



Liberté • Égalité • Fraternité
RÉPUBLIQUE FRANÇAISE

PRÉFECTURE DE L'YONNE

DIRECTION DES
COLLECTIVITES ET
DU DEVELOPPEMENT
DURABLE

SERVICE DU
DEVELOPPEMENT
DURABLE

ARRETE n° PREF-DCDD-2010-0446
du 19 MARS 2010

**autorisant la commune de SAINTS à exploiter une carrière de roche calcaire
sur le territoire de sa commune.**

Le Préfet de l'Yonne,
Chevalier de la légion d'honneur,
Officier de l'ordre national du mérite

- Vu le code de l'environnement et notamment son titre 1^{er} du livre V (Parties législative et réglementaire) ;
- Vu la nomenclature des installations classées ;
- Vu la demande en date du 19 mars 2008, complétée le 25 mai 2009 par la commune de SAINTS EN PUISAYE en vue d'obtenir l'autorisation d'exploiter une carrière de roche calcaire sur le territoire de sa commune;
- Vu le dossier déposé à l'appui de sa demande ;
- Vu la décision en date du 20 juin 2008 du président du tribunal administratif de DIJON portant désignation du commissaire-enquêteur
- Vu l'arrêté préfectoral en date du 8 septembre 2008 ordonnant l'organisation d'une enquête publique pour une durée d'un mois du 13 octobre au 14 novembre 2008 inclus sur le territoire de la commune de SAINTS
- Vu l'accomplissement des formalités d'affichage réalisé dans ces communes de l'avis au public ;
- Vu le registre d'enquête et l'avis du commissaire enquêteur ;
- Vu les avis exprimés par les différents services et organismes consultés ;

ARRETE

TITRE 1 - PORTEE DE L'AUTORISATION ET CONDITIONS GENERALES

Chapitre.1.1 - Bénéficiaire et portée de l'autorisation

Article.1.1.1 - Exploitant titulaire de l'autorisation

La commune de SAINTS 1 rue de la mairie 89520-SAINTS EN PUISAYE est autorisée sous réserve du respect des prescriptions annexées au présent arrêté, à exploiter sur le territoire de sa commune, aux lieudits « Les Vignes Dorées», une carrière de roche massive répondant aux caractéristiques établies à l'article 1.2.1.

Article.1.1.2 - Abrogation des actes administratifs antérieurs

Sans objet

Chapitre.1.2 - Nature des installations

Article.1.2.1 - Liste des installations concernées par une rubrique de la nomenclature des installations classées

Rubrique	Régime	Libellé de la rubrique (activité)	Volume autorisé
2510.1	A	Exploitation de carrière au sens de l'article 4 du code minier	5 000 t/an en moyenne de matériaux 7.500 t/an au maximum

L'autorisation d'exploiter est accordée pour une durée de 30 années à compter de la date de notification du présent arrêté. Elle n'a d'effet que dans les limites des droits de propriété du demandeur et des contrats de forage dont il est titulaire.

Cette durée inclut la phase finale de remise en état du site (cf. article 1.7.5). L'extraction de matériaux, autres que ceux destinés à la remise en état du site, doit être arrêtée 12 mois au moins avant l'échéance de la présente autorisation.

L'exploitation ne peut être poursuivie au-delà que si une nouvelle autorisation est accordée. Il convient donc de déposer une nouvelle demande d'autorisation dans les formes réglementaires et en temps utile.

Article.1.4.2 - Capacité de production

Le tonnage total de matériaux à extraire est de 160 000 tonnes.

La production maximale annuelle de matériaux est de 7 500 tonnes.

Chapitre.1.5 - Périmètre d'éloignement

Les bords supérieurs de l'excavation doivent être tenus à une distance horizontale d'au moins 10 mètres des limites du périmètre sur lequel porte l'autorisation ainsi que de l'emprise des éléments de la surface dont l'intégrité conditionne le respect de la sécurité et de la salubrité publiques.

L'exploitation du gisement, à son niveau le plus bas, est arrêtée à compter du bord supérieur de la fouille à une distance horizontale telle que la stabilité des terrains voisins ne soit pas compromise. Cette distance prend en compte la hauteur totale des excavations, la nature et l'épaisseur des différentes couches présentes sur toute cette hauteur.

L'exploitant tient à la disposition de l'inspection des installations classées, en cas de nécessité, les notes de calcul de la distance visée ci-avant.

Chapitre.1.6 - Garanties financières

Article.1.6.1 - Objet des garanties financières

Les garanties financières définies dans le présent arrêté s'appliquent pour les activités visées à l'article 1.2 de manière à permettre, en cas de défaillance de l'exploitant la prise en charge des frais occasionnés par les travaux permettant la remise en état du site.

Article.1.6.2 - Montant des garanties financières

Le montant des garanties financières est indiqué dans le tableau ci-dessous pour chaque phase :

	Phase 1	Phase 2	Phase 3	Phase 4	Phase 5	Phase 6
Surface des infrastructures (en ha)	0,8	0,8	0,6	0,7	0,75	0,7
Surface en chantier (en ha)	0,15	0,3	0,25	0,2	0,2	0,15
Surface de front (en ha)	0,3	0,4	0,25	0,3	0,3	0,3
Coût total (€)	21 767	30 126	22 613	23 236	24 005	21 440

Article.1.6.7 - Absence de garanties financières

Outre les sanctions rappelées à l'article L516-1 du code de l'environnement, l'absence de garanties financières peut entraîner la suspension du fonctionnement des installations classées visées au présent arrêté, après mise en œuvre des modalités prévues à l'article L.514-1 de ce code. Conformément à l'article L.514-3 du même code, pendant la durée de la suspension, l'exploitant est tenu d'assurer à son personnel le paiement des salaires indemnités et rémunérations de toute nature auxquels il avait droit jusqu'alors.

Article.1.6.8 - Appel des garanties financières

En cas de défaillance de l'exploitant, le Préfet peut faire appel aux garanties financières pour remettre en état les parties de la carrière non remises en état.

Article.1.6.9 - Levée de l'obligation de garanties financières

L'obligation de garanties financières est levée à la cessation d'exploitation des installations nécessitant la mise en place des garanties financières, et après que les travaux couverts par les garanties financières aient été normalement réalisés.

Ce retour à une situation normale est constaté, dans le cadre de la procédure de cessation d'activité prévue à l'article R512-74 du code de l'environnement, par l'inspecteur des installations classées qui établit un procès-verbal de récolement.

Chapitre.1.7 - Modifications et cessation d'activité

Article.1.7.1 - Porter à connaissance

Toute modification apportée par le demandeur aux installations, à leur mode d'utilisation ou à leur voisinage, et de nature à entraîner un changement notable des éléments du dossier de demande d'autorisation, est portée avant sa réalisation à la connaissance du Préfet avec tous les éléments d'appréciation.

Article.1.7.2 - Equipements abandonnés

Les équipements abandonnés ne doivent pas être maintenus dans les installations. Toutefois, lorsque leur enlèvement est incompatible avec les conditions immédiates d'exploitation, des dispositions matérielles interdiront leur réutilisation afin de garantir leur mise en sécurité et la prévention des accidents.

Article.1.7.3 - Transfert sur un autre emplacement

Tout transfert sur un autre emplacement (parcelles non visées à l'article 1.2.2) des installations visées sous l'article 1.2 du présent arrêté nécessite une nouvelle demande d'autorisation ou déclaration.

Article.1.7.4 - Changement d'exploitant

Le changement d'exploitant des installations visées au présent arrêté est soumis à autorisation préfectorale préalable.

Conformément aux dispositions de l'article R516.-1 du code de l'environnement, le nouvel exploitant doit adresser à Monsieur le Préfet un dossier de demande d'autorisation de changement d'exploitant comprenant notamment :

Chapitre.1.9 - Arrêtés, circulaires, instructions applicables

Sans préjudice de la réglementation en vigueur, sont notamment applicables à l'établissement les prescriptions qui le concernent des textes cités ci-dessous :

Dates	Textes
09/02/04	Arrêté du 9 février 2004 relatif à la détermination du montant des garanties financières de remise en état des carrières prévues par la législation des installations classées
22/09/94	Arrêté du 22 septembre 1994 relatif aux exploitations de carrières et aux installations de premier traitement des matériaux de carrières.
23/01/97	Arrêté du 23 janvier 1997 relatif à la limitation des bruits émis dans l'environnement par les installations classées pour la protection de l'environnement

Chapitre.1.10 - Respect des autres législations et réglementations

Les dispositions de cet arrêté préfectoral sont prises sans préjudice des autres législations et réglementations applicables, et notamment le code minier, le code civil, le code de l'urbanisme, le code du travail et le code général des collectivités territoriales, la réglementation sur les équipements sous pression.

Les droits des tiers sont et demeurent expressément réservés.

La présente autorisation ne vaut pas permis de construire

TITRE 2 -- GESTION DE L'ETABLISSEMENT

Chapitre.2.1 - Aménagements préliminaires

Article.2.1.1 - Objectifs généraux

L'exploitant prend toutes les dispositions nécessaires dans la conception l'aménagement, l'entretien et l'exploitation des installations pour :

- limiter la consommation d'eau, et limiter les émissions de polluants dans l'environnement ;
- la gestion des effluents et déchets en fonction de leurs caractéristiques, ainsi que la réduction des quantités rejetées ;
- prévenir en toutes circonstances, l'émission, la dissémination ou le déversement, chroniques ou accidentels, directs ou indirects, de matières ou substances qui peuvent présenter des dangers ou inconvénients pour la commodité de voisinage, la santé, la salubrité publique, l'agriculture, la protection de la nature et de l'environnement ainsi que pour la conservation des sites.

Les dispositions nécessaires doivent être prises pour garantir l'intégrité des ouvrages aériens ou souterrains de transport et distribution d'électricité, de gaz, d'eau, des installations de télécommunications et ouvrages d'assainissement selon les modalités fixées par le décret n° 91.1147 du 14 octobre 1991 relatif à l'exécution de travaux à proximité de certains ouvrages souterrains, aériens ou subaquatiques de transport ou de distribution.

2.1.6.2 – Les aménagements de l'accès à la voirie publique font l'objet d'une convention entre les services compétents et l'exploitant. Ce dernier prend en charge les travaux nécessaires.

2.1.6.3 – Le chemin d'accès à la RD85 est revêtu sur 20 mètres minimum.

2.1.6.4 – Les matériaux sont évacués par la RD85

2.1.6.5 – L'accès Est doit être condamné par un merlon.

2.1.6.6 – En cas de nécessité, l'exploitant doit nettoyer la chaussée.

Article.2.1.7 - Déclaration de début d'exploitation

Avant d'engager les travaux d'exploitation, l'exploitant est tenu d'adresser à M. le Préfet, en deux exemplaires, la déclaration de début d'exploitation prévue à l'article R512-44 du code de l'environnement. Cette déclaration doit attester de la réalisation des aménagements imposés aux articles 2.1.2 à 2.1.6 ci-avant, elle doit être accompagnée de l'attestation de constitution des garanties financières telles que prescrites à l'article 1.6.3.

Un avis annonçant le dépôt de la déclaration de début d'exploitation sera publié aux frais de l'exploitant par les soins du préfet dans deux journaux locaux ou régionaux diffusés dans le département.

Chapitre.2.2 - Conduite de l'exploitation

Article.2.2.1 - Défrichement

Sans préjudice de la législation en vigueur, le déboisement et le défrichage éventuels des terrains sont réalisés progressivement, par phases correspondant aux besoins de l'exploitation. Le défrichement ne doit pas avoir lieu pendant la période de nidification des oiseaux.

Article.2.2.2 - Patrimoine Archéologique

Article.2.2.2.1 - Déclaration

En application de la réglementation sur les fouilles archéologiques et des textes concernant la protection du patrimoine archéologique, l'exploitant doit signaler sans délai au service régional d'archéologie (39 rue Vannerie 21000 DIJON) toute découverte archéologique faite fortuitement lors des travaux d'exploitation et prend toutes mesures nécessaires à la conservation des vestiges mis à jour jusqu'à l'arrivée d'un archéologue mandaté par le service régional d'archéologie.

Article.2.2.2.2 - Diagnostic archéologique

Sans objet

Article.2.2.8 - Evacuation et destination des matériaux

Les matériaux extraits sont évacués vers les lieux d'utilisation par voie routière conformément aux itinéraires définis dans le dossier de demande d'autorisation.

L'évacuation des matériaux par la route ne peut être réalisée que les jours ouvrés (samedis, dimanches et jours fériés exclus) entre 7h30 et 19h.

L'exploitant veille au respect du chargement des véhicules sortant du site.

Chapitre.2.3 - Intégration dans le paysage

Article.2.3.1 - Propreté

L'exploitant prend les dispositions appropriées qui permettent d'intégrer l'installation dans le paysage. L'ensemble des installations est maintenu propre et entretenu en permanence.

Les abords de l'installation, placés sous le contrôle de l'exploitant sont aménagés et maintenus en bon état de propreté.

Les surfaces en dérangement (zones décapées, zones en exploitation, zones en cours de remise en état) sont chacune d'elles limitées au minimum afin de limiter l'impact paysager tout en permettant d'assurer la sécurité des travailleurs et la bonne valorisation du gisement.

Article.2.3.2 - Aménagements

2.3.2.1 - Les stocks de matériaux doivent être implantés sur le carreau inférieur de la carrière.

2.3.2.2 - La hauteur des stocks de matériaux doit être de 9m au plus.

2.3.2.3 - Les boisements doivent être conservés sur la bande de protection visée à l'article 1.5 du présent arrêté.

2.3.2.4 - En limite ouest et en limite nord, le long de la RD85 une plantation de haies suffisamment dense, d'une largeur de 3m, composées d'arbres de hautes tiges (charme commun, érable champêtre, frêne, merisier, alisier torminal) et de buissons d'espèces locales (prunellier, noisetier, cornouiller sanguin, fusain d'Europe, troène commun, viorne lantane, aubépine monogyne) doit être effectuée.

Chapitre.2.4 - Plan d'évolution

L'exploitant doit tenir à jour un plan à l'échelle adéquate de la carrière. Sur ce plan doivent être reportés :

- Les limites du périmètre sur lequel porte l'autorisation d'exploiter ainsi que les abords dans un rayon de 50 m,
- Les positions des fronts,
- Les cotes d'altitude des points significatifs,
- La pente des pistes,
- Les zones remises en état,
- Les installations fixes de toute nature (bascules, locaux, installations de traitement,...),

- Suppression de tous les merlons

En fin d'exploitation, la zone d'extraction doit être rendue conforme au plan annexé au présent arrêté (annexe 2).
Les terrains ainsi réaménagés auront un usage de friche.

Article 2.5.1.4 - Remblayage de la carrière

Le remblayage de la carrière par apport de matériaux extérieurs est interdit excepté par des terres végétales et des matériaux de découverte dans la limite de 2 000 m³ par an.

Tout autre matériau est strictement interdit.

Article 2.5.1.5 - Notification de remise en état

La conformité des travaux de remise en état est constatée par procès-verbal de récolement établi par l'inspection des installations classées. Toute infraction aux prescriptions relatives aux conditions de remise en état constitue un délit conformément aux dispositions de l'article L.514-11 du Code de l'Environnement.

Chapitre.2.6 - Réserves de produits ou matières consommables

L'établissement dispose de réserves suffisantes de produits ou matières consommables utilisés de manière courante ou occasionnelle pour assurer la protection de l'environnement tels que manches de filtre, produits de neutralisation, liquides inhibiteurs, produits absorbants...

Chapitre.2.7 - Dangers ou nuisances non prévenus

Tous dangers ou nuisances non susceptibles d'être prévenus par les prescriptions du présent arrêté ou prévues dans le dossier de demande d'autorisation sont immédiatement portés à la connaissance du préfet par l'exploitant.

Chapitre.2.8 - Incidents ou accidents

L'exploitant est tenu de déclarer dans les meilleurs délais à l'inspection des installations classées les accidents ou incidents survenus du fait du fonctionnement de son installation qui sont de nature à porter atteinte aux intérêts mentionnés à l'article L.511-1 du code de l'environnement.

Un rapport d'accident ou, sur demande de l'inspection des installations classées, un rapport d'incident est transmis par l'exploitant à l'inspection des installations classées. Il précise notamment les circonstances et les causes de l'accident ou de l'incident, les effets sur les personnes et l'environnement, les mesures prises ou envisagées pour éviter un accident ou un incident similaire et pour en pallier les effets à moyen ou long terme.

Ce rapport est transmis sous 15 jours à l'inspection des installations classées.

Article.3.1.4 - Réseau de retombées de poussières
Sans objet

TITRE 4 - PROTECTION DES RESSOURCES EN EAUX ET DES MILIEUX AQUATIQUES

Chapitre.4.1 - Prélèvements et consommations d'eau

Sans objet.

Chapitre.4.2 - Collecte des effluents liquides

Article.4.2.1 - Aire étanche

Le ravitaillement des engins de chantier ainsi que leur stationnement prolongé en dehors des horaires d'activité sont réalisés sur une aire étanche, suffisamment grande pour pouvoir recevoir tous les véhicules, entourée par un caniveau et reliée à un point bas étanche permettant la récupération totale des eaux ou des liquides résiduels. Les eaux ainsi collectées doivent être dirigées, avant rejet, vers un décanteur séparateur d'hydrocarbures. de type A, équipé d'un obturateur automatique.

Article.4.2.2 - Entretien et surveillance

4.2.2.1 - Le séparateur d'hydrocarbure et le dispositif étanche susvisé doivent être contrôlés et vidangés aussi souvent que la pluviométrie le nécessite et au moins une fois par an.

4.2.2.2 – l'exploitant doit s'assurer du bon entretien des véhicules utilisés pour le transport des matériaux.

4.2.2.3 – L'entretien des engins de chantier est interdit sur le site.

Chapitre.4.3 - Types d'effluents, leurs ouvrages d'épuration et leurs caractéristiques de rejet au milieu

Article.4.3.1 - Eaux domestiques

Sans objet

Article.4.3.2 - Valeurs limites d'émission des eaux exclusivement pluviales

L'exploitant est tenu de respecter, avant rejet des eaux pluviales de l'aire étanche dans le milieu récepteur considéré, les valeurs limites en concentration ci- dessous définies :

Article.5.1.6 - Transport

Chaque lot de déchets dangereux expédié vers l'extérieur doit être accompagné du bordereau de suivi établi en application de l'arrêté ministériel du 4 janvier 1985 relatif au contrôle des circuits d'élimination des déchets générateurs de nuisances.

Les opérations de transport de déchets doivent respecter les dispositions du décret n° 98-679 du 30 juillet 1998 relatif au transport par route au négoce et au courtage de déchets. La liste mise à jour des transporteurs utilisés par l'exploitant, est tenue à la disposition de l'inspection des installations classées.

TITRE 6 - PREVENTION DES NUISANCES SONORES ET DES VIBRATIONS

Chapitre.6.1 - Dispositions générales

Article.6.1.1 - Aménagements

L'installation est construite, équipée et exploitée de façon que son fonctionnement ne puisse être à l'origine de bruits transmis par voie aérienne ou solidienne, de vibrations mécaniques susceptibles de compromettre la santé ou la sécurité du voisinage ou de constituer une nuisance pour celle-ci.

Article.6.1.2 - Véhicules et engins

Les véhicules de transport, les matériels de manutention et les engins de chantier utilisés à l'intérieur de l'établissement, et susceptibles de constituer une gêne pour le voisinage, sont conformes à la réglementation en vigueur (les engins de chantier doivent répondre aux dispositions du décret n° 95-79 du 23 janvier 1995 et des textes pris pour son application).

Article.6.1.3 - Appareils de communication

L'usage de tous appareils de communication par voie acoustique (sirènes, avertisseurs, haut-parleurs ...) gênants pour le voisinage est interdit sauf si leur emploi est exceptionnel et réservé à la prévention ou au signalement d'incidents graves ou d'accidents.

Article.6.1.4 - Horaires de fonctionnement

L'exploitation doit se dérouler uniquement les jours ouvrables de 7h30 à 19h.

Chapitre.6.2 - Niveaux acoustiques

En dehors des tirs de mine, les prescriptions de l'arrêté ministériel du 23 janvier 1997 sont applicables.

Article.6.2.1 - Valeurs Limites d'émergence

Niveau de bruit ambiant existant dans Les zones à émergence réglementée (incluant le bruit de l'établissement)	Emergence admissible pour la période allant de 7h à 22h, sauf dimanches et jours fériés	Emergence admissible pour la période allant de 22h à 7h, ainsi que les dimanches et jours fériés
Supérieur à 35 dB(A) mais inférieur à 45 dB(A)	6 dB(A)	Sans objet
Supérieur à 45 dB(A)	5 dB(A)	

Les voies de circulation et d'accès sont notamment délimitées, maintenues en constant état de propreté et dégagées de tout objet susceptible de gêner le passage. Ces voies sont aménagées pour que les engins des services d'incendie puissent évoluer sans difficulté.
L'établissement est efficacement clos sur la totalité de sa périphérie.

Article.7.3.2 - Installations électriques – mise à la terre

Sans objet

Chapitre.7.4 - Tirs de mines

Sans objet

Chapitre.7.5 - Prévention des pollutions accidentelles

Article.7.5.1 - Organisation de l'établissement

Une consigne écrite doit préciser les vérifications à effectuer, en particulier pour s'assurer périodiquement de l'étanchéité des dispositifs de rétention, préalablement à toute remise en service après arrêt d'exploitation, et plus généralement aussi souvent que le justifieront les conditions d'exploitation.

Les vérifications, les opérations d'entretien et de vidange des rétentions doivent être notées sur un registre spécial tenu à la disposition de l'inspection des installations classées.

Article.7.5.2 - Etiquetage des substances et préparations dangereuses

Les fûts, réservoirs et autres emballages, les récipients fixes de stockage de produits dangereux d'un volume supérieur à 800 litres portent de manière très lisible la dénomination exacte de leur contenu, le numéro et le symbole de danger défini dans la réglementation relative à l'étiquetage des substances et préparations chimiques dangereuses.

A proximité des aires permanentes de stockage de produits dangereux en récipients mobiles, les symboles de danger ou les codes correspondant aux produits doivent être indiqués de façon très lisible.

Article.7.5.3 - Rétentions

7.5.3.1.- Tout stockage d'un liquide susceptible de créer une pollution des eaux ou des sols est associé à une capacité de rétention dont le volume est au moins égal à la plus grande des deux valeurs suivantes :

- 100 % de la capacité du plus grand réservoir,
- 50 % de la capacité des réservoirs associés.

Pour les stockages de récipients de capacité unitaire inférieure ou égale à 250 litres, la capacité de rétention est au moins égale à :

- dans le cas de liquides inflammables, à l'exception des lubrifiants, 50 % de la capacité totale des fûts,
- dans les autres cas, 20 % de la capacité totale des fûts,
- dans tous les cas, 800 l minimum ou égale à la capacité totale lorsque celle-là est inférieure à 800 l.

La capacité de rétention est étanche aux produits qu'elle pourrait contenir, résiste à l'action

Les dates, les modalités de ces contrôles et les observations constatées doivent être inscrites sur un registre tenu à la disposition des services de la protection civile, d'incendie et de secours et de l'inspection des installations classées.

Article.7.6.3 - Consignes de sécurité

Sans préjudice des dispositions du code du travail, les modalités d'application des dispositions du présent arrêté sont établies, intégrées dans des procédures générales spécifiques et/ou dans les procédures et instructions de travail, tenues à jour et affichées dans les lieux fréquentés par le personnel.

Article.7.6.4 - Consignes générales d'intervention

Des consignes écrites sont établies pour la mise en œuvre des moyens d'intervention, d'évacuation du personnel et d'appel des secours extérieurs. Le personnel est entraîné à l'application de ces consignes.

TITRE 8 - SURVEILLANCE DES EMISSIONS ET DE LEURS EFFETS

Chapitre.8.1 - Programme d'auto surveillance

Article.8.1.1 - Principe et objectifs du programme d'auto surveillance

Afin de maîtriser les émissions de ses installations et de suivre leurs effets sur l'environnement, l'exploitant définit et met en œuvre sous sa responsabilité un programme de surveillance de ses émissions et de leurs effets dit programme d'autosurveillance. L'exploitant adapte et actualise la nature et la fréquence de cette surveillance pour tenir compte des évolutions de ses installations, de leurs performances par rapport aux obligations réglementaires, et de leurs effets sur l'environnement. L'exploitant décrit dans un document tenu à la disposition de l'inspection des installations classées les modalités de mesures et de mise en œuvre de son programme de surveillance, y compris les modalités de transmission à l'inspection des installations classées.

Les articles suivants définissent le contenu minimum de ce programme en terme de nature de mesure, de paramètres et de fréquence pour les différentes émissions et pour la surveillance des effets sur l'environnement, ainsi que de fréquence de transmission des données d'autosurveillance.

Article.8.1.2 - Mesures comparatives

Outre les mesures auxquelles il procède sous sa responsabilité, afin de s'assurer du bon fonctionnement des dispositifs de mesure et des matériels d'analyse ainsi que de la représentativité des valeurs mesurées (absence de dérive), l'exploitant fait procéder à des mesures comparatives, selon des procédures normalisées lorsqu'elles existent, par un organisme extérieur différent de l'entité qui réalise habituellement les opérations de mesure du programme d'autosurveillance. Celui-ci doit être accrédité ou agréé par le ministère en charge de l'inspection des installations classées pour les paramètres considérés.

Ces mesures sont réalisées sans préjudice des mesures de contrôle réalisées par l'inspection des installations classées en application des dispositions des articles L 514-5 et L514-8 du code de l'environnement. Cependant, les contrôles inopinés exécutés à la demande de l'inspection des installations classées peuvent, avec l'accord de cette dernière, se substituer aux mesures comparatives.

Article 9 :

Conformément aux dispositions de l'article R512-39 du code de l'environnement, un extrait du présent arrêté sera affiché à la mairie de SAINTS pendant une durée minimum d'un mois.

Une copie de l'arrêté sera conservée aux archives de la mairie et pourra être consultée, sans frais, par les personnes intéressées.

Procès-verbal de l'accomplissement de ces deux formalités sera dressé par M. le maire SAINTS et renvoyé à la préfecture de l'Yonne (direction des collectivités et du développement durable – service du développement durable).

Un extrait de cet arrêté sera également publié, par les soins du préfet et aux frais du pétitionnaire, dans deux journaux locaux.


Article 10 :

Le secrétaire général de la préfecture, le Directeur Régional de l'Environnement, de l'Aménagement et du Logement, le chef de l'unité territoriale Nièvre/Yonne de la DREAL sont chargés, chacun en ce qui le concerne, de l'exécution du présent arrêté qui sera notifié à M. le Maire de SAINTS, et dont une copie sera adressée :

- à la directrice Régionale des Affaires Culturelles,
- au Président du Conseil Général,
- aux maires de Fontenoy, Lain, Levis, Thury,
- au Directeur départemental des affaires sanitaires et sociales,
- au Directeur départemental des territoires,
- au Président du tribunal administratif de Dijon,
- au Chef du service départemental d'architecture et du patrimoine de l'Yonne,
- au Conservateur régional de l'archéologie,
- au commissaire enquêteur.

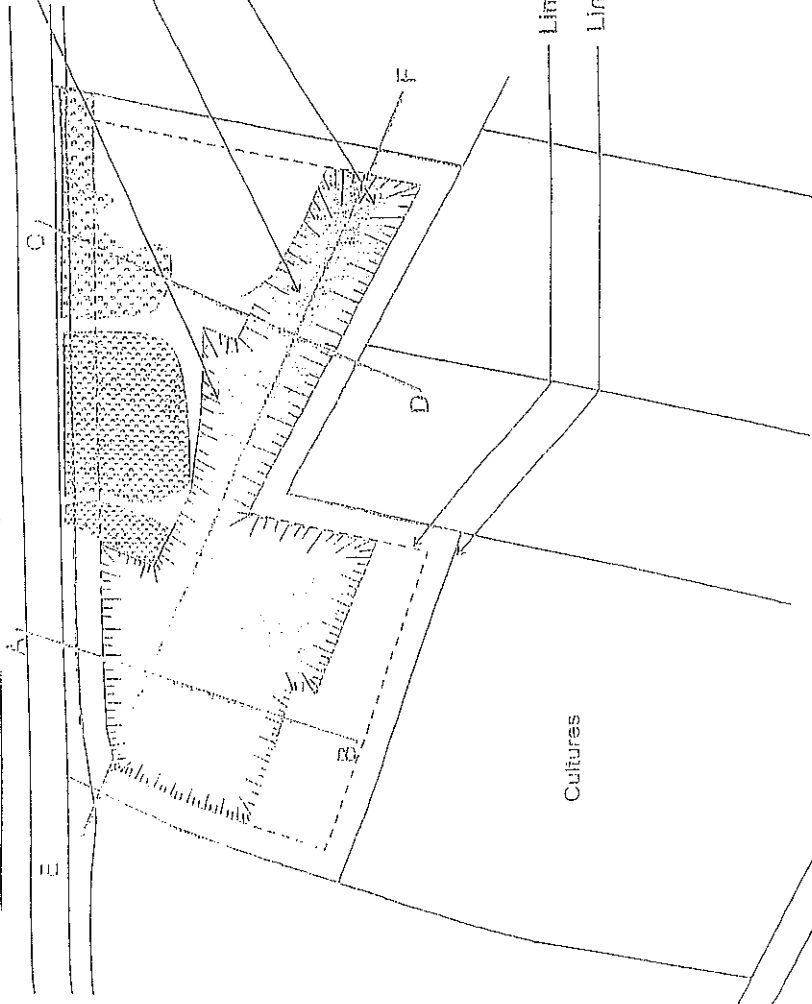
Fait à Auxerre, **19 MARS 2010**

Pour le Préfet,
Le Sous-Préfet,
Secrétaire général,



Jean-Claude GENEY

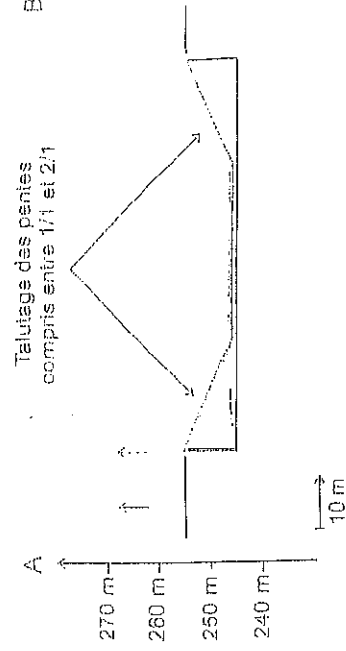
plan de remise en état finale et coupes longitudinales et transversales



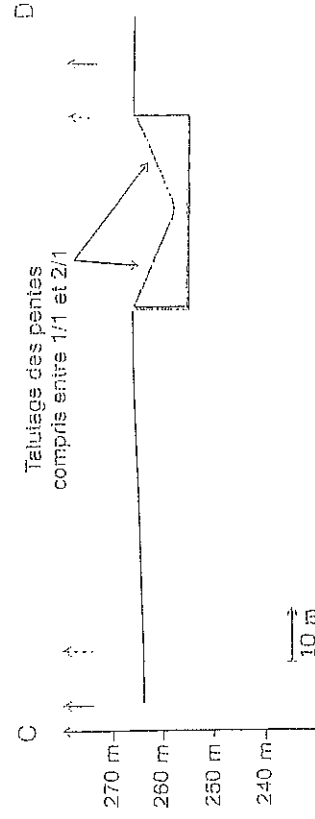
1 - Plan du site après remise en état

échelle : 1 / 2 000



- 1 - L'utilisation des stériles d'exploitation et de matériaux inertes externes permet de reconstituer des pentes douces à partir du haut du front de taille
- 2 - La terre végétale décapée sera régalée sur l'ensemble du site
- 3 - re-colonisation naturelle des lieux. Appanage de groupements pionniers

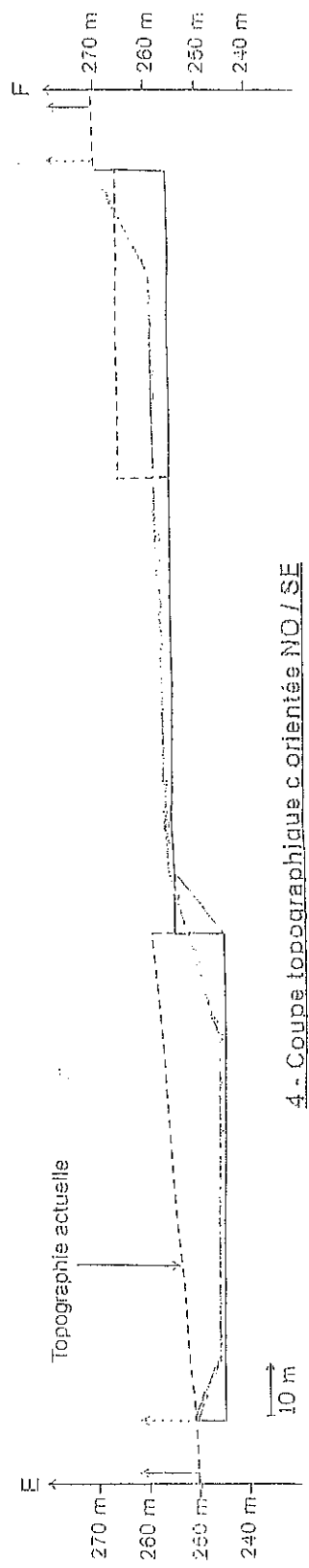


2 - Coupe topographique a orientée NNE / SSO



3 - Coupe topographique b orientée NE / SO

-  Remblaiement avec stériles d'exploitation et matériaux inertes externes (matériaux découverts)
-  Terre végétale



4 - Coupe topographique c orientée NO / SE