

21/11/2002



**PREFECTURE DE LA MEUSE**

**DIRECTION DES LIBERTES PUBLIQUES ET DE LA REGLEMENTATION  
BUREAU DE L'ENVIRONNEMENT ET DE L'URBANISME**

VG/

**LE PREFET DE LA MEUSE,  
Chevalier de l'Ordre National du Mérite,**

**Direction des services  
Vétérinaires**

Dossier n° 3497

Arrêté n° 2002- 3418

*Art. 122  
indique ce qu'il faut faire  
dans l'arr. - C.A.P. du 2/02/98  
fait pour*

**ARRETE PREFECTORAL COMPLEMENTAIRE RELATIF A L'EPANDAGE DES BOUES  
ISSUES DU TRAITEMENT DES EAUX USEES INDUSTRIELLES DE LA STATION  
D'EPURATION DE LA FROMAGERIE RICHES MONTS  
A VIGNEULLES LES HATTONCHATEL**

VU le livre V du Code de l'environnement, et notamment le Titre 1<sup>er</sup> ;

VU le décret n° 77.1133 du 21 septembre 1977 pris pour l'application de la loi n° 76-663 du 19 juillet 1976 relative aux installations classées pour la protection de l'environnement (codifiée au Titre 1<sup>er</sup> du Livre V du Code de l'environnement);

VU la loi n° 92.3 du 3 janvier 1992 modifiée sur l'eau, partiellement codifiée au titre 1<sup>er</sup> du Livre II du Code de l'environnement ;

VU l'arrêté ministériel du 2 février 1998 modifié relatif aux prélèvements et à la consommation d'eau ainsi qu'aux émissions de toute nature des installations classées pour la protection de l'environnement soumises à autorisation ;

VU l'arrêté préfectoral n° 92-4617 du 30 novembre 1992 autorisant la fromagerie RICHES MONTS à installer et exploiter une fromagerie sur le territoire de VIGNEULLES LES HATTONCHATEL ;

VU la demande présentée par la Fromagerie RICHES MONTS en vue de procéder à l'actualisation de son plan d'épandage ;

VU le rapport de la direction des services vétérinaires et les remarques des services consultés ;

VU l'avis émis par le conseil départemental d'hygiène le 4 octobre 2002 ;

SUR proposition du secrétaire général de la préfecture :

**ARRETE**

.../...

**ARTICLE 1er :**

La fromagerie RICHES MONTS est autorisée à épandre les boues de la station d'épuration sur les parcelles listées en annexe au présent arrêté, sous réserve du strict respect des prescriptions qui suivent.

**ARTICLE 2 :**

Tout projet de modification susceptible d'entraîner un changement notable des caractéristiques chimiques des boues ainsi que tout projet de modification des parcelles d'épandage devront, avant leur réalisation, être portés par le pétitionnaire à la connaissance du Préfet accompagnés des éléments d'appréciation nécessaires.

Les projets de modification seront traités et instruits en application de l'article 20 du décret 77.1133 du 21 septembre 1977.

**ARTICLE 3 :**

La nature, les caractéristiques et les quantités de déchets destinés à l'épandage sont telles que leur manipulation et leur application ne portent pas atteinte, directe ou indirecte à la santé de l'homme et des animaux, à la qualité et l'état phytosanitaire des cultures, à la qualité des sols et des milieux aquatiques et que les nuisances sont réduites au minimum.

L'épandage fera l'objet d'une convention établie entre les utilisateurs et le producteur des boues. Le suivi agronomique des épandages sera assuré par le pétitionnaire ou le prestataire de service et sera encadré par la mission de recyclage agricole des déchets. Un bilan est dressé annuellement.

**ARTICLE 4 :**

Les boues seront analysées régulièrement au cours de l'année et avant l'épandage de façon à pouvoir caractériser le lot épandu au cours de chaque campagne.

Seront effectuées :

- ☞ 6 analyses de la valeur agronomique,
- ☞ 4 analyses des éléments traces métalliques,
- ☞ 2 analyses de substances traces organiques,
- ☞ 4 analyses bactériologiques.

**ARTICLE 5 :**

Un registre est tenu à jour en permanence à la station d'épuration permettant de connaître à tout moment la localisation des boues épandues en référence à la période de production et des analyses réalisées. Il est conservé pendant une durée de 10 ans et mis à la disposition de l'inspecteur des installations classées pour la protection de l'environnement.

***Capacité de stockage des boues***

Pour couvrir les périodes inappropriées à l'épandage des effluents, les ouvrages de stockage seront mis aux normes dans un délai d'un an pour permettre de contenir les boues pendant une durée de 4 mois. Dans un délai de deux ans la capacité de stockage sera portée à 6 mois.

### **Interdiction d'épandage**

- ⇒ Sur les parcelles situées dans les périmètres de protection de captage.
- ⇒ Pendant la période où il existe un risque d'inondation.
- ⇒ Sur les sols pris en masse par le gel ou abondamment enneigés.
- ⇒ Sur les terrains en forte pente dans les conditions qui entraîneraient leur ruissellement hors du champ d'épandage.

### **Périodes d'épandage**

Les apports seront adaptés au calendrier des périodes appropriées à l'épandage et défini par l'arrêté relatif au programme d'actions à mettre en œuvre dans les zones vulnérables.

### **Distances et réalisation des épandages**

Ils devront être conformes au tableau annexé.

### **Dose**

- ⇒ Colza, céréales, maïs : 10 à 13 m<sup>3</sup> de boues à 50 g/l MS
- ⇒ Prairies : 10 à 19 m<sup>3</sup> de boues à 50 g/l MS

### **ARTICLE 6 :**

Une filière alternative d'élimination ou de valorisation des déchets doit être prévue en cas d'impossibilité temporaire de se conformer aux dispositions du présent arrêté.

### **ARTICLE 7 :**

La présente décision ne peut être déférée qu'au tribunal administratif de NANCY – 5, place de la Carrière – Case Officielle n° 38 – 54036 NANCY CEDEX.

Le délai de recours est de deux mois pour l'exploitant et de 4 ans pour les tiers. Il commence à courir le jour où la présente décision a respectivement été notifiée et publiée.

### **ARTICLE 8 :**

Les droits des tiers sont et demeurent expressément réservés.

### **ARTICLE 9 :**

Une copie du présent arrêté est déposée à la mairie de VIGNEULLES LES HATTONCHATEL et tenue à la disposition de toute personne intéressée ; un extrait énumérant les conditions dans lesquelles cette autorisation est accordée sera affiché en mairie de VIGNEULLES LES HATTONCHATEL pendant une durée minimale d'un mois. Un procès-verbal constatant l'accomplissement de ces formalités sera dressé par les soins du maire.

Un avis sera inséré, par les soins du Préfet et aux frais de l'exploitant, dans deux journaux diffusés dans le département de la Meuse.


**ARTICLE 10 :**

Le secrétaire général de la Préfecture,  
La Sous-Préfète de VERDUN,  
Le maire de VIGNEULLES LES HATTONCHATEL,  
L'inspecteur des installations classées des services vétérinaires,  
La directrice départementale de l'agriculture et de la forêt,  
Le directeur départemental des affaires sanitaires et sociales,  
Le directeur du service de la navigation du Nord Est,  
Le directeur de l'agence de l'eau Rhin Meuse,  
sont chargés, chacun en ce qui le concerne, de l'exécution du présent arrêté  
dont une ampliation sera transmise pour notification à la Fromagerie RICHES  
MONTS à 55210 VIGNEULLES LES HATTONCHATEL et pour information au  
maire d'HEUDICOURT SOUS LES COTES.

A BAR-LE-DUC, le 21 NOV. 2002  
Le Préfet,  
Pour le Préfet,  
Le Secrétaire Général,

Charles-Edouard TOLLU

Pour ampliation,  
Le Chef de Bureau délégué,



Marie-José GAND



# RELEVÉ PARCELLAIRE

AUBOIS ANDRE

55210 CREUE

Commune	Repart Carte	Section	Numéro	Surface	Apt2	Apt1	Apt0	EXCLUES
VIGNEULLES	GV'01	ZI	0005	3,7900	3,4489			0,3411
VIGNEULLES	GV'03	ZL	0033	11,1600	0,5580	10,6020		
HATTONVILLE	GV'05	ZD	0019	5,8400	5,1392		0,1752	0,5256
HATTONVILLE		ZD	0021	8,7000	3,9150		3,4800	1,3050
HATTONVILLE	GV'06	ZD	0028 -	0,6500	0,4550		0,1950	
HATTONVILLE		ZD	0088 -	6,8900	5,8565		1,0335	
HATTONVILLE		ZD	0051 -	1,0700	1,0700			
HATTONVILLE		ZD	0052 -	0,0500	0,0500			
HATTONVILLE	GV'09	ZD	0053 -	0,2500	0,2425	0,0075		
HATTONVILLE		ZD	0054 -	2,3800	2,0944	0,2856		
HATTONVILLE		ZL	0002 -	3,6400	3,6400			
HATTONVILLE	GV'10	ZC	0004 -	6,8800	5,1600	1,7200		
HATTONVILLE		ZC	0005P -	5,0000	3,5000	1,5000		
HATTONVILLE	GV'11	ZC	0006P	4,0800	3,2640	0,8160		
HATTONVILLE	GV'18	ZD	0023 -	0,7510	0,6383	0,1127		
HATTONVILLE		ZD	0024 -	2,1040	1,6832	0,4208		
HATTONVILLE		ZA	0048	2,8700			1,1480	1,7220
HATTONVILLE	GV'19	ZA	0049	0,5550			0,3608	0,1942
HATTONVILLE		ZA	0050 -	3,2570			2,9313	0,3257
HATTONVILLE		ZA	0046	0,7200		0,6120		0,1080
Total en ha :				70,6370	40,7150	16,0766	9,3238	4,5216

# RELEVÉ PARCELLAIRE

DEGOUTIN MICHEL

55210 VIGNEULLES

Commune	Reper Cote	Section	Numéro	Surface	Apt2	Apt1	Apt0	EXCLUES
VIGNEULLES	D701	ZL	0036	9,5190	9,5190			
VIGNEULLES		136ZD	0001	1,8300	1,8300			
HATTONCHATEL		ZA	0006	0,0740	0,0740			
HATTONCHATEL		ZA	0007	2,2640	2,2640			
HATTONCHATEL	D702	ZA	0008	2,9060	2,9060			
HATTONCHATEL		ZA	0009	3,0870	3,0870			
VIGNEULLES	D703	ZH	0043	14,0375	10,5281			3,5094
VIGNEULLES		ZK	0032	1,7000		1,6320	0,0680	
VIGNEULLES	D704	ZK	0033	5,5690		2,7845	2,7845	
VIGNEULLES		ZK	0065	2,4310		1,8233	0,6077	
VIGNEULLES	D705	ZI	0048	22,8814		20,5933	2,2881	
VIGNEULLES		ZE	0067	1,1900		0,2380	0,2380	0,7140
VIGNEULLES	D706	ZE	0073	6,5090	6,1835			0,3255
Total en ha :				73,9979	36,3916	27,0711	5,9863	4,5489

# RELEVÉ PARCELLAIRE

**DEGOUTIN JEAN**

55210 VIGNEULLES

Commune	Repère Carte	Section	Numéro	Surface	Apt2	Apt1	Apt0	EXCLUES
VIGNEULLES	D501	ZH	0043P	4,3100	2,3705	1,7240		0,2155
VIGNEULLES	D502	ZK	0019	19,7000	3,5460	15,3660		0,7880
VIGNEULLES	D503	ZK	0084	3,0000	2,5500			0,4500
VIGNEULLES		ZK	0085	5,3000	4,2400			1,0600
VIGNEULLES		ZK	0086	1,1000	0,8800			0,2200
VIGNEULLES		ZK	0087	1,1000	0,8800			0,2200
VIGNEULLES	D504	ZE	0065	9,8300	6,8810	0,4915	1,4745	0,9830
Total en ha :				44,3400	21,3475	17,5815	1,4745	3,9365

# RELEVÉ PARCELLAIRE

DELAHAYE GUY  
55210 HATTONCHATEL

Commune	Reprise carte	Section	Numéro	Surface	Apt2	Apt1	Apt0	EXCLUES	
HATTONCHATEL	DG-01	233ZB	0050	5,4800		5,4800			
HATTONCHATEL		233ZB	0051	0,3000		0,3000			
HATTONCHATEL	DG-02	233ZB	0038	0,2900	0,2900				
HATTONCHATEL		233ZB	0039	0,0300	0,0300				
HATTONCHATEL		233ZB	0040	0,2000	0,2000				
HATTONCHATEL		233ZB	0041	0,9400	0,9400				
HATTONCHATEL		233ZB	0042	0,8700	0,8700				
HATTONCHATEL		233ZB	0043	0,8700	0,8700				
HATTONCHATEL		233ZB	0044	1,0000	1,0000				
HATTONCHATEL		233ZB	0045	1,0000	1,0000				
HATTONCHATEL		DG-03	233ZB	0030	1,9100		1,9100		
HATTONCHATEL		DG-04	ZA	0046	0,0200	0,0200			
HATTONCHATEL	ZA		0047	1,7500	1,7500				
HATTONCHATEL	ZA		0048	0,3900	0,3900				
HATTONCHATEL	ZA		0049	1,5200	1,5200				
HATTONCHATEL	ZA		0050	1,2700	1,2700				
HATTONCHATEL	ZA		0051	1,5000	1,5000				
HATTONCHATEL	ZA		0052	1,8200	1,8200				

Total en ha :

21,1600

13,4700

7,6900

# RELEVÉ PARCELLAIRE

EARL DES BRISES

55210 CREUE

Commune	Reprise Culte	Section	Numéro	Surface	Apt2	Apt1	Apt0	EXCLUES
VIGNEULLES	CJ01	136ZE	0043	4,8760	1,7066	3,1694		
VIGNEULLES	CJ02	136ZH	0078	3,7750	2,8312	0,9438		
VIGNEULLES		136ZH	0038	4,5060	4,5060			
VIGNEULLES		136ZH	0039	0,7000	0,7000			
VIGNEULLES	CJ03	136ZH	0101	0,0180	0,0180			
VIGNEULLES		136ZH	0102	0,5000	0,5000			
VIGNEULLES		136ZH	0103	0,8430	0,8430			
VIGNEULLES		136ZH	0104	0,1900	0,1900			
CHAILLON	CJ05	ZC	0027	0,4200	0,3360	0,0504		0,0336
CHAILLON		ZC	0028	0,2200	0,1760	0,0264		0,0176
CHAILLON	CJ04	ZC	0029	4,1400	3,3948	0,4140		0,3312
CHAILLON		ZC	0030	5,4370	4,7302	0,2719		0,4349
VIGNEULLES		136ZA	0002	3,5350	3,5350			
VIGNEULLES		136ZA	0003	4,8920	4,8920			
VIGNEULLES		136ZA	0005	8,6100	8,6100			
VIGNEULLES	CJ07	136A	0276	3,1122		3,1122		
VIGNEULLES		ZB	0004	0,8878		0,8878		
VIGNEULLES	CJ08	233ZA	0044	0,4050	0,4050			
VIGNEULLES		233ZA	0045	1,4330	1,4330			
VIGNEULLES	CJ09	136ZB	0037	0,9360	0,9360			
VIGNEULLES	CJ10	136ZE	0011	5,4800	4,3840	1,0960		
VIGNEULLES		136ZE	0012	2,1280	0,2128	1,9152		
VIGNEULLES	CJ13	136ZE	0035	0,8200	0,8200			
VIGNEULLES	CJ11	136ZE	0036	3,3350	3,3350			
VIGNEULLES	CJ02	ZH	0051P2	5,8000	5,8000			
Total en ha :				66,9990	54,2946	11,8871		0,8173

# RELEVÉ PARCELLAIRE

GAEC CALONNE

55210 HATTONCHATEL

Commune	Reprise Carte	Section	Numéro	Surface	Apt2	Apt1	Apt0	EXCLUES
HATTONCHATEL		233ZA	0029	18,9500	17,8130	1,1370		
HATTONCHATEL	LN01	233ZA	0030	0,8700	0,8700			
HATTONCHATEL		233ZA	0031	0,1900	0,1900			
HATTONCHATEL		233ZA	0032	0,3100	0,3100			
HATTONCHATEL		233ZA	0033	6,0500	6,0500			
HATTONCHATEL		233ZA	0060	0,6600	0,6600			
HATTONCHATEL	LN02	233ZB	0046	4,3800	2,8470	1,5330		
HATTONCHATEL		233ZA	0002	2,0500	2,0500			
HATTONCHATEL	LN03	233ZA	0003	1,9300	1,9300			
HATTONCHATEL		233ZA	0004	2,2400	2,2400			
HATTONCHATEL		233ZA	0005	1,7000	1,7000			
HATTONVILLE	GM04	234ZA	0039	3,5400	3,5400			
HATTONVILLE		234ZA	0040	0,4300	0,2580	0,1720		
HATTONVILLE		234ZA	0041	14,5400	8,7240	5,8160		
HATTONVILLE	LM05	ZA	0079	1,0800	0,8640	0,2160		
HATTONVILLE		ZA	0080	1,4800	0,0888	1,3912		
HATTONVILLE		ZA	0087	0,7700	0,0462	0,4620		0,2618
HATTONVILLE		ZA	0088	0,9300		0,6510		0,2790
HATTONVILLE		ZA	0089	0,4500		0,3150		0,1350
HATTONCHATEL		YB	0023	5,0600	2,4288	2,2264		0,4048
HATTONCHATEL	LN06	ZA	0017	3,8100	3,8100			
HATTONCHATEL		ZA	0018	2,9800	2,9800			
HATTONCHATEL		ZA	0019	0,3200	0,3200			
HATTONCHATEL		ZA	0022	0,7700	0,7700			
HATTONCHATEL		ZA	0023	0,5800	0,5800			
HATTONCHATEL		ZA	0024	0,1900	0,1900			
HATTONCHATEL		ZA	0053	7,5400	7,5400			
HATTONCHATEL		ZA	0054	0,1200	0,1200			
HATTONCHATEL		ZA	0059	3,0000	3,0000			
HATTONCHATEL		ZA	0061	7,5000	7,5000			
HATTONCHATEL		ZA	0062	0,2800	0,2800			
HATTONCHATEL		ZA	0063	0,2100	0,2100			
CREUE			ZB	0101	2,1300	2,1300		
VIGNEULLES	LN07	ZK	0024	0,6600		0,5940		0,0660
VIGNEULLES		ZK	0025	0,7200		0,6480		0,0720
VIGNEULLES		ZK	0026	0,1200		0,1080		0,0120
VIGNEULLES		ZK	0027	0,9300		0,8370		0,0930
VIGNEULLES		ZK	0028	0,7300		0,6570	0,0730	
VIGNEULLES		ZK	0029	0,9200	0,8280		0,0920	

# RELEVÉ PARCELLAIRE

GAEC CALONNE

55210 HATTONCHATEL

Commune	Reparé Carte	Section	Numéro	Surface	Apt2	Apt1	Apt0	EXCLUES
VIGNEULLES	L 707	ZK	0030	0,3900	0,3510		0,0390	
VIGNEULLES		ZK	0031	1,6000		1,4080	0,0960	0,0960
HATTONCHATEL	L 708	ZA	0034	2,3500	2,3500			
HATTONCHATEL		ZA	0035	5,7800	5,7800			
VIGNEULLES	L 709	ZII	0051	7,5000	7,5000			
Total en ha :				118,7400	98,8488	18,1716	0,3000	1,4196

# RELEVÉ PARCELLAIRE

GAEC DE LA SARTHE

55210 HEUDICOURT

Commune	Reper Carte	Section	Numéro	Surface	Apt2	Apt1	Apt0	EXCLUES
HEUDICOURT		ZB	0036	0,1755	0,1755			
HEUDICOURT	GS01	ZB	0037	0,0950	0,0950			
HEUDICOURT		ZB	0038	0,1625	0,1625			
HEUDICOURT		ZB	0039	0,4685	0,4685			
HEUDICOURT		ZB	0040	3,0880	3,0880			
HEUDICOURT		ZB	0040	3,0880	3,0880			
HEUDICOURT	GS02	ZA	0032	4,7960	4,7960			
HEUDICOURT		ZA	0033	9,5470	9,5470			
HEUDICOURT	GS03	ZA	0096	2,7457	2,7457			
HEUDICOURT		ZA	0108	0,3200	0,3200			
HEUDICOURT	GS04	ZA	0105B	5,1042		5,1042		
VIGNEULLES	GS05	136ZE	0041	5,0140		5,0140		
VIGNEULLES		136ZE	0064B	3,5760		3,5760		
VIGNEULLES		136ZE	0064A	9,5570	7,6456	1,9114		
HEUDICOURT	GS07	ZA	0042	7,3800	7,3800			
HEUDICOURT	GS08	ZA	0023	5,7040	3,4224	2,2816		
HEUDICOURT	GS09	ZA	0010	7,6325	7,6325			

Total en ha :

65,3659

47,4787

17,8872

## RELEVÉ PARCELLAIRE

**GAEC POCHY**  
55210 CREUE

Commune	Reprise Carte	Section	Numéro	Surface	Apt2	Apt1	Apt0	EXCLUES
VIGNEULLES		ZE	0115	0,2530	0,2479			0,0051
VIGNEULLES	G-P04	ZE	0116	3,5590	3,4878			0,0712
VIGNEULLES		ZE	0117	17,0395	16,6987			0,3408
VIGNEULLES		ZE	0068	1,2710	1,2456			0,0254
VIGNEULLES	G-P01-2	ZE	0069	1,4600	1,4308			0,0292
VIGNEULLES		ZE	0070	1,4590	1,4298			0,0292
VIGNEULLES		ZE	0071	1,9740	1,9345			0,0395
VIGNEULLES		ZE	0072	0,3210	0,3146			0,0064
VIGNEULLES	G-P02-1	ZK	0021	11,8110	9,4488	1,1811		1,1811
VIGNEULLES	G-P02-2	ZK	0015	4,0300	4,0300			
VIGNEULLES		ZK	0016	0,4600	0,4600			
VIGNEULLES		ZK	0018	11,7620	10,3506	0,5881		0,8233
VIGNEULLES	G-P02-2	ZK	0061	4,1496	1,9918	1,8258		0,3320
VIGNEULLES		ZK	0072	4,2469	3,1852	0,8494		0,2123
VIGNEULLES	G-P02-3	ZK	0081	3,4000	3,2640			0,1360
VIGNEULLES		ZK	0096	6,9143	5,8772			1,0371
VIGNEULLES		ZK	0099	1,0400	0,5200			0,5200
VIGNEULLES	G-P03	ZL	0029	5,7650	5,4768			0,2882
VIGNEULLES		ZL	0030	0,6210	0,6210			
VIGNEULLES		ZL	0031	0,9080	0,9080			
VIGNEULLES		ZL	0075	6,2025	5,4582	0,3722		0,3721
VIGNEULLES		ZL	0076	6,2025	5,3342	0,4962		0,3721
VIGNEULLES	G-P04	ZL	0019	0,2230	0,1673			0,0557
VIGNEULLES		ZL	0025	0,6770	0,6770			
VIGNEULLES		ZL	0026	5,8990	5,8990			
VIGNEULLES		ZL	0027	6,0820	3,4667	0,1825		2,4328
CREUE	G-P05-1	ZE	0021	2,0050	2,0050			
CREUE		ZE	0028	1,7620	1,4977			0,2643
CREUE		ZE	0029P	7,2650	5,4488			1,8162
CREUE		ZE	0046	2,8050	2,8050			
CREUE		ZE	0061	1,5900	1,5900			
CREUE		ZE	0062	2,0000	2,0000			
CREUE		ZC	0089	1,2320	1,2320			
CREUE		ZC	0099	7,4100	6,2985			1,1115
CREUE	G-P05-2	ZC	0144	1,1049	1,0165			0,0884
CREUE		ZC	0179P1	4,3040	2,1520	1,2912	0,8608	
CREUE	G-P05-2	ZC	0178	6,9030	3,7967	2,0709		1,0354
CREUE		ZC	0179P2	2,6800	1,6080			1,0720
CREUE	G-P05-1	ZE	0029P2	6,2000	5,2700	0,4340		0,4960

# RELEVÉ PARCELLAIRE

GAEC POCHY  
55210 CREUE

Commune	Reprise Carte	Section	Numéro	Surface	Apt2	Apt1	Apt0	EXCLUES
VIGNEULLES		ZL	0038	0,2660	0,2660			
VIGNEULLES		ZL	0039	7,6630	7,2032	0,4598		
VIGNEULLES		ZL	0040	0,1110	0,1077	0,0033		
VIGNEULLES		ZL	0091	13,9588	13,9588			
VIGNEULLES	GP05-3	ZL	0132	2,1000	2,1000			
VIGNEULLES		ZL	0145	4,4200	3,7570	0,2210		0,4420
CREUE	GP09	ZB	0007P1	0,0680	0,0680			
CREUE		ZB	0008	0,0330	0,0330			
CREUE		ZB	0009	0,0260	0,0260			
CREUE	GP06	ZB	0010	0,0250	0,0250			
CREUE		ZA	0011	1,5030	1,5030			
CREUE		ZB	0022	0,5650	0,3390	0,2260		
CREUE		ZB	0023	2,4600	2,0910	0,3690		
CREUE		ZB	0024	0,8100	0,7695	0,0405		
CREUE		ZB	0025	0,1730	0,1730			
CREUE		ZB	0026	0,2710	0,2710			
CREUE	GP06	ZB	0027	0,7980	0,7980			
CREUE		ZB	0028	0,1570	0,1570			
CREUE		ZB	0029	0,0950	0,0950			
CREUE		ZB	0030	0,1050	0,1050			
CREUE		ZB	0031	0,1460	0,1460			
CREUE		ZB	0032	0,7650	0,7650			
CREUE		ZB	0033	2,6020	2,6020			
CREUE		ZB	0034	1,1700	1,1700			
CREUE		ZB	0035	0,1740	0,1740			
CREUE		ZB	0036	0,7400	0,7400			
VIGNEULLES	GP10	ZA	0005	0,5100	0,5100			
VIGNEULLES		ZA	0006	0,0800	0,0800			
CREUE		ZB	0006	3,3300	3,3300			
CREUE		ZB	0007P2	2,6400	2,6400			
CREUE	GP07-08	ZB	0021	8,8800	6,5712	2,3088		
CREUE		ZB	0020	16,7500	12,8975	3,8525		
HATTONCHATEL		ZA	0037	0,4500	0,4500			
HATTONCHATEL		ZA	0038	0,1370	0,1370			
HATTONCHATEL	GP11	ZA	0039	0,5990	0,5990			
HATTONCHATEL		ZA	0040	0,4720	0,4720			
HATTONCHATEL		ZA	0041	0,2950	0,2950			
HATTONCHATEL		ZA	0042	0,1270	0,1270			
HATTONCHATEL		ZA	0043	0,4330	0,4330			

# RELEVÉ PARCELLAIRE

GAEC POCHY

55210 CREUE

Commune	Repete Carte	Section	Numéro	Surface	Apt2	Apt1	Apt0	EXCLUES
HATTONCHATEL		ZA	0010	3,6830	3,6830			
HATTONCHATEL	GP10	ZA	0011	3,7090	3,7090			
HATTONCHATEL		ZA	0012	0,2440	0,2440			
HATTONCHATEL		ZA	0013	3,8660	3,8660			
HATTONVILLE		GP11	ZA	0042	5,6710	1,1342	4,5368	
HATTONVILLE	ZA		0043	7,1700	4,6605	2,5095		
HATTONVILLE	GP11	ZA	0044	12,9300	9,0510	1,9395		1,9395
HATTONVILLE		ZA	0045	1,0600	0,0530	0,9010		0,1060
CHAILLON	GP12	ZA	0004	5,1600		5,1600		
CHAILLON	GP13	ZA	0012	12,3200	10,1024	2,2176		
CHAILLON	GP14	ZA	0016	7,2420	7,2420			
Total en ha :				293,9540	242,3757	34,0367	0,8608	16,6808

# RELEVÉ PARCELLAIRE

LECLERC BERNARD

55210 CREUE

Commune	Reprise Carte	Section	Numéro	Surface	Apt2	Apt1	Apt0	EXCLUES
VIGNEULLES	GV02	ZE	0193	3,9300	3,5370			0,3930
HATTONVILLE	GV04	ZA	0055	5,1500	2,3175			2,8325
HATTONVILLE		ZA	0056	2,2800	1,1400			1,1400
HATTONVILLE	GV07	ZB	0024	1,4400		1,0800		0,3600
HATTONVILLE		ZB	0025	3,3300		2,4975		0,8325
HATTONVILLE	GV08	ZD	0049	4,7300	0,4730	3,4056		0,8514
HATTONVILLE		ZD	0050	3,6100	2,3826	1,2274		
HATTONVILLE	GV12	ZC	0006P2	6,4900	5,1920	0,9735	0,3245	
CREUE	GV13	136A	0908	1,2000		1,2000		
CREUE	GV14	ZB	0016	1,2100		1,2100		
CREUE	GV15	233YB	0019	6,3360		5,8291		0,5069
CREUE		233YB	0020	6,4535		6,1308		0,3227
CREUE		233YB	0014	3,6900	1,8450	1,4760		0,3690
CREUE	GV16	233YB	0015	4,2960	2,5776	1,2888		0,4296
CREUE		233YB	0016	7,6220	3,8110	3,0488		0,7622
CREUE		234ZA	0016	7,6220	4,5732	0,6098		2,4390
CREUE	GV17	234ZA	0076	0,3000	0,2550			0,0450
CREUE		234ZA	0017	8,7670	7,0136	0,4384		1,3150

Total en ha :

78,4565    35,1175    30,4157    0,3245    12,5988

# RELEVÉ PARCELLAIRE

PIERSON MICHEL  
55210 CHAILLON

Commune	Reperce Carte	Section	Numéro	Surface	Apt2	Apt1	Apt0	EXCLUES
CHAILLON		ZA	0013	5,2900	4,4965	0,7935		
CHAILLON	P701	ZA	0014	8,9900	8,0910	0,8990		
CHAILLON		ZA	0015	16,9100	16,5718	0,3382		
CHAILLON		ZA	0024	5,5000	5,5000			
CHAILLON	P702	ZA	0025	6,5000	6,5000			
CHAILLON		ZB	0071	6,3000		6,1740	0,1260	
Total en ha :				49,4900	41,1593	8,2047	0,1260	

# RELEVÉ PARCELLAIRE

SALOMON LEON  
55210 VIGNEULLES

Commune	Repeje carte	Section	Numéro	Surface	Apt2	Apt1	Apt0	EXCLUES
CREUE		136ZC	0168	3,4080		1,7040		1,7040
CREUE	SL02	136ZC	0169	0,9740		0,4870		0,4870
CREUE		136ZC	0170	0,6788		0,3394		0,3394
VIGNEULLES	SL01	ZI	0025	14,8120	11,3496			2,9624
Total en ha .				19,8728	11,8496	2,5304		5,4928

GES- Rue Saint-Benoît 51100 REIMS

**FROMAGERIE RICHES MONTS**  
à Vigneulles Les Hattonchâtel (55)

Réactualisation du périmètre d'épandage

**CARTE DE LOCALISATION**  
**DU PERIMETRE D'EPANDAGE**

**SECTEUR OUEST**

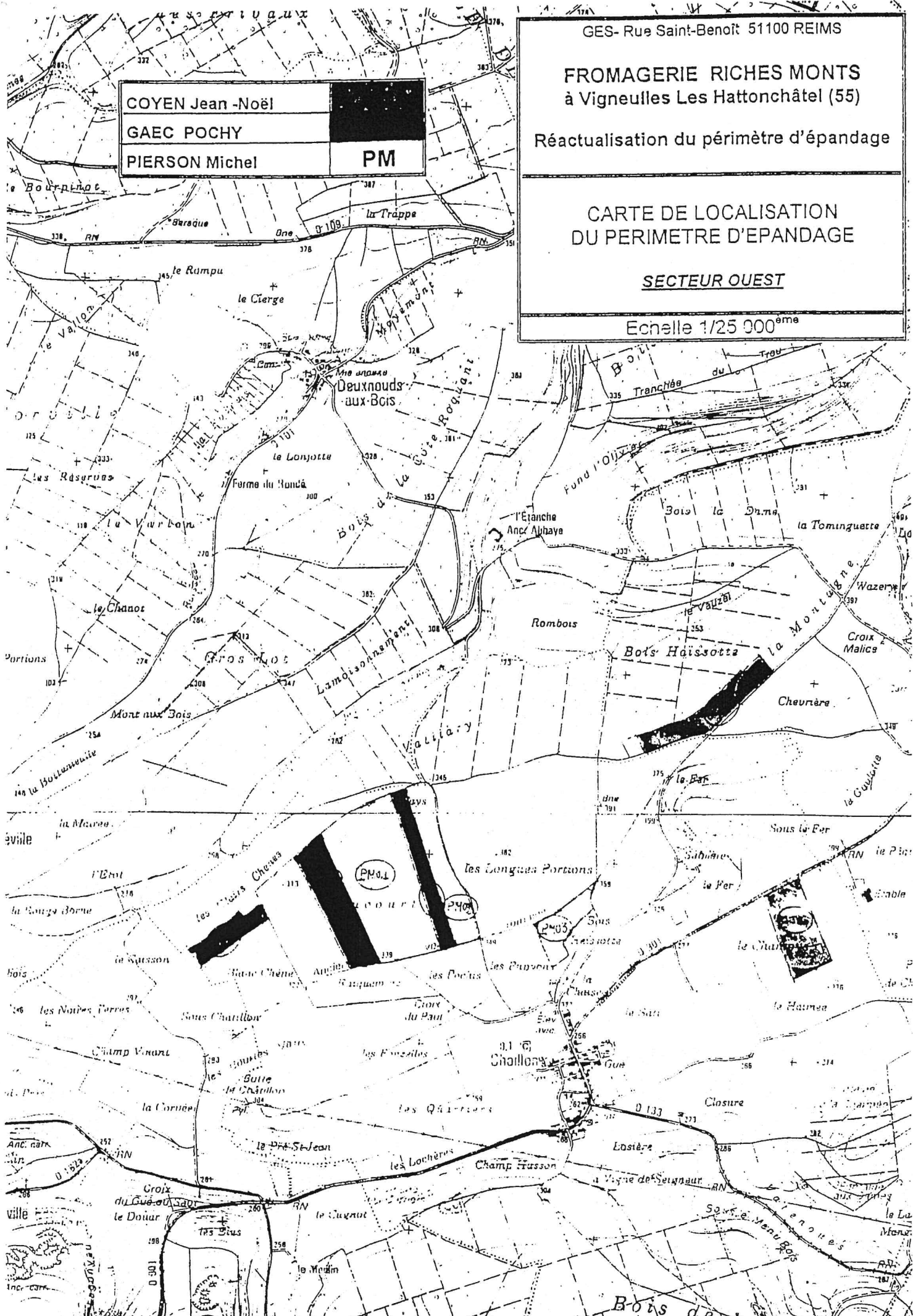
Echelle 1/25 000<sup>ème</sup>

COYEN Jean -Noël

GAEC POCHY

PIERSON Michel

**PM**



GES- Rue Saint-Benoît 51100 REIMS

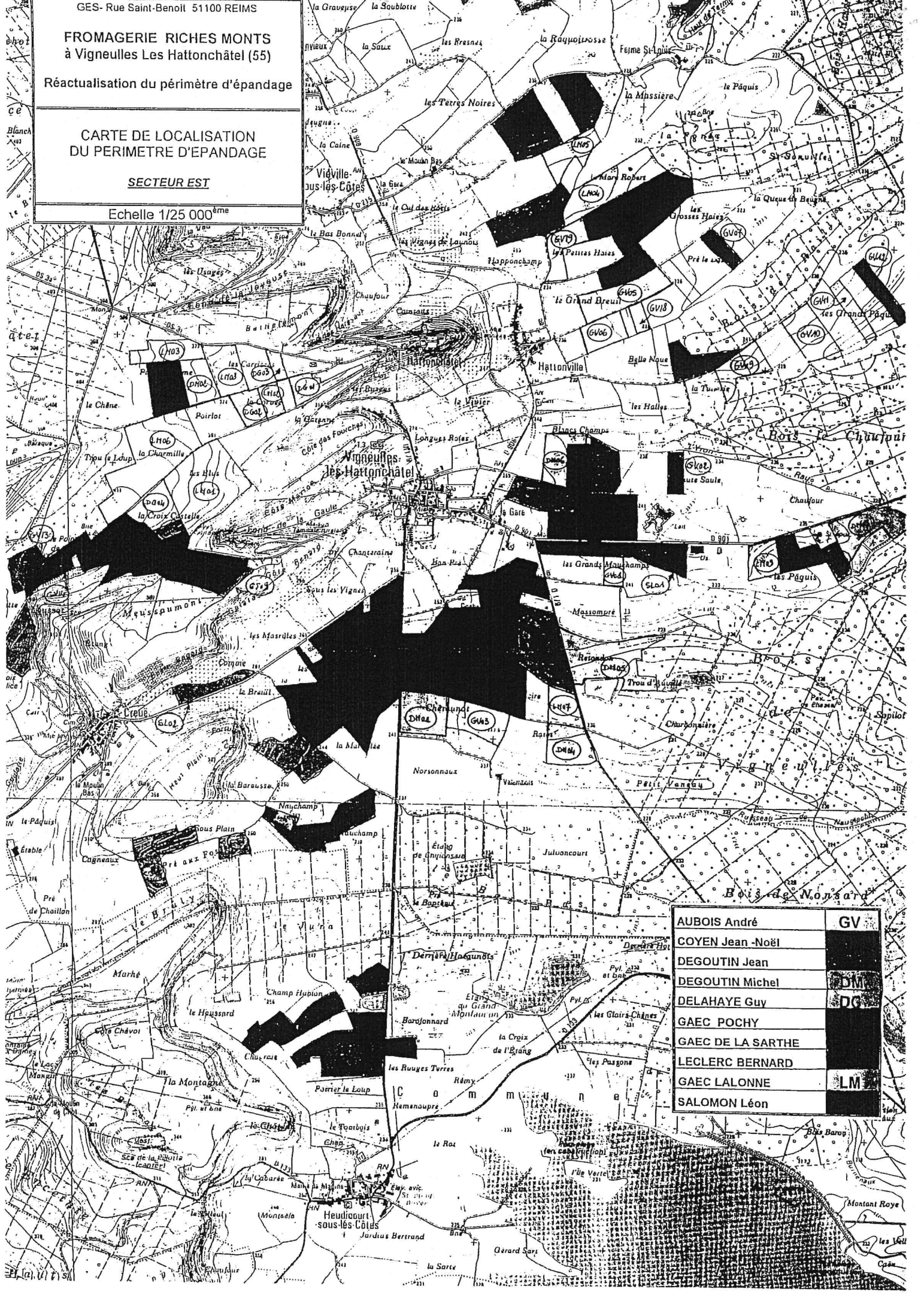
# FROMAGERIE RICHES MONTS à Vigneulles Les Hattonchâtel (55)

Réactualisation du périmètre d'épandage

## CARTE DE LOCALISATION DU PERIMETRE D'EPANDAGE

SECTEUR EST

Echelle 1/25 000<sup>ème</sup>



AUBOIS André	GV
COYEN Jean -Noël	
DEGOUTIN Jean	
DEGOUTIN Michel	DM
DELAHAYE Guy	DG
GAEC POCHY	
GAEC DE LA SARTHE	
LECLERC BERNARD	
GAEC LALONNE	LM
SALOMON Léon	