Liberté • Égalité • Fraternité
RÉPUBLIQUE FRANÇAISE

PRÉFÈTE
DE LA SEINE-MARITIME

DIRECTION RÉGIONALE DE L'ENVIRONNEMENT,
DE L'AMÉNAGEMENT ET DU LOGEMENT
DE NORMANDIE

Unité Départementale Rouen Dieppe
Équipe territoriale

Arrêté préfectoral du 31 MAI 2018

autorisant la valorisation agricole de boues issues de la station d'épuration de la société EUROPAC Papeterie de Rouen située rue Désiré Granet - 76800 à SAINT-ÉTIENNE-DU-ROUVRAY

La préfète de la région Normandie, préfète de la Seine-Maritime,
Officier de la Légion d'honneur,
Officier de l'Ordre National du Mérite,

Vu le Code de l'environnement et notamment son article V ;

Vu le décret du Président de la République en date du 16 février 2017 nommant Mme Fabienne BUCCIO préfète de la région Normandie, préfète de la Seine-Maritime ;

Vu l'arrêté n° 17-137 du 27 octobre 2017 portant délégation de signature à M. Yvan CORDIER, secrétaire général de la préfecture de la Seine-Maritime ;

Vu l'arrêté préfectoral d'autorisation du 19 mars 1988 modifié autorisant la société EUROPAC Papeterie de Rouen à exploiter des installations de production de papier à partir de fibres recyclées sous la rubrique 2440 de la nomenclature des installations classées pour la protection de l'environnement ;

Vu l'arrêté préfectoral du 12 août 2013 portant valorisation agricole des sous-produits d'épuration de la société EUROPAC ;

Vu l'arrêté du 8 mars 2016 portant sur les prescriptions complémentaires applicables à la société EUROPAC Papeterie de Rouen à l'issue de l'instruction de sa demande d'extension du plan d'épandage autorisé par l'arrêté interdépartemental du 12 août 2013 ;

Nota : la définition de ce fichier a du être réduite pour pouvoir respecter les critères de mise en ligne de ce type de document
Si vous souhaitez une version avec une meilleure définition, nous vous invitons à la demander auprès de l'adresse mel suivante : udrd.dreal-normandie@developpement-durable.gouv.fr
Merci pour votre compréhension

Vu la demande d'autorisation reçue le 20 juin 2017 présentée par la société EUROPAC Papeterie de Rouen, dont le siège social est situé rue Désiré Granet – 76800 SAINT-ÉTIENNE-DU-ROUVRAY, relative à l'actualisation du plan d'épandage en vue de valoriser des boues (sous-produits) sur des parcelles agricoles, boues composées de boues primaires constituées principalement de fibres de cellulose et de boues biologiques issues du traitement des effluents de la papeterie ;

Vu le dossier, établi en juin 2017, déposé à l'appui de sa demande ;

Vu le rapport de recevabilité du 11 juillet 2017 ;

Vu l'avis de l'autorité environnementale en date du 11 septembre 2017 ;

Vu l'arrêté interpréfectoral du 06 décembre 2017, prescrivant l'ouverture d'une enquête publique du 22 janvier au 20 février 2018 inclus sur le territoire des communes de : Amfreville-Saint-Amand, Appeville-Annebault, Bacqueville, Barc, Beuzeville, Boisemont, Boissey-le-Chatel, Boncourt, Bonneville-Aptot, Bosguérard-de-Marcouville, Boulleville, Bouquelon, Bouquetot, Bourneville-Sainte-Croix, Bray, Brestot, Bretagnolles, Breux-sur-Avre, Buis-sur-damville, Burey, Campigny, Capelle-les-Grands, Cauverville-en-Roumois, Clerrey, Colletot, Combon, Conches-en-Ouche, Condé-sur-Risle, Connelles, Corneville-sur-Rrisle, Corny, Courcelles-sur-Seine, Courdemanche, Crestot, Doudeauville-en-Vexin, Droisy, Drucourt, Ecaquelon, Ecquetot, Epaignes, Epegard, Epreville-en-Lieuvin, Etreville, Eturqueraye, Farceaux, Fatouville-Grestain, Faverolles-la-Campagne, Feugerolles, Fiquefleur-Equainville, Folleville, Fontaine-la-Louvet, Fouqueville, Fourmetot, Fresne-Cauverville, Fresne-L'archevêque, Fresney, Gaillarbois-Cressenville, Gamaches-en-Vexin, Gauciel, Gaudreville-la-Rivière, Grand-Bourgtheroulde, Hauville, Hectomare, Hennezis, Heudreville-en-Lieuvin, Heuqueville, Houville-en-Vexin, Illeville-sur-Montfort, Illiers-L'évêque, Iville, Juignettes, La Boissière, La Chapelle-Bayvel, La Haye-Aubrée, La Haye-de-Routot, La Haye-du-Theil, La Neuville-du-Bosc, La Noé-Poulain, La Poterie-Mathieu, La Pyle, Le Bec-Hellouin, Le Bosc-du-Theil, Le Cormier, Le Favril, Le Fresne, Le Plessis-Sainte-Opportune, Le Theil-Nolent, Le Thil, Le Thuit-de-L'oison, Le Troncq, Le Vieil-Evreux, Les Andelys, Les Bottereaux, Les Préaux, Lieurey, Louversey, Malleville-sur-le-Bec, Manneville-la-Raoult, Manneville-sur-Risle, Marcilly-sur-Eure, Martagny, Martainville, Menesqueville, Mesnil-sur-Iton, Mesnil-Verclives, Mezières-en-Vexin, Miserey, Morainville-Jouveaux, Muids, Noards, Nogent-le-Sec, Nojeon-en-Vexin, Notre-Dame-de-L'isle, Orveaux, Plencourt, Pitres, Plainville, Port-Mort, Pressagny-L'orgueilleux, Puchay, Quittebeuf, Romilly-sur-Andelle, Rougemontiers, Routot, Saint-Aubin-de-Scellon, Saint-Aubin-du-Thenney, Saint-Christophe-sur-Condé, Saint-Elier, Sainte-Marie-D'attez, Sainte-Opportune-la-Mare, Saint-Etienne-L'allier, Saint-Georges-du-Vièvre, Saint-Germain-de-Fresney, Saint-Germain-la-Campagne, Saint-Germain-Village, Saint-Grégoire-du-Vièvre, Saint-Jean-de-la-Lequeray, Saint-Laurent-des-Bois, Saint-Léger-du-Gennetey, Saint-Maclou, Saint-Mards-de-Blacarville, Saint-Mards-de-Fresne, Saint-Martin-Saint-Firmin, Saint-Meslin-du-Bosc, Saint-Ouen-des-Champs, Saint-Philbert-sur-Risle, Saint-Pierre-des-Ifs, Saint-Pierre-du-Val, Saint-Siméon, Saint-Sulpice-de-Grimbouville, Saint-Sylvestre-de-Cormeilles, Saint-Symphorien, Saint-Thurien, Saint-Victor-de-Chrétienville, Saussay-la-Campagne, Seiles, Serez, Sylvains-les-Moulins, Thiberville, Tocqueville, Touffreville, Tourville-la-Campagne, Tourville-sur-Pont-Audemer, Toutainville, Triqueville, Trouville-la-Haule, Vaiailles, Valletot, Vannecrocq, Vexin-sur-Epte, Villettes, Voiscreville ;

Vu la décision en date du 14 novembre 2017 du tribunal administratif de Rouen portant désignation d'une commission d'enquête ;

Vu l'accomplissement des formalités d'affichage de l'avis au public réalisé dans ces communes concernées ;

Sur proposition du secrétaire général de la préfecture de la Seine-Maritime

ARRÊTE

Article 1er -

La société EUROPAC Papeterie de Rouen, qui exploite des installations de production de papier pour ondulés à partir de fibres recyclées et dont le siège social est situé rue Désiré Granet – 76800 SAINT-ETIENNE-DU-ROUVRAY, est autorisée, sous réserve du respect des prescriptions annexées au présent arrêté et du droit des tiers, à épandre 10 925 tonnes de matières sèches/an de sous-produits (boues primaires et boues résiduaires de la station d'épuration) issus de son établissement industriel sis à l'adresse mentionnée ci-dessus.

Les parcelles où l'épandage est autorisé et les cartes d'aptitudes à l'épandage des parcelles agricoles par commune annexées au présent arrêté.

Article 2 -

Une copie du présent arrêté est tenue au siège de l'exploitation, à la disposition des autorités chargées d'en contrôler l'exécution. Par ailleurs, ce même arrêté doit être affiché en permanence de façon visible à l'intérieur de l'établissement.

Article 3 -

L'établissement demeure soumis à la surveillance de la police de l'inspection des installations classées, de l'inspection du travail et des services d'incendie et de secours, ainsi qu'à l'exécution de toutes mesures ultérieures que l'administration jugerait nécessaire d'ordonner dans l'intérêt de la sécurité et de la salubrité publique.

Article 4 -

En cas de contraventions dûment constatées aux dispositions qui précèdent, le titulaire du présent arrêté peut faire l'objet de sanctions prévues par la législation des installations classées, indépendamment des sanctions pénales encourues.

Article 5 -

Le présent arrêté est soumis à un contentieux de pleine juridiction. Conformément aux dispositions de l'article R. 181-50 du Code de l'environnement, il peut être déféré auprès du tribunal administratif de ROUEN :

1° par les demandeurs, ou exploitants, dans un délai de deux mois à compter du jour où ledit acte lui a été notifié ;

2° par les tiers, intéressés en raison des inconvénients ou des dangers pour les intérêts mentionnés à l'article L. 181-3 du Code de l'environnement, dans un délai de quatre mois à compter de :

- l'affichage en mairie dudit acte dans les conditions prévues au 2° de l'article R. 181-44 du Code de l'environnement

- la publication de la décision sur le site Internet de la préfecture prévue au 4° de l'article R. 181-44 ; cette publication est réalisée par le représentant de l'État dans le département, dans un délai de quinze jours à compter de son adoption.

Le délai court à compter de la dernière formalité accomplie.

Vu l'accomplissement des formalités d'affichage de l'avis au public réalisé dans ces communes concernées ;

Vu les registres d'enquêtes et l'avis de la commission d'enquête ;

Vu l'avis des directeurs départementaux des services consultés ;

Vu l'avis des directeurs régionaux des services consultés ;

Vu l'avis de la Mission Interdépartementale pour le Recyclage des Sous-produits de l'Assainissement en Agriculture (MIRSPAA) ;

Vu les avis émis par les conseils municipaux et transmis ;

Vu le rapport et les propositions de l'inspection des installations classées ;

Vu la délibération du conseil départemental de l'environnement et des risques sanitaires et technologiques du département de Seine-Maritime en date du 15 mai 2018 ;

Vu la transmission du projet d'arrêté faite à l'exploitant en date du 16 mai 2018 ;

Vu l'absence d'observation formulées par l'exploitant, sur ce projet, par mél, en date du 25 mai 2018.

CONSIDÉRANT

qu'en application des dispositions de l'article L.512.1 du code de l'environnement, l'autorisation ne peut être accordée que si les dangers ou inconvénients peuvent être prévenus par des mesures que spécifie l'arrêté inter-préfectoral ;

le rapport de janvier 2017 (référencé D01860915 – V2) de validation hydrogéologique du projet de plan d'épandage EUROPAC ;

la réponse de l'exploitant sur les avis exprimés lors de l'enquête publique ;

la prise en compte des avis exprimés par les conseils municipaux des communes concernées par le périmètre d'épandage des sous-produits ;

que les conditions d'aménagement et d'exploitation, telles qu'elles sont définies par le présent arrêté permettent de prévenir les dangers ou inconvénients de l'installation pour les intérêts mentionnés à l'article L.511-1 du code de l'environnement, notamment pour la commodité du voisinage, pour la santé, la sécurité, la salubrité publique et pour la protection de la nature et de l'environnement ;

que les conditions légales de délivrance de l'autorisation sont réunies.

Article 6 -

Conformément aux dispositions de l'article R. 181-44 du Code de l'environnement, une copie du présent arrêté d'autorisation environnementale est déposée dans les mairies de Saint-Etienne du Rouvray, Amfreville-Saint-Amand, Appeville-Annebault, Bacqueville, Barc, Beuzeville, Boisemont, Boissey-le-Chatel, Boncourt, Bonneville-Aptot, Bosguérard-de-Marcouville, Boulleville, Bouquelon, Bouquetot, Bourneville-Sainte-Croix, Bray, Brestot, Bretagnolles, Breux-sur-Avre, Buis-sur-damville, Burey, Campigny, Capelle-les-Grands, Cauverville-en-Roumois, Cierrey, Colletot, Combon, Conches-en-Ouche, Condé-sur-Risle, Connelles, Corneville-sur-Rrisle, Corny, Courcelles-sur-Seine, Courdemanche, Crestot, Doudeauville-en-Vexin, Droisy, Drucourt, Ecaquelon, Ecquetot, Epaignes, Epegard, Epreville-en-Lieuvin, Etreville, Eturqueraye, Farceaux, Fatouville-Grestain, Faverolles-la-Campagne, Feugerolles, Fiquefleur-Equainville, Folleville, Fontaine-la-Louvet, Fouqueville, Fourmetot, Fresne- Cauverville, Fresne-L'archevêque, Fresney, Gaillarbois-Cressenville, Gamaches-en-Vexin, Gauciel, Gaudreville-la-Rivière, Grand-Bourgtheroulde, Hauville, Hectomare, Hennezis, Heudreville-en-Lieuvin, Heuqueville, Houville-en-Vexin, Illeville-sur-Montfort, Illiers-L'évêque, Iville, Juignettes, La Boissière, La Chapelle-Bayvel, La Haye-Aubrée, La Haye-de-Routot, La Haye-du-Theil, La Neuville-du-Bosc, La Noé-Poulain, La Poterie-Mathieu, La Pyle, Le Bec-Hellouin, Le Bosc-du-Theil, Le Cormier, Le Favril, Le Fresne, Le Plessis-Sainte-Opportune, Le Theil-Nolent, Le Thil, Le Thuit-de-L'oison, Le Troncq, Le Vieil-Evreux, Les Andelys, Les Bottereaux, Les Préaux, Lieurey, Louversey, Malleville-sur-le-Bec, Manneville-la-Raoult, Manneville-sur-Risle, Marcilly-sur-Eure, Martagny, Martainville, Menesqueville, Mesnil-sur-Iton, Mesnil-Verclives, Mezières-en-Vexin, Miserey, Morainville-Jouveaux, Muids, Noards, Nogent-le-Sec, Nojeon-en-Vexin, Notre-Dame-de-L'isle, Orveaux, Piencourt, Pitres, Plainville, Port-Mort, Pressagny-L'orgueilleux, Puchay, Quittebeuf, Romilly-sur-Andelle, Rougemontiers, Routot, Saint-Aubin-de-Scellon, Saint-Aubin-du-Thenney, Saint-Christophe-sur-Condé, Saint-Elier, Sainte-Marie-D'attez, Sainte-Opportune-la-Mare, Saint-Etienne-L'allier, Saint-Georges-du-Vièvre, Saint-Germain-de-Fresney, Saint-Germain-la-Campagne, Saint-Germain-Village, Saint-Grégoire-du-Vièvre, Saint-Jean-de-la-Lequeray, Saint-Laurent-des-Bois, Saint-Léger-du-Gennetey, Saint-Maclou, Saint-Mards-de-Blacarville, Saint-Mards-de-Fresne, Saint-Martin-Saint-Firmin, Saint-Meslin-du-Bosc, Saint-Ouen-des-Champs, Saint-Philbert-sur-Risle, Saint-Pierre-des-Ifs, Saint-Pierre-du-Val, Saint-Siméon, Saint-Sulpice-de-Grimbouville, Saint-Sylvestre-de-Cormeilles, Saint-Symphorien, Saint-Thurien, Saint-Victor-de-Chretienville, Saussay-la-Campagne, Selles, Serez, Sylvains-les-Moulins, Thiberville, Tocqueville, Touffreville, Tourville-la-Campagne, Tourville-sur-Pont-Audemer, Toutainville, Triqueville, Trouville-la- Haule, Valailles, Valletot, Vannecrocq, Vexin-sur-Epte, Villettes, Voiscreville et peut y être consultée.

Un extrait de cet arrêté est affiché à la mairie de Saint-Etienne du Rouvray, Amfreville-Saint-Amand, Appeville-Annebault, Bacqueville, Barc, Beuzeville, Boisemont, Boissey-le-Chatel, Boncourt, Bonneville-Aptot, Bosguérard-de-Marcouville, Boulleville, Bouquelon, Bouquetot, Bourneville-Sainte-Croix, Bray, Brestot, Bretagnolles, Breux-sur-Avre, Buis-sur-damville, Burey, Campigny, Capelle-les-Grands, Cauverville-en-Roumois, Cierrey, Colletot, Combon, Conches-en-Ouche, Condé-sur-Risle, Connelles, Corneville-sur-Rrisle, Corny, Courcelles-sur-Seine, Courdemanche, Crestot, Doudeauville-en-Vexin, Droisy, Drucourt, Ecaquelon, Ecquetot, Epaignes, Epegard, Epreville-en-Lieuvin, Etreville, Eturqueraye, Farceaux, Fatouville-Grestain, Faverolles-la-Campagne, Feugerolles, Fiquefleur-Equainville, Folleville, Fontaine-la-Louvet, Fouqueville, Fourmetot, Fresne- Cauverville, Fresne-L'archevêque, Fresney, Gaillarbois-Cressenville, Gamaches-en-Vexin, Gauciel, Gaudreville-la-Rivière, Grand-Bourgtheroulde, Hauville, Hectomare, Hennezis, Heudreville-en-Lieuvin, Heuqueville, Houville-en-Vexin, Illeville-sur-Montfort, Illiers-L'évêque, Iville, Juignettes, La Boissière, La Chapelle-Bayvel, La Haye-Aubrée, La Haye-de-Routot, La Haye-du-Theil, La Neuville-du-Bosc, La Noé-Poulain, La Poterie-Mathieu, La Pyle, Le Bec-Hellouin, Le Bosc-du-Theil, Le Cormier, Le Favril, Le Fresne, Le Plessis-Sainte-Opportune, Le Theil-Nolent, Le Thil, Le Thuit-de-L'oison, Le Troncq, Le Vieil-Evreux, Les Andelys, Les Bottereaux, Les Préaux, Lieurey, Louversey, Malleville-sur-le-Bec, Manneville-la-Raoult, Manneville-sur-Risle, Marcilly-sur-Eure, Martagny, Martainville, Menesqueville, Mesnil-sur-Iton, Mesnil-Verclives, Mezières-en-Vexin, Miserey, Morainville-Jouveaux, Muids, Noards, Nogent-

le-Sec, Nojeon-en-Vexin, Notre-Dame-de-L'isle Orveaux, Piencourt, Pitres, Plainville, Port-Mort, Pressagny-L'orgueilleux, Puchay, Quittebeuf, Romilly-sur-Andelle, Rougemontiers, Routot, Saint-Aubin-de-Scellon, Saint-Aubin-du-Thenney, Saint-Christophe-sur-Condé, Saint-Elier, Sainte-Marie-D'attez, Sainte-Opportune-la-Mare, Sain-Etienne-L'allier, Saint-Georges-du-Vièvre, Saint-Germain-de-Fresney, Saint-Germain-la-Campagne, Saint-Germain-Village, Saint-Grégoire-du-Vièvre, Saint-Jean-de-la-Lequeray, Saint-Laurent-des-Bois, Saint-Léger-du-Gennetey, Saint-Maclou, Saint-Mards-de-Blacarville, Saint-Mards-de-Fresne, Saint-Martin-Saint-Firmin, Saint-Mesin-du-Bosc, Saint-Ouen-des-Champs, Saint-Philbert-sur-Risle, Saint-Pierre-des-Ifs, Saint-Pierre-du-Val, Saint-Siméon, Saint-Sulpice-de-Grimbouville, Saint-Sylvestre-de-Cormeilles, Saint-Symphorien, Saint-Thurien, Saint-Victor-de-Chretienville, Saussay-la-Campagne, Selles, Serez, Sylvains-les-Moulins, Thiberville, Tocqueville, Touffreville, Tourville-la-Campagne, Tourville-sur-Pont-Audemer, Toutainville, Triqueville, Trouville-la- Haule, Valailles, Valetot, Vannecrocq, Vexin-sur-Epte, Villettes, Voiscreville. Le maire de chaque commune précitée fait connaître, par procès-verbal, adressé à la préfecture de la Seine-Maritime, l'accomplissement de cette formalité.

L'arrêté est publié sur le site internet de la préfecture de la Seine-Maritime pendant une durée minimale d'un mois.

Article 7 -

Le secrétaire général de la préfecture de la Seine-Maritime, le secrétaire général de la préfecture de l'Eure, le sous-préfet des Andelys, le sous-préfet de Bernay, le directeur régional de l'environnement, de l'aménagement et du logement, le directeur départemental des territoires et de la mer, le maire de Saint-Etienne-du-Rouvray et les maires des communes concernées par le périmètre d'épandage sont chargés, chacun en ce qui le concerne, de l'exécution du présent arrêté.

Fait à ROUEN, le 31 MAI 2018

La préfète,
pour la préfète, et par délégation,
le secrétaire général,

Yvan CORDIER

Vu pour être annexé à mon arrêté en date du 31 MAI 2018

Rouen, le 31 MAI 2018
le préfet
Pour le Préfet et par délégation,
le Secrétaire Général
Yvan CORDIER

TABLE DES MATIÈRES

TITRE 1 -PORTÉE DE L'AUTORISATION ET CONDITIONS GÉNÉRALES 1

CHAPITRE 1.1.BÉNÉFICIAIRE ET PORTÉE DE L'AUTORISATION 1
Article 1.1.1. Dispositions supprimées 1
Article 1.1.2. Exploitant titulaire de l'autorisation 1
CHAPITRE 1.2.LOCALISATION DES PARCELLES DU PLAN D'ÉPANDAGE 1
Article 1.2.1. Autres limites de l'autorisation 1
CHAPITRE 1.3.CONFORMITÉ AU DOSSIER DE DEMANDE D'AUTORISATION 2
CHAPITRE 1.4.DURÉE DE L'AUTORISATION 2
CHAPITRE 1.5.MODIFICATIONS ET CESSATION D'ACTIVITÉ 2
Article 1.5.1. Porter à connaissance 2
Article 1.5.2. Mise à jour des études d'impact et de dangers 2
Article 1.5.3. Changement d'exploitant 2
Article 1.5.4. Cessation d'activité 2
CHAPITRE 1.6.ARRÊTÉS, CIRCULAIRES, INSTRUCTIONS APPLICABLES 2
Article 1.6.1. Respect des autres législations et réglementations 2

TITRE 2 -GESTION DES ÉPANDAGES 4

CHAPITRE 2.1.CONDITIONS D'EXPLOITATION DES INSTALLATIONS 4
Article 2.1.1. Objectifs généraux 4
Article 2.1.2. Consignes d'exploitation 4
L'exploitant établit des consignes d'exploitation pour l'ensemble des installations comportant explicitement les vérifications à effectuer, en conditions d'exploitation normale, en périodes de démarrage, de dysfonctionnement ou d'arrêt momentané de façon à permettre en toutes circonstances le respect des dispositions du présent arrêté 4
CHAPITRE 2.2.PROPRETÉ 4
CHAPITRE 2.3.DANGER OU NUISANCE NON PRÉVENU 4
CHAPITRE 2.4.INCIDENTS OU ACCIDENTS 4
L'exploitant met en œuvre toute disposition pour éviter tout incident durant les opérations de stockage, transfert et d'épandage des boues 4
Ce rapport est transmis sous 15 jours à l'inspection des installations classées 5
CHAPITRE 2.5.RÉCAPITULATIF DES DOCUMENTS TENUS À LA DISPOSITION DE L'INSPECTION 5
CHAPITRE 2.6.RÉCAPITULATIF DES DOCUMENTS À TRANSMETTRE À L'INSPECTION 5

TITRE 3 -PRÉVENTION DE LA POLLUTION ATMOSPHÉRIQUE 6

CHAPITRE 3.1.CONCEPTION DES INSTALLATIONS 6
Article 3.1.1. Dispositions générales 6
Article 3.1.2. Pollutions accidentelles 6
Article 3.1.3. odeurs 6

TITRE 4 -PRÉVENTION DES NUISANCES SONORES ET LES VIBRATIONS 7

CHAPITRE 4.1.DISPOSITIONS GÉNÉRALES 7
Article 4.1.1. Aménagements 7
Article 4.1.2. Véhicules et engins 7
Article 4.1.3. Appareils de communication 7
CHAPITRE 4.2.VIBRATIONS 7
Article 4.2.1. Vibrations 7

TITRE 5 -CONDITIONS DES ÉPANDAGES 8

CHAPITRE 5.1.ÉPANDAGES AUTORISÉS 8
CHAPITRE 5.2.RÈGLES GÉNÉRALES 8
Article 5.2.1. Épandages interdits 8
Article 5.2.2. Épandages autorisés 9

TITRE 6 -SURVEILLANCE DES ÉMISSIONS ET DE LEURS EFFETS 12

CHAPITRE 6.1.MODALITÉS D'EXERCICE ET CONTENU DE L'AUTOSURVEILLANCE 12
Article 6.1.1. Autosurveillance de l'épandage 12
CHAPITRE 6.2.SUIVI, INTERPRÉTATION ET DIFFUSION DES RÉSULTATS 14
Article 6.2.1. Actions correctives 14
Article 6.2.2. Analyse et transmission des résultats de la surveillance de l'Épandage 15
CHAPITRE 6.3.BILAN ANNUEL DES ÉPANDAGES 15
CHAPITRE 6.4.FILIÈRE ALTERNATIVE 15

TITRE 1 - PORTÉE DE L'AUTORISATION ET CONDITIONS GÉNÉRALES

CHAPITRE 1.1. BÉNÉFICIAIRE ET PORTÉE DE L'AUTORISATION

ARTICLE 1.1.1. DISPOSITIONS SUPPRIMÉES

Les dispositions de l'arrêté inter-préfectoral du 12/08/2013 portant valorisation agricole des sous-produits (boues) d'épuration de la société EUROPAC Papeterie de Rouen et de l'arrêté préfectoral complémentaire du 08/03/2016 lié à la demande d'extension du plan d'épandage autorisé par l'arrêté du 12/08/2013, sont supprimées. Elles sont remplacées par les dispositions suivantes :

ARTICLE 1.1.2. EXPLOITANT TITULAIRE DE L'AUTORISATION

La société exploite des installations de fabrication de papier pour ondulés à partir de fibres recyclées suivant les dispositions de l'arrêté préfectoral d'autorisation du 19 mars 1998 modifié.

La société EUROPAC PAPETERIE DE ROUEN dont le siège social est situé rue Désiré Granet – Saint Étienne du Rouvray (76800) est autorisée, sous réserve du respect des prescriptions du présent arrêté et du droit des tiers, à épandre sur des parcelles agricoles, 10 925 tonnes de Matières sèches par an (tMS/an) de boues primaires et boues biologiques de la station d'épuration des eaux usées de son établissement industriel sis à l'adresse susmentionnée.

Les boues à épandre sont produites par la station d'épuration interne dont l'exploitation est autorisée par l'arrêté préfectoral complémentaire du 19/09/2008 – rubrique 2750 (régime de l'autorisation) intitulée « station d'épuration collective d'eaux résiduaires industrielles en provenance d'au moins une installation classée soumise à autorisation. »

CHAPITRE 1.2. LOCALISATION DES PARCELLES DU PLAN D'EPANDAGE

ARTICLE 1.2.1. AUTRES LIMITES DE L'AUTORISATION

La surface totale du périmètre d'épandage est de 10 341,80 ha, répartie sur 173 communes du département de l'Eure. La surface apte à l'épandage est de 9 667,97 ha.Le fichier parcellaire est joint en annexe du présent arrêté.

Les épandages sur toute parcelle ou partie de parcelle épandable qui viendrait à être concernées par un permis d'aménager sont interdits. Cette disposition est en particulier, respectée pour les parcelles HEU 9 (commune de La Pyle) et LER 52 (commune de Port Mort).

Les boues à épandre sur les parcelles BAE 2, MAT 8 et MAT 12 doivent être stockées sur des surfaces planes.

La superposition avec d'autres plans d'épandage est interdite à l'exception des plans d'épandages précisés dans le tableau suivant :

Référence Agriculteur SEDE	Raison sociale	Nom du gérant principal de l'exploitation	Commune	Autre plan d'épandage
BEC	SCEA BECQUET	BECQUET Emmanuelle	Etreville	Digestat issu de l'installation de Méthanisation à Etreville de la SAS Agri Énergie
CHA	SCEA LA CHAPELLE	MARIE Guillaume	Etreville	Digestat issu de l'installation de Méthanisation à Etreville de la SAS Agri Énergie
VIQ	SCEA VIQUESNEL	RIVIERE Fabrice	Etreville	Digestat issu de l'installation de Méthanisation à Etreville de la SAS Agri Énergie
COF	EARL LES COFFRES	DEWULF Joël	Rougemontiers	Digestat issu de l'installation de Méthanisation à Etreville de la SAS Agri Énergie
MAR	SCEA LES MARNIERES	MARIE Régis	Port Audemer	Digestat issu de l'installation de Méthanisation à Etreville de la SAS Agri Énergie
ETI	SCEA SAINT ETIENNE	MARIE Guillaume	Etreville	Digestat issu de l'installation de Méthanisation à Etreville de la SAS Agri Énergie
POI	SCEA DES POIRIERS	MARIE Isabelle	Etreville	Digestat issu de l'installation de Méthanisation à Etreville de la SAS Agri Énergie
DUR	SCEA DURAND PERE ET FILS	DURAND Thomas	Tourny	Boues liquides de la station d'épuration de Tourny

PLE	SCEA LE BOIS DU PLESSIS	BECQUET Emmanuelle	Etreville	Digestat issu de l'installation de Méthanisation à Etreville de la SAS Agri Énergie
MAT	SCEA LES MARETTES	SAUMON Damien	Rougemontiers	Digestat issu de l'installation de Méthanisation à Etreville de la SAS Agri Énergie

En cas d'épandage prévisionnel des boues d'EUROPAC Papeterie de Rouen :

- les exploitants agricoles Rouleau Romain et EARL Rouleau Régis et Duclos doivent fournir un courrier de désistement pour ne plus épandre du Calciton (sous-produit de la papeterie SCA Tissue France – Hondouville (27...) ;

- l'exploitant agricole Jouan doit fournir un courrier de désistement pour ne plus épandre des boues chaulées urbaines de la station d'épuration de Conches-en-Ouche.

CHAPITRE 1.3. CONFORMITÉ AU DOSSIER DE DEMANDE D'AUTORISATION

En termes d'épandage, les parcelles objets du présent arrêté sont aménagées et exploitées conformément aux plans et données techniques contenus dans les différents dossiers déposés par l'exploitant. En tout état de cause, elles respectent par ailleurs les dispositions du présent arrêté, des arrêtés complémentaires et les réglementations autres en vigueur.

CHAPITRE 1.4. DURÉE DE L'AUTORISATION

La présente autorisation cesse de produire effet si aucun épandage n'a été entrepris dans un délai de 3 ans consécutif à la date de notification du présent arrêté sauf cas de force majeure.

CHAPITRE 1.5. MODIFICATIONS ET CESSATION D'ACTIVITÉ

ARTICLE 1.5.1. PORTER À CONNAISSANCE

Toute modification apportée par le demandeur à la qualité des sous-produits épandus et de nature à entraîner un changement notable des éléments du dossier de demande d'autorisation est portée, avant la réalisation de leur épandage, à la connaissance du préfet avec tous les éléments d'appréciation.

ARTICLE 1.5.2. MISE À JOUR DES ÉTUDES D'IMPACT ET DE DANGERS

Les études d'impacts et de dangers sont actualisées à l'occasion de toute modification notable telle que prévue à l'article R. 512-33 du code de l'environnement. Ces compléments sont systématiquement communiqués au Préfet qui pourra demander une analyse critique d'éléments du dossier justifiant des vérifications particulières, effectuée par un organisme extérieur expert dont le choix est soumis à son approbation. Tous les frais engagés à cette occasion sont supportés par l'exploitant.

ARTICLE 1.5.3. CHANGEMENT D'EXPLOITANT

Pour les installations de stockage des déchets et les installations figurant sur la liste prévue à l'article L. 515-8 du code de l'environnement, la demande d'autorisation de changement d'exploitant est soumise à autorisation. Le nouvel exploitant adresse à la préfète les documents établissant ses capacités techniques et financières et l'acte attestant de la constitution de ses garanties financières.

ARTICLE 1.5.4. CESSATION D'ACTIVITÉ

Lorsque l'exploitant renonce définitivement à son autorisation d'épandage ou que les dispositifs épuratoires à l'origine des épandages sont mis à l'arrêt définitif, l'exploitant notifie au préfet la date de cette renonciation ou de cet arrêt trois mois au moins avant celui-ci.

La notification prévue ci-dessus indique les mesures prises ou prévues pour assurer, dès la fin des épandages, la mise en sécurité des parcelles. Ces mesures comportent des éléments justifiés relatifs à la nécessité ou non d'une surveillance des effets des épandages sur leur environnement.

En outre, l'exploitant place les parcelles d'épandage dans un état tel qu'elles ne puissent porter atteinte aux intérêts mentionnés à l'article L.511-1 et qu'elles permettent un usage futur des parcelles compatible avec les usages courants de ces parcelles.

CHAPITRE 1.6. ARRÊTÉS, CIRCULAIRES, INSTRUCTIONS APPLICABLES

ARTICLE 1.6.1. RESPECT DES AUTRES LÉGISLATIONS ET RÉGLEMENTATIONS

Les dispositions de cet arrêté inter-préfectoral sont prises sans préjudice des autres législations et réglementations applicables, et notamment le code minier, le code civil, le code de l'urbanisme, le code du travail et le code général des collectivités territoriales, la réglementation sur les équipements sous pression.

Les droits des tiers sont et demeurent expressément réservés.

La présente autorisation ne vaut pas permis de construire.

Sans préjudice de la réglementation en vigueur, sont notamment applicables à l'établissement les prescriptions qui le concernent des textes cités ci-dessous :

Dates	Textes
08/01/1998	Arrêté fixant les prescriptions techniques applicables aux épandages de boues sur les sols agricoles pris en application du décret n° 97-1133 du 08/12/1997 relatif à l'épandage des boues issues du traitement des eaux usées
03/04/2000	Arrêté ministériel du 03 avril 2000 relatif à l'industrie papetière.
31/01/2008	Arrêté ministériel relatif au registre et à la déclaration annuelle des émissions et des transferts de polluants et des déchets
19/12/2011	Arrêté ministériel du 19/12/2011, modifié par les arrêtés des 23/10/2013, 11/10/2016 et 27/04/2017, relatif au programme d'actions national à mettre en œuvre dans les zones vulnérables afin de réduire la pollution des eaux par les nitrates d'origine agricole
28/05/2014	Arrêté préfectoral du 28 mai 2014, modifié le 31 octobre 2014 relatif à la mise en œuvre du 5ème programme d'actions à mettre en œuvre dans les zones vulnérables en vue de la protection des eaux contre la pollution par les nitrates d'origine agricole dans l'Eure.

TITRE 2 - GESTION DES ÉPANDAGES

CHAPITRE 2.1. CONDITIONS D'EXPLOITATION DES INSTALLATIONS

ARTICLE 2.1.1. OBJECTIFS GÉNÉRAUX

L'exploitant prend toutes les dispositions nécessaires dans la conception, l'aménagement, l'entretien et l'exploitation des installations pour :

- limiter la consommation d'eau, et limiter les émissions de polluants dans l'environnement ;
- garantir la gestion des effluents et déchets en fonction de leurs caractéristiques, ainsi que la réduction des quantités rejetées ;
- prévenir en toutes circonstances, l'émission, la dissémination ou le déversement, chroniques ou accidentels, directs ou indirects, de matières ou substances qui peuvent présenter des dangers ou inconvénients pour la commodité de voisinage, pour la santé, la sécurité, la salubrité publiques, pour l'agriculture, pour la protection de la nature, de l'environnement et des paysages, pour l'utilisation rationnelle de l'énergie ainsi que pour la conservation des sites et des monuments ainsi que des éléments du patrimoine archéologique.

ARTICLE 2.1.2. CONSIGNES D'EXPLOITATION

L'exploitant établit des consignes d'exploitation pour l'ensemble des installations comportant explicitement les vérifications à effectuer, en conditions d'exploitation normale, en périodes de démarrage, de dysfonctionnement ou d'arrêt momentané de façon à permettre en toutes circonstances le respect des dispositions du présent arrêté.

Ces consignes prévoient, notamment l'interdiction des épandages :

- pendant les week-ends, jours fériés et jours entre 2 jours chômés (ponts) sauf conditions météorologiques particulières limitant très fortement le nombre de jours disponibles pour l'épandage pour une campagne donnée ;
- à moins de 50 m des habitations ;
- sur des cultures destinées à la consommation humaine à l'état cru 18 mois avant leur implantation ;
- à moins de 35 m de points (béloires...) d'infiltration rapide identifiés vers les eaux souterraines ou qui viendraient à se former.

Les épandages sont autorisés sur uniquement, les terres régulièrement cultivées.

L'exploitation se fait sous la surveillance de personnes nommément désignées par l'exploitant et ayant une connaissance des dangers propres aux pratiques d'épandage.

CHAPITRE 2.2. PROPRETÉ

L'exploitant prend les mesures nécessaires afin d'éviter la dispersion sur les voies publiques et les zones environnantes de poussières et de boues.

CHAPITRE 2.3. DANGER OU NUISANCE NON PRÉVENU

Tout danger ou nuisance non susceptibles d'être prévenu par les prescriptions du présent arrêté est immédiatement porté à la connaissance du préfet par l'exploitant.

CHAPITRE 2.4. INCIDENTS OU ACCIDENTS

L'exploitant met en œuvre toute disposition pour éviter tout incident durant les opérations de stockage, transfert et d'épandage des boues.

L'exploitant est tenu à déclarer dans les meilleurs délais à l'inspection des installations classées les accidents ou incidents survenus du fait du fonctionnement de son installation qui sont de nature à porter atteinte aux intérêts mentionnés à l'article L. 511-1 du code de l'environnement.

Un rapport d'accident ou, sur demande de l'inspection des installations classées, un rapport d'incident est transmis par l'exploitant à l'inspection des installations classées. Il précise notamment les circonstances et les causes de l'accident ou de l'incident, les effets sur les personnes et l'environnement, les mesures prises ou envisagées pour éviter un accident ou un incident similaire et pour en pallier les effets à moyen ou long terme.

Ce rapport est transmis sous 15 jours à l'inspection des installations classées.

CHAPITRE 2.5. RÉCAPITULATIF DES DOCUMENTS TENUS À LA DISPOSITION DE L'INSPECTION

L'exploitant établit et tient à jour un dossier comportant les documents suivants :

- le dossier de demande d'autorisation initial ;
- les plans tenus à jour ;
- les récépissés de déclaration et les prescriptions générales, en cas d'installations soumises à déclaration non couvertes par un arrêté d'autorisation ;
- les arrêtés préfectoraux associés aux enregistrements et les prescriptions générales ministérielles, en cas d'installations soumises à enregistrement non couvertes par un arrêté d'autorisation ;
- les arrêtés préfectoraux relatifs aux installations soumises à autorisation, pris en application de la législation relative aux installations classées pour la protection de l'environnement ;
- tous les documents, enregistrements, résultats de vérification et registres répertoriés dans le présent arrêté ; ces documents peuvent être informatisés, mais dans ce cas des dispositions doivent être prises pour la sauvegarde des données.

Ce dossier est tenu à la disposition de l'inspection des installations classées sur le site durant 5 années au minimum.

CHAPITRE 2.6. RÉCAPITULATIF DES DOCUMENTS À TRANSMETTRE A L'INSPECTION

L'exploitant transmet à l'inspection les documents suivants :

Articles	Documents à transmettre	Périodicités / échéances
Article 1.5.4	Notification de mise à l'arrêt définitif	3 mois avant la date de cessation d'activité
Article 5.1.2.6	Plan prévisionnel d'épandage	Annuel
Article 6.4.1	Bilan des épandages	Annuel

TITRE 3 - PRÉVENTION DE LA POLLUTION ATMOSPHÉRIQUE

CHAPITRE 3.1. CONCEPTION DES INSTALLATIONS

ARTICLE 3.1.1. DISPOSITIONS GÉNÉRALES

L'exploitant prend toutes les dispositions nécessaires dans la conception, l'exploitation et l'entretien des installations de manière à limiter les émissions à l'atmosphère, y compris diffuses, notamment par la mise en œuvre de technologies propres, le développement de techniques de valorisation, la collecte sélective et le traitement des effluents en fonction de leurs caractéristiques et la réduction des quantités rejetées en optimisant notamment l'efficacité énergétique.

ARTICLE 3.1.2. POLLUTIONS ACCIDENTELLES

Les dispositions appropriées sont prises pour réduire la probabilité des émissions accidentelles et pour que les rejets correspondants ne présentant pas de dangers pour la santé et la sécurité publique.

ARTICLE 3.1.3. ODEURS

Les dispositions nécessaires sont prises pour que les installations et équipements ne soient pas à l'origine de gaz odorants, susceptibles d'incommoder le voisinage, de nuire à la santé ou à la sécurité publique.

Les dispositions nécessaires sont prises pour éviter en toute circonstance l'apparition de conditions d'anaérobie dans des bassins de stockage ou de traitement ou dans des canaux à ciel ouvert. Les bassins, canaux, stockage et traitement des boues susceptibles d'émettre des odeurs sont couverts autant que possible et si besoin ventilés.

L'exploitant réalise des essais de traitement pour réduire les émissions d'odeurs, sur certains lots de boues. Lorsqu'un lot de boues dégage des odeurs trop importantes, l'exploitant le transfère vers une plate-forme de compostage.

L'inspection des installations classées peut demander la réalisation d'une campagne d'évaluation de l'impact olfactif de l'installation afin de permettre une meilleure prévention des nuisances.

TITRE 4 - PRÉVENTION DES NUISANCES SONORES ET DES VIBRATIONS

CHAPITRE 4.1. DISPOSITIONS GÉNÉRALES

ARTICLE 4.1.1. AMÉNAGEMENTS

L'installation est construite, équipée et exploitée de façon que son fonctionnement ne puisse être à l'origine de bruits transmis par voie aérienne ou solidienne, de vibrations mécaniques susceptibles de compromettre la santé ou la sécurité du voisinage ou de constituer une nuisance pour celle-ci.
Les prescriptions de l'arrêté ministériel du 23 janvier 1997 modifié relatif à la limitation des bruits émis dans l'environnement par les installations relevant du livre V – titre I du Code de l'Environnement, ainsi que les règles techniques annexées à la circulaire du 23 juillet 1986 relative aux vibrations mécaniques émises dans l'environnement par les installations classées sont applicables.

ARTICLE 4.1.2. VÉHICULES ET ENGINS

Les véhicules de transport, les matériels de manutention et les engins de chantier utilisés à l'intérieur de l'établissement, et susceptibles de constituer une gêne pour le voisinage, sont conformes aux dispositions des articles R. 571-1 à R. 571-24 du code de l'environnement.

ARTICLE 4.1.3. APPAREILS DE COMMUNICATION

L'usage de tout appareil de communication par voie acoustique (sirènes, avertisseurs, haut-parleurs ...) gênant pour le voisinage est interdit sauf si leur emploi est exceptionnel et réservé à la prévention ou au signalement d'incidents graves ou d'accidents.

CHAPITRE 4.2. VIBRATIONS

ARTICLE 4.2.1. VIBRATIONS

En cas d'émissions de vibrations mécaniques gênantes pour le voisinage ainsi que pour la sécurité des biens ou des personnes, les points de contrôle, les valeurs des niveaux limites admissibles ainsi que la mesure des niveaux vibratoires émis seront déterminés suivant les spécifications des règles techniques annexées à la circulaire ministérielle n° 23 du 23 juillet 1986 relative aux vibrations mécaniques émises dans l'environnement par les installations classées.

TITRE 5 - CONDITIONS DES ÉPANDAGES

CHAPITRE 5.1. ÉPANDAGES AUTORISÉS

La nature, les caractéristiques et les quantités de boues destinées à l'épandage sont telles que leur manipulation et leur application ne portant pas atteinte, directe ou indirecte, à la santé de l'homme et des animaux, à la qualité et à l'état phytosanitaire des cultures, à la qualité des sols et des milieux aquatiques, et que les nuisances soient réduites au minimum.

Un contrat lie l'exploitant au prestataire qui réalise l'opération d'épandage et aux agriculteurs exploitants les parcelles destinées à l'épandage des boues. Les contrats définissent les engagements de chacun ainsi que leurs durées.

CHAPITRE 5.2. RÈGLES GÉNÉRALES

L'épandage des sous-produits sur ou dans les sols agricoles respecte les règles définies à l'article 12.3 de l'arrêté ministériel du 03 avril 2000 modifiée par l'arrêté du 24 août 2017 relatif à l'industrie papetière.

L'épandage sera réalisé suivant les règles spécifiques édictées dans les zones vulnérables aux pollutions par les nitrates d'origine agricole. Le cinquième programme d'action régional a été fixé par l'arrêté préfectoral du 28 mai 2014, modifié par l'arrêté du 31 octobre 2014. Le référentiel régional de mise en œuvre de l'équilibre de la fertilisation azotée pour la région Haute-Normandie est défini par l'arrêté du 31 octobre 2014. L'arrêté du 19 décembre 2011 relatif au programme d'actions national, modifié par les arrêtés du 23 octobre 2013, du 11 octobre 2016, du 27 avril 2017 et l'arrêté du 08/01/1998 fixant les prescriptions techniques applicables aux épandages de boues sur les sols agricoles, s'appliquent également.

ARTICLE 5.2.1. ÉPANDAGES INTERDITS

Épandages interdits :
Les épandages de boues sont interdits sur les prairies, dans les vergers, sur les sols dont l'hydromorphie est marquée dès leur horizon de surface, sur les sols à pH <5 et sur les pentes supérieures à 16 %.

Les épandages de boues sont interdits sur des sols dont le pH avant épandage est inférieur à 6, sauf lorsque les 3 conditions suivantes sont simultanément remplies :
- le pH des sols est supérieur à 5 ;
la nature des boues peut contribuer à faire remonter le pH du sol à une valeur supérieure ou égale à 6 ;
- le flux cumulé maximum des éléments apportés aux sols est inférieur aux valeurs limites fixées par le présent arrêté.

En cas de résultats d'analyses des boues non conformes aux dispositions du présent arrêté ou de défection d'agriculteurs, l'exploitant devra les évacuer vers un centre de stockage ou de traitement autorisé.

Périodes d'interdiction pour les épandages :
Les épandages sont interdits :
- pendant les périodes où le sol est pris en masse par le gel ou abondamment enneigé ;
- pendant les périodes de forte pluviosité et pendant les périodes où il existe un risque d'inondation ;
- en dehors des terres régulièrement travaillées ;
- sur les terrains à forte pente, tel qu'un ruissellement hors du champ est probable.

Calendrier des épandages :
Les périodes d'épandage des boues et les quantités à épandre sont adaptées de manière à :
- assurer l'apport des éléments utiles aux sols et aux cultures sans excéder les besoins, compte tenu des apports de toute nature, y compris les engrais, les amendements et les supports de culture ;
- empêcher la station prolongée sur les sols, le ruissellement en dehors des parcelles d'épandage et une percolation rapide ;
- empêcher l'accumulation dans le sol de substances susceptibles à long terme de dégrader sa structure ou de présenter un risque écotoxicologique ;
- empêcher le colmatage du sol.

Les périodes d'épandage des boues respectent les dispositions du calendrier d'épandage du 5ème programme d'actions de Haute-Normandie ou tout programme d'actions qui viendrait le remplacer.

ARTICLE 5.2.2. ÉPANDAGES AUTORISÉS

Article 5.2.2.1. Règles générales

L'exploitant est autorisé à épandre des boues issues de la STEP interne de traitement des eaux de process de son usine sur des parcelles d'exploitants agricoles, conformément au plan d'épandage joint à la demande d'autorisation, d'une surface totale de 10 341,8 ha dont 9 667,97 ha aptes, sous réserve du respect des dispositions du présent arrêté et dans les conditions définies par l'étude préalable à l'épandage.

La liste des exploitants, des communes et les surfaces correspondantes, concernées par les épandages des boues de la papeterie, sont reprises en annexe du présent arrêté.

Ces analyses sont effectuées par du personnel compétent et suivant des normes reconnues et les résultats de ces analyses sont tenus à la disposition de l'inspection des installations classées.

Les boues à épandre sont issues des boues de process de la papeterie. Aucun autre déchet produit par l'entreprise ou de tout autre site ne pourra être incorporé aux boues destinées à l'épandage. Seules les boues ayant un intérêt pour les sols ou pour la nutrition des cultures peuvent être épandues.

Les opérations d'épandage sont conduites afin de valoriser au mieux les éléments fertilisants contenus dans les effluents et d'éviter toute pollution des eaux.

Article 5.2.2.2. Origine des déchets à épandre

Les boues à épandre sont issues du traitement en interne des boues issues du process de la papeterie EUROPAC Papeterie de Rouen de Saint Étienne du Rouvray. Aucun autre déchet produit par l'entreprise ou par tout autre site ne pourra être incorporé aux boues à épandre. Seules les boues ayant un intérêt pour les sols ou pour la nutrition des cultures peuvent être épandues.

Article 5.2.2.3. Caractéristiques de l'épandage

Tout épandage est subordonné à la production d'un plan d'épandage. L'épandage est réalisé conformément au plan contenu dans le dossier de demande d'autorisation. La surface épandable est de 9 667,97 ha.

Le plan d'épandage comporte a minima les éléments suivants :
- l'identification des parcelles (références cadastrales ou tout autre support reconnu, superficie totale et superficie épandable) regroupées par l'exploitant. Les fichiers parcellaires par exploitation agricole sont actualisés dans le cadre du premier prévisionnel d'épandage pour intégrer les exclusions et le classement en aptitude moyenne de certaines parcelles suite à la validation hydrogéologique du périmètre d'épandage.
- l'identité et l'adresse de l'exploitant et des prêteurs de terres qui ont souscrit un contrat écrit avec l'exploitant ;
- la localisation sur une représentation cartographique à l'échelle 1/25 000ème des parcelles concernées et des surfaces exclues de l'épandage en les différenciant et en indiquant les motifs d'exclusion ;
- les systèmes de cultures envisagés (cultures et principales successions) ;
- la nature, la teneur en azote avec indication du mode d'évaluation de cette teneur (analyses ou références) et la quantité des boues qui seront épandues ;
- les doses maximales admissibles dans les sols, en utilisant des références locales ou toute autre méthode équivalente ;
- le calendrier prévisionnel d'épandage rappelant les périodes durant lesquelles l'épandage est interdit ou inapproprié. Dans les zones vulnérables, ces périodes sont celles définies par le programme d'action pris en application du décret n° 2001-34 du 10 janvier 2001.

L'ensemble de ces éléments est présenté dans un document de synthèse tenu à disposition de l'inspection des installations classées.

Toute modification notable du plan d'épandage doit être portée avant sa réalisation à la connaissance du préfet.

Quantité maximale annuelle à épandre par hectare :
La fertilisation doit être équilibrée et correspondre aux capacités exportatrices réelles de la succession culturale ou de la prairie concernée. Le potentiel d'épandage du périmètre est en moyenne de 3 100 t de CaO/an.

En aucun cas, la capacité d'absorption des sols ne doit être dépassée, de telle sorte que ni la stagnation prolongée sur les sols, ni le ruissellement en dehors du champ d'épandage, ni une percolation rapide vers les nappes souterraines ne puissent se produire.

Article 5.2.2.4. Épandage

Modalités :
L'exploitant respecte en tout point les dispositions de l'arrêté préfectoral en vigueur établissant le programme d'actions régional en vue de la protection des eaux contre la pollution par les nitrates d'origine agricole pour la région Haute-Normandie, ou toute autre version en vigueur.

Les préconisations d'épandage sont adaptées en fonction du rapport C/N des boues pour le respect des prescriptions du programme d'actions à mettre en oeuvre dans les zones vulnérables, afin de réduire la pollution des eaux par les nitrates d'origine agricole.

Les opérations d'épandage sont conduites afin de valoriser aux mieux les éléments fertilisants contenus dans les boues et d'éviter toute pollution des eaux.

Les périodes d'épandage et les quantités épandues sont adaptées de manière à :
- assurer l'apport des éléments utiles aux sols ou aux cultures sans excéder les besoins, compte tenu des apports de toute nature, y compris les engrais, les amendements et les supports de culture ;
- empêcher la stagnation prolongée sur les sols, le ruissellement en dehors des parcelles d'épandage, une percolation rapide ;
- empêcher l'accumulation dans le sol de substances susceptibles à long terme de dégrader sa structure ou de présenter un risque eco-toxicologique ;
- empêcher le colmatage du sol, notamment par les graisses.

Sous réserve des prescriptions fixées en application de l'article L.1321-2 du Code de la Santé Publique, l'épandage des boues respecte les distances et délais minima prévus au tableau 4 de l'annexe VI(b) de l'arrêté du 04/03/2000 relatif à l'industrie papetière.

Les engins d'épandage des boues sont adaptés, entretenus et conduits par du personnel formé.

Programme prévisionnel annuel :
Un programme prévisionnel d'épandage doit être établi une à deux fois par an, en accord avec les exploitants agricoles, au plus tard un mois avant le début de chaque campagne d'épandage. Ce programme comprend :
a) la liste des parcelles ou groupes de parcelles concernées par la campagne, ainsi que la caractérisation des systèmes de culture (cultures implantées avant et après l'épandage, période d'interculture) sur ces parcelles ;
b) une analyse des sols portant sur des paramètres mentionnés en annexe VII c (caractérisation de la valeur agronomique) selon les modalités définies précédemment ;
c) une caractérisation des boues à épandre (quantités prévisionnelles, rythme de production, valeur agronomique...) ;
d) les préconisations spécifiques d'utilisation des boues de la papeterie (calendrier et doses d'épandage par unité culturale...) ;
e) l'identification des personnes morales ou physiques intervenant dans la réalisation de l'épandage.

Le programme prévisionnel est transmis à l'inspection des installations classées.

Pesée des boues :
La masse des boues à épandre est quantifiée par mesure directe avant sortie des installations de l'usine EUROPAC PAPETERIE DE ROUEN, par un dispositif dûment vérifié, étalonné et reconnu par l'administration.

Article 5.2.2.5. Stockages des boues

Stockages dans l'usine :
Les ouvrages de stockage des boues de l'usine sont dimensionnés pour faire face aux périodes où l'épandage et la livraison en tête de parcelle sont soit impossibles, soit interdits par l'étude préalable. Toutes les dispositions sont prises pour que les dispositifs d'entreposage ne soient pas source de gêne (olfective...) ou de nuisance pour le voisinage et n'entraînent pas de pollution des eaux ou des sols par ruissellement ou infiltration. Le déversement dans le milieu naturel des trop-pleins des ouvrages d'entreposage est interdit. Les ouvrages d'entreposage sont protégés des chutes fortuites des personnes.

Stockages en bout des parcelles agricoles à fertiliser :
Les boues stockées en bout de champ ne doivent pas apporter de gêne ou de nuisance particulière.

Les boues destinées à l'épandage sur les parcelles BAE2, MAT8 et MAT12 doivent être stockées sur des surfaces planes.

Les stockages temporaires en bout de parcelles à fertiliser sont éloignés d'au moins 100 m des habitations ou locaux habités par des tiers et d'au moins 3 m des routes et fossés.

Le volume du dépôt est adapté à la fertilisation raisonnée des parcelles réceptrices pour la période d'épandage considérée.

La durée maximale d'entreposage est limitée à 1 an et le retour du stockage sur un même emplacement ne peut intervenir avant un délai de 3 ans.

Article 5.2.2.6. Distances d'isolement

Les engins d'épandage des boues sont adaptés, entretenus et conduits par du personnel formé.

Les zones d'épandages des boues respectent les distances minimales du tableau suivant :

Éléments à protéger	Distance minimale d'isolement	Domaine d'application
Puits, forages, sources, aqueducs transitant des eaux destinées à la consommation humaine en écoulement libre, installations souterraines ou semi-enterrées utilisées pour le stockage des eaux, que ces dernières soient utilisées pour l'alimentation en eau potable ou pour l'arrosage des cultures maraîchères	35 m	Tous types de déchets, pente du terrain inférieure à 7 %
	100 m	Tous types de déchets, pente du terrain supérieure à 7 %
Cours d'eau et plan d'eau	5 m des berges	Pente du terrain inférieure à 7 % - Déchets non fermentescibles enfouis immédiatement après épandages
	35 m des berges	Pente du terrain inférieure à 7 % - Autres cas
	100 m des berges	Pente du terrain supérieure à 7 % - Déchets solides et stabilisés
	200 m des berges	Pente du terrain supérieure à 7 % - Déchets non solides ou non stabilisés
Habitation ou local occupé par des tiers, zone de loisirs ou établissements recevant du public	50 m	Cas général
	100 m	En cas de boues odorantes
Lieu de baignade	200 m	/
Site d'aquaculture	500 m	/

Article 5.2.2.7. Délais avant épandage

Sous réserve des prescriptions de l'article L.131-2 du code de la santé publique, les délais minimaux de réalisation des épandages suivants sont respectés :

	Délai minimal	
Herbages ou cultures fourragères	3 semaines avant la remise à l'herbe des animaux ou de la récolte des cultures fourragères	En cas d'absence de risque lié à la présence d'agents pathogènes.
	6 semaines avant la remise à l'herbe des animaux ou de la récolte des cultures fourragères	Autres cas
Terrains affectés à des cultures maraîchères ou fruitières à l'exception des cultures d'arbres fruitiers	Pas d'épandage pendant la période de végétation	/
Terrains destinés ou affectés à des cultures maraîchères ou fruitières, en contact avec les sols, ou susceptibles d'être consommés à l'état cru	10 mois avant la récolte et pendant la récolte elle-même	En cas d'absence de risque lié à la présence d'agents pathogènes.
	18 mois avant la récolte et pendant la récolte elle-même	Autres cas

TITRE 6 - SURVEILLANCE DES ÉMISSIONS ET DE LEURS EFFETS

CHAPITRE 6.1. MODALITÉS D'EXERCICE ET CONTENU DE L'AUTOSURVEILLANCE

ARTICLE 6.1.1. AUTOSURVEILLANCE DE L'ÉPANDAGE

L'exploitant utilisera pour ses déclarations la codification réglementaire en vigueur.

Article 6.1.1.1. Cahier d'épandage

L'exploitant tient à jour un cahier d'épandage, qui sera conservé pendant une durée de 10 ans.

Ce cahier comporte les informations suivantes :

- les quantités de boues épandues par unité culturale ;
- les dates d'épandage ;
- les parcelles réceptrices et leur surface ;
- les cultures pratiquées ;
- le contexte météorologique lors de chaque épandage ;
- l'ensemble des résultats d'analyses pratiquées sur les sols et sur les boues, avec les dates de prélèvements et de mesure, ainsi que leur localisation ;
- l'identification des personnes physiques ou morales chargées des opérations d'épandage et des analyses.

Le producteur des boues doit pouvoir justifier à tout moment de la localisation des matières (entreposage, dépôt temporaire, transport ou épandage) en référence à leur période de production et aux analyses réalisées.

A la fin de chaque campagne d'épandage, des fiches d'apport parcellaires seront transmises aux agriculteurs. Elles comprennent les informations suivantes :

- la référence de la parcelle ;
- les surfaces et quantités épandues ;
- les cultures pré et post-épandage ;
- la date de l'épandage ;
- la date d'implantation de la CIPAN (culture intermédiaire piège à nitrates) ou de la culture dérobée, si les épandages sont réalisés à l'automne avant ou sur ces cultures ;
- l'apport d'azote total et disponible réalisé, ainsi que le coefficient « effet direct » à prendre en compte pour l'établissement du plan de fumure azoté à réaliser à la sortie de l'hiver ;
- l'apport des éléments fertilisants CaO, avec un conseil pour une gestion pluriannuelle de la fertilisation.

Article 6.1.1.2. Autosurveillance des épandages

6.1.1.2.1 Surveillance des boues à épandre

Chaque lot de boues destiné à l'épandage est analysé avant épandage.

Les analyses des boues portent sur :
a) le taux de matière sèche ;
b) les éléments de caractérisation de la valeur agronomique mentionnés à l'annexe V de l'arrêté ministériel du 3 avril 2000 relatif à l'industrie papetière ;
c) les éléments métalliques ;
d) les composés traces organiques ;
e) les éléments et substances chimiques susceptibles d'être présents dans les boues au vu de l'étude préalable.
Le nombre d'analyses est déterminé par le nombre de campagnes d'épandage et par les modalités pratiques de gestion des boues mises en œuvre en fonction des quantités de boues destinées à un épandage agricole sur le périmètre.

Dans le cadre du suivi des épandages, une caractérisation de la valeur organique et azotée des boues papetières (cinétique de minéralisation de l'azote et du carbone des boues, une caractérisation de la matière organique par fractionnement biochimique et une estimation de la stabilité biologique) est réalisée pour chaque grande classe de boues en fonction de leur composition (C/N notamment).

Les boues à épandre respecteront les limites suivantes :

- teneurs limites en éléments-traces métalliques :

Eléments-traces métalliques	Valeur limite (mg/kg MS)	Flux cumulé maximum apporté en 10 ans (g/m²)	Flux cumulé maximum **apporté en 10 ans** pour les pâturages ou sol de pH < 6 (mg/m²)
Cadmium	10	0,015	0,015
Chrome	1 000	1,5	1,2
Cuivre	1 000	1,5	1,2
Mercure	10,000	0,015	0,012
Nickel	200	0,3	0,3
Plomb	800	1,5	0,9
Zinc	3 000	4,5	3
Chrome+Cuivre+nickel+zinc	4 000	6	0,12

- teneurs limites en composés-traces organiques :

Composés-traces organiques	Valeur limite dans les boues (mg/kg MS)		Flux cumulé maximum apporté par les boues en 10 ans (mg/m²)	
	Cas général	Épandage sur pâturage	Cas général	Épandage sur pâturage
Total des 7 principaux PCB*	0,8	0,8	1,2	1,2
Fluoranthène	5	4	7,5	6
Benzo(b) fluoranthène	2,5	2,5	4	4
Benzo(a)pyrène	2	1,5	3	2

** PCB n°s 28, 52, 101, 118, 138, 153, 180*

6.1.1.2.2 **Fréquence des analyses de boues :**

Les analyses des boues sont réalisées comme suit :

Nature	Fréquence minimale d'analyses par an
Valeur agronomique des boues	12
Eléments-traces métalliques Cd, Cu, Cr, Hg, Ni, Pb, Zn, Oligo-éléments B	6
Composés traces organiques PCB 28, 52, 101, 108, 138, 153, 180 Fluoranthène, Benzo(b)fluoranthène, Benzo(a)pyrène	6

Les modalités de prélèvements des échantillons analysés et le nombre d'analyses pratiquées seront adaptées en fonction des modalités de gestion par lot des sous-produits, afin que la qualité chimique et la valeur agronomique de l'ensemble des quantités épandues soient connues avant épandage.

6.1.1.2.3 Surveillance des sols

Les sols sont analysés en des points représentatifs des parcelles ou zones homogènes pour le respect des valeurs limites en éléments traces métalliques comme suit :

Valeurs limites de concentration dans les sols :

Éléments traces métalliques dans les sols	Valeur limite (mg/kg MS)
Cadmium	2
Chrome	150
Cuivre	100
Mercure	1
Nickel	50
Plomb	100
Zinc	300
Sélénium*	/
Chrome+cuivre+nickel+zinc	/

** pour le pâturage uniquement*

Une zone homogène est une partie d'unité culturale homogène d'un point de vue pédologique n'excédant pas 100 ha.
L'exploitant définit à ce titre un réseau de parcelles de référence. Sur chaque point de référence, représentatif d'une zone homogène du point de vue cultural et pédologique, repéré par ses coordonnées Lambert, les sols doivent être analysés :
- avant le premier épandage ;
- après l'ultime épandage (en cas d'exclusion du périmètre d'épandage de(s) parcelle(s) sur lesquelles il se situe ;
- au minimum tous les 10 ans en répartissant les analyses de façon à analyser environ 1/10 des parcelles de référence chaque année.

Ces analyses portent sur le pH et sur les éléments traces métalliques mentionnés ci-dessus.

6.1.1.2.4 Suivi de la fertilité chimique et de l'état calcique des sols

Chaque année, une analyse de fertilité chimique du sol sera réalisée à raison d'une analyse pour 20 ha concernés par l'épandage des boues, dans l'année considérée. Cette analyse porte sur les éléments définis au paragraphe 2 de l'annexe VI c de l'arrêté ministériel du 8 avril 2000. Ces analyses seront interprétées en vue de conseils aux agriculteurs sur l'état calcique des sols et les apports d'amendement basique nécessaires à leur entretien calcique.

Le préfet peut faire appel à un organisme indépendant du producteur de sous-produits et mettre en place un dispositif de suivi agronomique des épandages dans un objectif de préservation de la qualité des sols, des cultures et des produits.

CHAPITRE 6.2. SUIVI, INTERPRÉTATION ET DIFFUSION DES RÉSULTATS

ARTICLE 6.2.1. ACTIONS CORRECTIVES

L'exploitant suit les résultats des mesures qu'il réalise en application du chapitre 5.3, notamment celles de son programme d'autosurveillance, les analyses et les interprète. Il prend le cas échéant les actions correctives appropriées lorsque les résultats font présager des risques ou inconvénients pour l'environnement ou d'écart par rapport au respect des valeurs réglementaires relatives aux émissions de ses installations ou de leurs effets sur l'environnement.
En particulier, lorsque la surveillance environnementale sur les eaux souterraines ou les sols fait apparaître une dérive par rapport à l'état initial de l'environnement, soit réaliser en application de l'article R. 512-8 II 1° du Code de l'environnement, soit reconstituer aux fins d'interprétation des résultats de surveillance, l'exploitant met en œuvre les actions de réduction complémentaires des émissions appropriées et met en œuvre, le cas échéant, un plan de gestion visant à rétablir la compatibilité entre les milieux impactés et leurs usages.

ARTICLE 6.2.2. ANALYSE ET TRANSMISSION DES RÉSULTATS DE LA SURVEILLANCE DE L'ÉPANDAGE

Le cahier d'épandage mentionné à l'article 5.3.1 est tenu à la disposition de l'inspection des installations classées et archivé pendant 10 ans.

CHAPITRE 6.3. BILAN ANNUEL DES ÉPANDAGES

L'exploitant réalise annuellement un bilan des opérations d'épandage, ce bilan est adressé :

- aux préfets ;
- aux agriculteurs concernés ;
- à la MIRSPAA ;
- aux maires dont une partie du territoire a fait l'objet d'épandage dans l'année.

Il comprend :
- les parcelles réceptrices ;
- les méthodes de traitement des boues ;
- une présentation des boues produites et de leur valorisation ;
- un bilan qualitatif et quantitatif des boues épandues ;
- l'exploitation du cahier d'épandage indiquant les quantités d'éléments fertilisants et d'éléments ou substances indésirables apportées sur chaque unité culturale, et les résultats des analyses de sol ;
- les bilans de fumure réalisés sur des parcelles de référence représentatives de chaque type de sols et de systèmes de culture, ainsi que les conseils de fertilisation complémentaire qui en découlent ;
- la remise à jour éventuelle des données réunies lors de l'étude initiale.

Le préfet peut faire appel à un organisme indépendant de l'exploitant et mettre en place un dispositif de suivi agronomique des épandages dans un objectif de préservation de la qualité des sols, des cultures et des produits.

La M.I.R.S.P.A.A. (Mission Interdépartementale pour le Recyclage Agricole des Sous-Produits de l'Assainissement en Agriculture) a été désignée comme l'organisme indépendant chargé d'assurer le suivi agronomique des épandages dans l'Eure et en Seine-Maritime par un arrêté inter-préfectoral du 14 février 2002. La M.I.R.S.P.A.A. est destinataire de tous les documents de suivi élaborés dans le cadre de l'opération d'épandage des boues de la papeterie.

CHAPITRE 6.4. FILIERE ALTERNATIVE

Dans l'éventualité où la valorisation agricole ne peut être réalisée suivant les dispositions du présent arrêté, les sous-produits sont valorisés et/ou éliminés dans une installation dûment autorisée pour leur traitement.

Annexe 1

à l'arrêté préfectoral
Société EUROPAC – Papeterie de Rouen à Saint-Etienne-du-Rouvray

Localisation du périmètre d'épandage

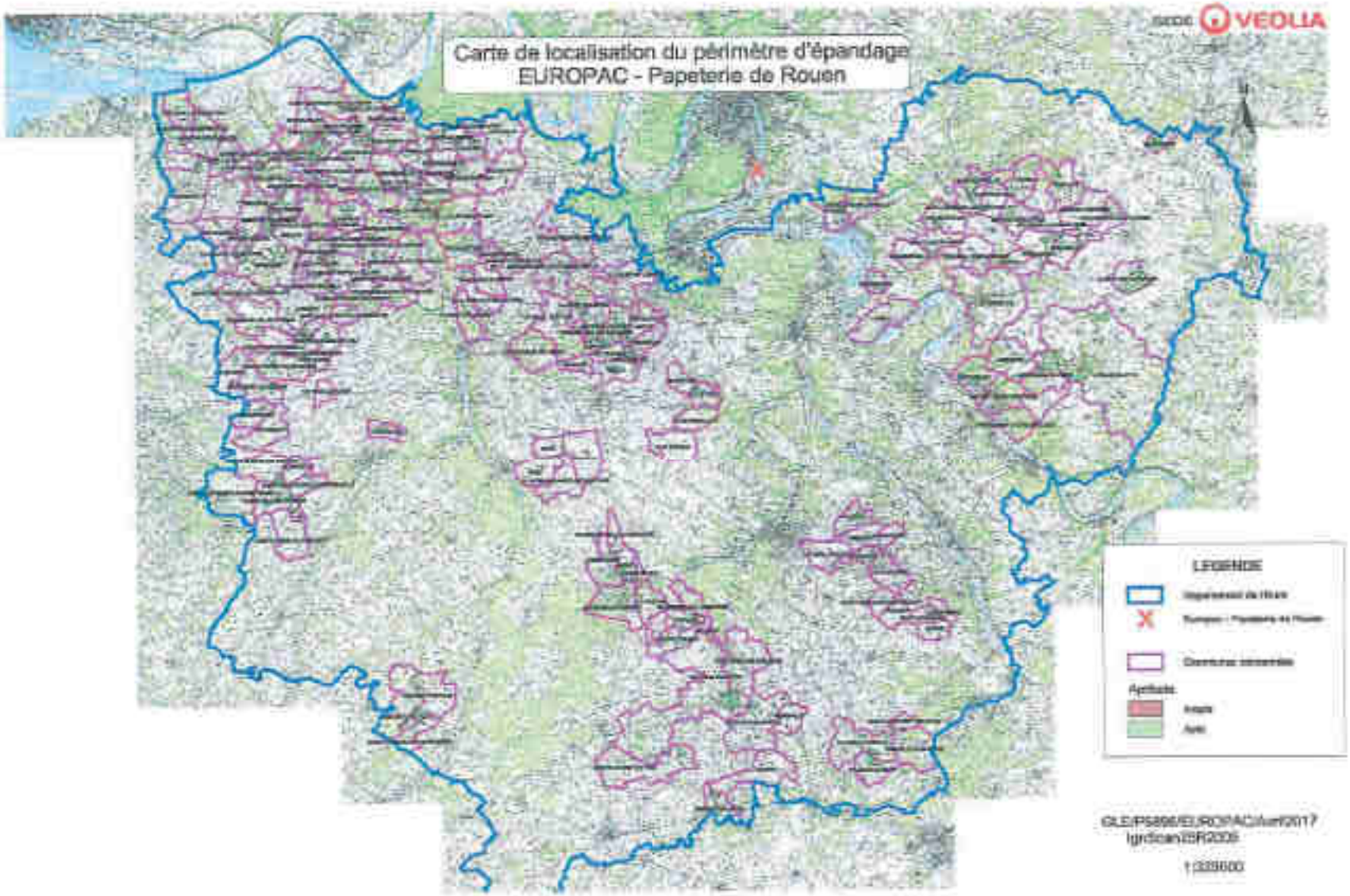
Carte de localisation du périmètre d'épandage
EUROPAC - Papeterie de Rouen
SEDE
VEOLIA
LEGENDE
Département de l'Eure
Europac - Papeterie de Rouen
Communes concernées
Aptitude
Inapte
Apte
GLE/PS896/EUROPAC/Avril2017
IgnScan25R2005
1:338000

Vu pour être annexé à mon arrêté en date du :
31 MAI 2018

Rouen, le 31 MAI 2018
la préfète

Annexe 2 à l'arrêté préfectoral
Société EUROPAC – Papeterie de Rouen à Saint-Etienne-du-Rouvray

Pour la Préfète et par délégation,
le Secrétaire Général
Yvan CORDIER

FICHIERS PARCELLAIRES (107 pages recto-verso)

FICHE PARCELLAIRE PAR EXPLOITATION

Raison sociale : OURY MARIE CHRISTINE
Commune du siège : ORVAUX
Périmètre : EUROPAC - PAPETERIE DE ROUEN

Parcelle					Aptitude à l'épandage		
Code Sciaru	Nom de la parcelle	Surface (ha)	Commune	Entrée dans le périmètre	Classe 0 (ha)	Classe 1 (ha)	Classe 2 (ha)
2757643001	MOU 01	1,23	NOGENTALSEC	28/07/2016			1,23
2757643002	MOU 02	1,06	ORVAUX	28/07/2016			1,06
2757643005	MOU 05	4,99	ORVAUX	28/07/2016	0,72		4,27
2757643006	MOU 06	5,85	ORVAUX	28/07/2016	0,28		5,57
2757643007	MOU 07	3,58	ORVAUX	28/07/2016			3,58
2757643009	MOU 09	8,47	ORVAUX	28/07/2016			8,47
2757643013	MOU 13	7,06	ORVAUX	28/07/2016	0,16		6,91
2757643014	MOU 14	2,10	SYLVAINS-LES-MOULINS	28/07/2016			2,10
2757643015	MOU 15	0,43	SYLVAINS-LES-MOULINS	28/07/2016			0,43
2757643016	MOU 16	1,84	MESNIL-SOUTON	28/07/2016			1,84
2757643017	MOU 17	2,91	BAUDREVILLE-LA-RIVIÈRE	28/07/2016	2,91		
2757643021	MOU 02 A	0,35	ORVAUX	28/07/2016			0,35
2757643023	MOU 02 B	1,07	NOGENT-LES-SEC	28/07/2016			1,07
2757643031	MOU 04 A	0,84	BAUDREVILLE-LA-RIVIÈRE	28/07/2016	0,40		0,44
2757643032	MOU 04 B	3,87	ORVAUX	28/07/2016			3,87
TOTAL		45,96			4,27		41,69

SEDE ENVIRONNEMENT, Agence Normandie, Mach 4, Avenue des Hauts-Grigneux, F-76420 BIHOREL
Tel : 02 35 12 65 00 Fax : 02 35 61 61 77

© Suivra

FICHE PARCELLAIRE PAR EXPLOITATION

Raison sociale : EARL JEAN NOEL LEROUX
Commune du siège : HENNEZIS
Périmètre : EUROPAC - PAPETERIE DE ROUEN

Parcelle					Aptitude à l'épandage		
Code Suivra	Nom de la parcelle	Surface (ha)	Commune	Entrée dans le périmètre	Classe 0 (ha)	Classe 1 (ha)	Classe 2 (ha)
278002001	LER 1	32.30	LES ANDELYS	08/06/2011	0.90		31.30
278002002	LER 2	4.34	CORNY	08/06/2011	4.34		
278002003	LER 3	11.15	HENNEZIS	08/06/2011			11.15
278002004	LER 4	6.98	HENNEZIS	08/06/2011			6.98
278002005	LER 5	2.90	HENNEZIS	08/06/2011	0.17		2.73
278002006	LER 6	1.82	HENNEZIS	08/06/2011	1.82		
278002007	LER 7	3.86	HENNEZIS	08/06/2011	0.60		3.26
278002008	LER 8	14.99	HENNEZIS	08/06/2011			14.99
278002009	LER 9	6.56	HENNEZIS	08/06/2011			6.56
278002010	LER 10	10.09	HENNEZIS	08/06/2011			10.09
278002011	LER 11	4.30	HENNEZIS	08/06/2011			4.30
278002012	LER 12	5.10	HENNEZIS	08/06/2011			5.10
278002013	LER 13	8.98	NOTRE-DAME-DE-L'ISLE	08/06/2011	8.98		
278002014	LER 14	2.02	NOTRE-DAME-DE-L'ISLE	08/06/2011			2.02
278002015	LER 15	4.08	NOTRE-DAME-DE-L'ISLE	08/06/2011			4.08
278002016	LER 16	3.11	NOTRE-DAME-DE-L'ISLE	08/06/2011	0.26		2.85
278002020	LER 20	4.04	NOTRE-DAME-DE-L'ISLE	08/06/2011	4.04		
278002021	LER 21	4.52	NOTRE-DAME-DE-L'ISLE	08/06/2011	0.10		4.42
278002024	LER 24	13.43	NOTRE-DAME-DE-L'ISLE	08/06/2011	0.70		12.73
278002025	LER 25	5.33	NOTRE-DAME-DE-L'ISLE	08/06/2011	0.25		5.08

SEDE ENVIRONNEMENT, Agence Normandie, Mach 6, Avenue des Hauts-Grigneux, F76420 BIHOREL
Tel : 02 35 12 85 00 Fax : 02 35 61 81 77

© Suivra

FICHE PARCELLAIRE PAR EXPLOITATION

Raison sociale : SARL JEAN NOEL LEROUX
Commune du siège : HENNEZIS
Périmètre : EUROPAC - PAPETERIE DE ROUEN

Parcelle					Aptitude à l'épandage		
Code Suivra	Nom de la parcelle	Surface (ha)	Commune	Entrée dans le périmètre	Classe 0 (ha)	Classe 1 (ha)	Classe 2 (ha)
2780032026	LER 26	15,40	NOTRE-DAME-DE-L'ISLE	08/06/2011	2,60		12,80
2780032027	LER 27	7,70	NOTRE-DAME-DE-L'ISLE	08/06/2011			7,70
2780032028	LER 28	9,37	NOTRE-DAME-DE-L'ISLE	08/06/2011			9,37
2780032031	LER 31	4,33	NOTRE-DAME-DE-L'ISLE	08/06/2011	0,21		4,12
2780032032	LER 32	1,21	NOTRE-DAME-DE-L'ISLE	08/06/2011	1,21		
2780032033	LER 33	7,58	NOTRE-DAME-DE-L'ISLE	08/06/2011	7,58		
2780032034	LER 34	4,51	NOTRE-DAME-DE-L'ISLE	08/06/2011			4,51
2780032035	LER 35	3,15	NOTRE-DAME-DE-L'ISLE	08/06/2011			3,15
2780032036	LER 36	5,58	NOTRE-DAME-DE-L'ISLE	08/06/2011			5,58
2780032037	LER 37	1,64	NOTRE-DAME-DE-L'ISLE	08/06/2011			1,64
2780032038	LER 38	0,70	NOTRE-DAME-DE-L'ISLE	08/06/2011	0,70		
2780032040	LER 40	0,43	NOTRE-DAME-DE-L'ISLE	08/06/2011	0,43		
2780032041	LER 41	0,45	NOTRE-DAME-DE-L'ISLE	08/06/2011	0,45		
2780032042	LER 42	7,84	PORT-MORT	08/06/2011			7,84
2780032043	LER 43	3,61	NOTRE-DAME-DE-L'ISLE	08/06/2011	3,61		
2780032044	LER 44	1,60	PORT-MORT	08/06/2011			1,60
2780032045	LER 45	3,33	PORT-MORT	08/06/2011	3,33		
2780032046	LER 46	2,19	NOTRE-DAME-DE-L'ISLE	08/06/2011	2,19		
2780032048	LER 48	4,18	PORT-MORT	08/06/2011	1,19		2,99
2780032049	LER 49	1,69	PORT-MORT	08/06/2011	1,69		

SODE ENVIRONNEMENT, Agence Normandie, Bloch 4, Avenue des Hauts-Grigneux, F-76420 BIHOREL
Tél : 02 35 12 85 00 Fax : 02 35 61 81 77

FICHE PARCELLAIRE PAR EXPLOITATION

Raison sociale : EARL JEAN NOEL LEROUX
Commune du siège : HENNEZIS
Périmètre : EUROPAC - PAPETERIE DE ROUEN

Parcelle					Aptitude à l'épandage		
Code Suivra	Nom de la parcelle	Surface (ha)	Commune	Entrée dans le périmètre	Classe 0 (ha)	Classe 1 (ha)	Classe 2 (ha)
2780032050	LER 50	0.76	PORT-MORT	08/06/2011	0.76		
2780032052	LER 52	12.26	PORT-MORT	08/06/2011	3.00		9.26
2780032053	LER 53	2.00	PORT-MORT	08/06/2011	0.14		1.86
2780032056	LER 56	1.73	PRESSAGNY-L'ORGUEILLEUX	08/06/2011			1.73
2780032057	LER 57	0.55	PRESSAGNY-L'ORGUEILLEUX	08/06/2011			0.55
2780032058	LER 58	8.33	LES ANDELYS	08/06/2011			8.33
2780032059	LER 59	0.94	PRESSAGNY-L'ORGUEILLEUX	08/06/2011			0.94
2780032060	LER 60	0.64	COURCELLES-SUR-SEINE	08/06/2011	0.64		
2780032063	LER 63	3.53	PORT-MORT	08/06/2011	3.53		
2780032064	LER 64	5.11	PORT-MORT	08/06/2011			5.11
2780032065	LER 65	6.07	PORT-MORT	08/06/2011			6.07
2780032066	LER 66	6.37	PORT-MORT	08/06/2011	0.90		5.47
2780032067	LER 67	5.20	PORT-MORT	08/06/2011	1.00		5.20
2780032068	LER 68	10.86	PORT-MORT	08/06/2011	0.19		10.67
2780032069	LER 69	5.43	NOTRE-DAME-DE-L'ISLE	08/06/2011			5.43
2780032070	LER 70	2.65	NOTRE-DAME-DE-L'ISLE	08/06/2011	2.65		
2780032071	LER 71	6.21	PORT-MORT	08/06/2011	6.21		
2780032084	LER 84	2.41	PORT-MORT	17/06/2011	0.40		2.01
2780032085	LER 85	0.79	PORT-MORT	08/06/2011			0.79

SEDE ENVIRONNEMENT, Agence Normandie , Mach 4, Avenue des Hauts-Grigneux, F-76420 BIHOREL
Tel : 02 35 12 85 00 Fax : 02 35 61 61 77

© Suivra

FICHE PARCELLAIRE PAR EXPLOITATION

Raison sociale : EARL JEAN NOEL LEROUX
Commune du siège : HENNEZIS
Périmètre : EUROPAC – PAPETERIE DE ROUEN

Parcelle					Aptitude à l'épandage		
Code Suivra	Nom de la parcelle	Surface (ha)	Commune	Entrée dans le périmètre	Classe 0 (ha)	Classe 1 (ha)	Classe 2 (ha)
TOTAL		320,86			66,82		253,44

FICHE PARCELLAIRE PAR EXPLOITATION

Raison sociale : COUTURE GAYLORD
Commune du siège : MOYAUX
Périmètre : EUROPAC - PAPETERIE DE ROUEN

Parcelle					Aptitude à l'épandage		
Code Suivra	Nom de la parcelle	Surface (ha)	Commune	Entrée dans le périmètre	Classe 0 (ha)	Classe 1 (ha)	Classe 2 (ha)
1480017004	DAV 4	3,71	SAINT-SIMÉON	06/06/2011			3,71
1480017006	DAV 5	2,14	SAINT-SIMÉON	06/06/2011			2,14
1480017006	DAV 6	20,96	SAINT-SIMÉON	06/06/2011	1,60		19,36
1480017007	DAV 7	1,22	SAINT-SIMÉON	06/06/2011	0,30		0,92
TOTAL		**28,03**			**1,90**		**26,13**

SEDE ENVIRONNEMENT, Agence Normandie , Mach 4, Avenue des Hauts-Grigneux, F-76420 BIHOREL
Tel : 02 35 12 85 00 Fax : 02 35 61 81 77

© Suivra

FICHE PARCELLAIRE PAR EXPLOITATION

Raison sociale : BEGUIN DOMINIQUE
Commune du siège : PUCHAY
Périmètre : EUROPAC - PAPETERIE DE ROUEN

Parcelle					Aptitude à l'épandage		
Code Scara	Nom de la parcelle	Surface (ha)	Commune	Entrée dans le périmètre	Classe 0 (ha)	Classe 1 (ha)	Classe 2 (ha)
2755688001	GEB 11	7.95	PUCHAY	11/10/2016			7.95
2755688002	GEB 01	2.61	PUCHAY	11/10/2016			2.61
2755688004	GEB 04	11.47	PUCHAY	29/07/2016	1.74		9.73
2755688005	GEB 10	28.61	PUCHAY	11/10/2016	0.62		27.99
2755688007	GEB 02	29.61	PUCHAY	11/10/2016	0.21		29.40
2755688008	GEB 06	1.01	PUCHAY	11/10/2016	0.15		0.86
2755688009	GEB 09	8.18	PUCHAY	29/07/2016			8.18
2755688010	GEB 08	3.10	PUCHAY	11/10/2016			3.10
2755688123	GEB 12	8.19	PUCHAY	29/07/2016			8.19
2755688363	GEB 03	24.50	PUCHAY	29/07/2016	1.17		23.33
2755688503	GEB 05	5.40	PUCHAY	29/07/2016			5.40
2755688703	GEB 07	9.78	PUCHAY	29/07/2016	0.40		9.38
TOTAL		**140,41**			**4,30**		**136,11**

SEDE ENVIRONNEMENT, Agence Normandie, Mach 4, Avenue des Hauts-Grigneux, F-76410 BIHOREL
Tel : 02 35 12 85 00 Fax : 02 35 67 51 77

© Suivra

FICHE PARCELLAIRE PAR EXPLOITATION

Raison sociale : BOUFFARD SEBASTIEN
Commune du siège : BUIS-SUR-DAMVILLE
Périmètre : EUROPAC – PAPETERIE DE ROUEN

Parcelle					Aptitude à l'épandage		
Code Suivra	Nom de la parcelle	Surface (ha)	Commune	Entrée dans le périmètre	Classe 0 (ha)	Classe 1 (ha)	Classe 2 (ha)
279137001	SBF 01	16.03	BUIS-SUR-DAMVILLE	06/09/2016	0.21		15.81
279137002	SBF 02	3.52	BUIS-SUR-DAMVILLE	06/09/2016	0.42		3.10
279137003	SBF 03	20.00	BUIS-SUR-DAMVILLE	01/08/2016			20.00
279137004	SBF 04	12.92	BUIS-SUR-DAMVILLE	01/08/2016	1.27		11.65
279137005	SBF 05	5.02	BUIS-SUR-DAMVILLE	01/08/2016	0.12		4.90
TOTAL		**58,48**			**2,02**		**56,46**

SEDE ENVIRONNEMENT, Agence Normandie , Mach 4, Avenue des Hauts-Grigneux, F-76420 BIHOREL
Tel : 02 35 12 85 00 Fax : 02 35 61 81 77

© Suivra

FICHE PARCELLAIRE PAR EXPLOITATION

Raison sociale : CLUZEL GUILLAUME
Commune du siège : FOURMETOT
Périmètre : EUROPAC – PAPETERIE DE ROUEN

Parcelle					Aptitude à l'épandage		
Code Suivre	Nom de la parcelle	Surface (ha)	Commune	Entrée dans le périmètre	Classe 0 (ha)	Classe 1 (ha)	Classe 2 (ha)
2780029002	CLU 2	5.94	TROUVILLE-LA-HALLE	07/06/2011	0.70		5.24
2780029003	CLU 3	11.27	BOURNEVILLE-SAINTE-CROIX	07/06/2011	0.19		11.08
2780029004	CLU 4	7.53	BOURNEVILLE-SAINTE-CROIX	07/06/2011			7.53
2780029005	CLU 5	19.49	BOURNEVILLE-SAINTE-CROIX	07/06/2011	0.76		18.73
2780029007	CLU 7	6.98	FOURMETOT	07/06/2011			6.98
2780029008	CLU 8	23.29	BOURNEVILLE-SAINTE-CROIX	07/06/2011	0.47		22.82
2780029009	CLU 9	3.60	FOURMETOT	07/06/2011	0.27		3.33
2780029010	CLU 10	3.04	TROUVILLE-LA-HALLE	07/06/2011	0.25		2.79
2780029011	CLU 11	16.77	FOURMETOT	07/06/2011	0.49		15.28
2780029012	CLU 12	4.36	SAINT-THURIEN	07/06/2011	1.40		2.94
TOTAL		**101.17**			**4.53**		**96.92**

SEDE ENVIRONNEMENT, Agence Normandie , Mach 4, Avenue des Hauts-Grigneux, F-76420 BIHOREL
Tel : 02 35 12 95 00 Fax : 02 35 61 81 77

FICHE PARCELLAIRE PAR EXPLOITATION

Raison sociale : DUBUC CHRISTOPHE
Commune du siège : HENNEZIS
Périmètre : EUROPAC - PAPETERIE DE ROUEN

Parcelle					Aptitude à l'épandage		
Code Suivra	Nom de la parcelle	Surface (ha)	Commune	Entrée dans le périmètre	Classe 0 (ha)	Classe 1 (ha)	Classe 2 (ha)
2750001001	WFA 01	5,79	HENNEZIS	13/10/2016			5,79
2750001002	WFA 02	2,08	HENNEZIS	13/10/2016	0,53		1,55
2750001003	WFA 03	1,99	HENNEZIS	13/10/2016			1,99
2750001004	WFA 04	23,70	HENNEZIS	13/10/2016			23,70
2750001005	WFA 05	3,32	HENNEZIS	13/10/2016			3,32
2750001006	WFA 06	3,29	HENNEZIS	13/10/2016			3,29
TOTAL		**40,17**			**0,53**		**39,64**

SEDE ENVIRONNEMENT, Agence Normandie , Mach 4, Avenue des Hauts-Grigneux, F-76420 BIHOREL
Tel : 02 35 12 85 00 Fax : 02 35 51 91 77

© Suivra

FICHE PARCELLAIRE PAR EXPLOITATION

Raison sociale : EARL DE CRIQUETOT
Commune du siège : VILLETTES
Périmètre : EUROPAC - PAPETERIE DE ROUEN

Parcelle					Aptitude à l'épandage		
Code Suivra	Nom de la parcelle	Surface (ha)	Commune	Entrée dans le périmètre	Classe 0 (ha)	Classe 1 (ha)	Classe 2 (ha)
2758324001	CR 01 A	16.81	VILLETTES	06/10/2016			16.81
2758324002	CR 01 B	9.81	ECQUETOT	06/10/2016			9.81
2758324003	CR 03	15.56	VILLETTES	06/10/2016	0.15		15.39
2758324004	CR 04	2.13	VILLETTES	06/10/2016			2.13
2758324005	CR 05	7.26	VILLETTES	06/10/2016			7.26
2758324006	CR 06	9.65	QUITTEBEUF	06/10/2016			9.65
2758324007	CR 07	7.11	ECQUETOT	06/10/2016	0.31		6.81
2758324008	CR 08	1.62	FEUGUEROLLES	27/07/2016			1.62
TOTAL		**69,77**			**0,46**		**69,31**

SEDE ENVIRONNEMENT, Agence Normande , Mach 4, Avenue des Hauts-Grigneux, F-76420 BIHOREL
Tel : 02 35 12 95 00 Fax : 02 35 61 81 77

© Suivra

FICHE PARCELLAIRE PAR EXPLOITATION

Raison sociale : EARL DE LA FERME DU CHATEAU
Commune du siège : MESNIL-VERCLIVES
Périmètre : EUROPAC - PAPETERIE DE ROUEN

Parcelle					Aptitude à l'épandage		
Code Suivra	Nom de la parcelle	Surface (ha)	Commune	Entrée dans le périmètre	Classe 0 (ha)	Classe 1 (ha)	Classe 2 (ha)
2700300001	DCK 01	27,57	MESNIL-VERCLIVES	10/10/2016			27,57
2700300002	DCK 02	33,30	MESNIL-VERCLIVES	10/10/2016			33,30
2700300003	DCK 03	36,39	MESNIL-VERCLIVES	10/10/2016	0,87		35,52
2700300004	DCK 04	18,84	MESNIL-VERCLIVES	10/10/2016			18,84
2700300005	DCK 05	15,96	MESNIL-VERCLIVES	10/10/2016	7,67		8,29
2700300006	DCK 06	79,85	FABICEAUX	10/10/2016	0,70		79,15
TOTAL		**211,91**			**9,24**		**202,67**

FICHE PARCELLAIRE PAR EXPLOITATION

Raison sociale : EARL DE LA FORGE
Commune du siège : SAINT-MARDS-DE-BLACARVILLE
Périmètre : EUROPAC - PAPETERIE DE ROUEN

Parcelle					Aptitude à l'épandage		
Code Suivre	Nom de la parcelle	Surface (ha)	Commune	Entrée dans le périmètre	Classe 0 (ha)	Classe 1 (ha)	Classe 2 (ha)
2741101001	FOR 01	13.51	SAINT-MARDS-DE-BLACARVILLE	19/05/2014	0.40		13.11
2741101002	FOR 02	43.60	SAINT-MARDS-DE-BLACARVILLE	19/05/2014	3.33		40.27
2741101003	FOR 05	9.83	SAINT-THURIEN	19/05/2014	0.91		8.92
2741101004	FOR 08	5.04	MANNEVILLE-SUR-RISLE	19/05/2014	0.40		4.64
2741101005	FOR 09	2.94	MANNEVILLE-SUR-RISLE	19/05/2014	0.10		2.84
2741101006	FOR 10	30.76	MORNINVILLE-SUR-RISLE	19/05/2014	1.40		29.36
TOTAL		**101,98**			**6,64**		**95,34**

SCDE ENVIRONNEMENT, Agence Normande : Mazili 4, Avenue des Hauts-Grignaux, F-76420 BIHOREL
Tel : 02 35 12 85 00 Fax : 02 35 61 61 77

FICHE PARCELLAIRE PAR EXPLOITATION

Raison sociale : EARL DE LA GIROTERIE
Commune du siège : SELLES
Périmètre : EUROPAC – PAPETERIE DE ROUEN

Parcelle					Aptitude à l'épandage		
Code Suivra	Nom de la parcelle	Surface (ha)	Commune	Entrée dans le périmètre	Classe 0 (ha)	Classe 1 (ha)	Classe 2 (ha)
278001 5001	KEM 1	7,19	MARTAINVILLE	06/06/2011	0,88		6,31
278001 5002	KEM 2	6,92	LA POTERIE-MATHIEU	06/06/2011	0,28		6,64
278001 5003	KEM 3	3,73	TOURVILLE-SUR-PORT-AUX-PERCHES	06/06/2011			3,73
278001 5004	KEM 4	1,28	SAINT-SIMÉON	06/06/2011			1,28
278001 5006	KEM 6	2,00	ÉPAIGNES	06/06/2011	0,32		1,68
278001 5007	KEM 7	2,54	SAINT-SIMÉON	06/06/2011	1,10		1,44
278001 5008	KEM 8	3,40	SAINT-SIMÉON	06/06/2011	0,40		3,00
278001 5009	KEM 9	4,06	SAINT-SIMÉON	06/06/2011	0,80		3,26
278001 5011	KEM 11	16,45	SELLES	06/06/2011	2,20		14,25
278001 5012	KEM 12	1,56	SELLES	06/06/2011	1,56		
278001 5013	KEM 13	4,00	SELLES	06/06/2011	0,20		3,80
278001 5015	KEM 15	12,07	ÉPAIGNES	06/06/2011	3,70		8,37
278001 5016	KEM 16	7,11	LA POTERIE-MATHIEU	06/06/2011	0,40		6,71
278001 5018	KEM 18	2,06	LA POTERIE-MATHIEU	06/06/2011			2,06
278001 5019	KEM 19	13,31	ÉPAIGNES	06/06/2011	0,73		12,58
278001 5020	KEM 20	9,83	ÉPAIGNES	06/06/2011			9,83
278001 5022	KEM 22	2,22	ÉPAIGNES	06/06/2011			2,22
278001 5024	KEM 24	4,23	ÉPAIGNES	06/06/2011			4,23
278001 5025	KEM 25	11,70	SELLES	06/06/2011	1,90		9,80
278001 5028	KEM 28	4,00	ÉPAIGNES	06/06/2011	0,03		4,97

SEDE ENVIRONNEMENT, Agence Normandie , Mach 4, Avenue des Hauts Grigneux, F-76420 BIHOREL
Tel : 02 35 12 85 00 Fax : 02 35 61 81 77

© Suivra

FICHE PARCELLAIRE PAR EXPLOITATION

Raison sociale : EARL DE LA GIROTERIE
Commune du siège : SELLES
Périmètre : EUROPAC - PAPETERIE DE ROUEN

Parcelle					Aptitude à l'épandage		
Code Sdara	Nom de la parcelle	Surface (ha)	Commune	Entrée dans le périmètre	Classe 0 (ha)	Classe 1 (ha)	Classe 2 (ha)
278001502?	KEM 27	0,36	ÉPAGNES	06/06/2011			0,36
278001502?	KEM 28	2,50	ÉPAGNES	06/06/2011	0,29		2,21
278001502?	KEM 29	7,39	VANNECROCQ	06/06/2011	0,50		6,89
278001503?	KEM 30	12,07	ÉPAGNES	06/06/2011	1,06		11,01
278001503?	KEM 31	1,38	ÉPAGNES	06/06/2011	1,38		
278001503?	KEM 33	8,46	ÉPAGNES	06/06/2011	0,82		7,65
278001503?	KEM 34	1,70	SELLES	06/06/2011			1,70
278001503?	KEM 35	5,64	VANNECROCQ	06/06/2011	0,34		5,30
278001503?	KEM 12b	0,70	SELLES	20/05/2014	0,13		0,57
278001503?	KEM 21	4,12	ÉPAGNES	20/05/2014			4,12
278001503?	KEM 23	1,28	ÉPAGNES	20/05/2014	0,10		1,18
278001503?	KEM 40	1,33	SELLES	20/05/2014	0,50		0,83
278001504?	KEM 7b	3,90	SAINT-SIMÉON	20/05/2014			3,90
TOTAL		**171,15**			**20,52**		**150,61**

SEDE ENVIRONNEMENT, Agence Normande , Mech 4, Avenue des Hauts-Grigneux, F-76430 SAINTORIL
Tél : 02 35 12 85 00 Fax : 02 35 61 81 77

© Suivra

FICHE PARCELLAIRE PAR EXPLOITATION

Raison sociale : EARL DE LA QUENOTERIE
Commune du siège : SAINT-ÉTIENNE-L'ALLIER
Périmètre : EUROPAC - PAPETERIE DE ROUEN

Parcelle					Aptitude à l'épandage		
Code Suivra	Nom de la parcelle	Surface (ha)	Commune	Entrée dans le périmètre	Classe 0 (ha)	Classe 1 (ha)	Classe 2 (ha)
2759217001	QUE 1	11,62	LA NOE-POULAIN	19/05/2014	0,75		10,87
2759217002	QUE 2	10,00	SAINT-ETIENNE-L'ALLIER	19/05/2014	0,88		9,12
2759217003	QUE 3a	12,65	LA NOE-POULAIN	19/05/2014	0,30		12,35
2759217004	QUE 3b	0,95	LA POTERIE-MATHIEU	19/05/2014			0,95
2759217005	QUE 4	18,60	LA POTERIE-MATHIEU	19/05/2014			18,60
TOTAL		**53,82**			**1,93**		**51,89**

SEDE ENVIRONNEMENT, Agence Normandie , Mach 4, Avenue des Hauts-Grigneux, F-76420 BIHOREL
Tel : 02 35 12 85 00 Fax : 02 35 61 81 77

© Suivra

FICHE PARCELLAIRE PAR EXPLOITATION

Raison sociale : EARL DE LA ROCHELLE
Commune du siège : ÉPAIGNES
Périmètre : EUROPAC - PAPETERIE DE ROUEN

Parcelle					Aptitude à l'épandage		
Code Suivra	Nom de la parcelle	Surface (ha)	Commune	Entrée dans le périmètre	Classe 0 (ha)	Classe 1 (ha)	Classe 2 (ha)
278002A001	PES 1	9.53	ÉPAIGNES	07/06/2011	0.41		9.12
278002A002	PES 2	13.81	ÉPAIGNES	07/06/2011	0.68		13.13
278002A008	PES 8	8.94	ÉPAIGNES	07/06/2011	1.40		7.54
278002A013	PES 13	2.61	ÉPAIGNES	07/06/2011			2.61
278002A014	PES 14	4.40	ÉPAIGNES	07/06/2011			4.40
278002A017	PES 17	6.50	FRESNE-CAUVERVILLE	07/06/2011			6.50
TOTAL		**41.79**			**2.49**		**39.30**

SEDE ENVIRONNEMENT, Agence Normandie , Mach 4, Avenue des Hauts-Ongrieux, F-76420 BIHOREL
Tel : 02 35 12 85 00 Fax : 02 35 61 81 77

FICHE PARCELLAIRE PAR EXPLOITATION

Raison sociale : EARL DE LA VERONNE
Commune du siège : SAINT-ÉTIENNE-L'ALLIER
Périmètre : EUROPAC - PAPETERIE DE ROUEN

Parcelle					Aptitude à l'épandage		
Code Suivra	Nom de la parcelle	Surface (ha)	Commune	Entrée dans le périmètre	Classe 0 (ha)	Classe 1 (ha)	Classe 2 (ha)
2780021001	VER 1	18,92	CAMPIGNY	06/06/2011	0,25		18,67
2780021002	VER 2	12,82	CAMPIGNY	06/06/2011	0,58		12,24
2780021003	VER 3	5,56	CAMPIGNY	06/06/2011			5,56
2780021004	VER 4	8,88	SAINT-PIERRE-DES-IFS	06/06/2011	3,40		5,48
2780021005	VER 5	23,12	SAINT-GEORGES-DU-VIÈVRE	06/06/2011	1,30		21,82
2780021006	VER 6	1,73	SAINT-ÉTIENNE-L'ALLIER	06/06/2011			1,73
2780021007	VER 7	7,30	SAINT-GEORGES-DU-VIÈVRE	06/06/2011	0,50		6,80
TOTAL		**78,43**			**6,23**		**72,30**

SEDE ENVIRONNEMENT, Agence Normandie , Mach 4, Avenue des Hauts-Grigneux, F-76420 BIHOREL
Tel : 02 35 12 85 00 Fax : 02 35 61 81 77

© Suivra

FICHE PARCELLAIRE PAR EXPLOITATION

Raison sociale : EARL DE L'EPINE
Commune du siège : SAINT-AUBIN-DE-SCELLON
Périmètre : EUROPAC - PAPETERIE DE ROUEN

Parcelle					Aptitude à l'épandage		
Code Suivra	Nom de la parcelle	Surface (ha)	Commune	Entrée dans le périmètre	Classe 0 (ha)	Classe 1 (ha)	Classe 2 (ha)
2709437003	GEE 03	12,18	PIENCOURT	27/07/2016	0,16		12,02
2709437004	GEE 04	18,78	PIENCOURT	27/07/2016			18,78
2709437005	GEE 05	2,49	SAINT-AUBIN-DE-SCELLON	27/07/2016			2,49
2709437006	GEE 06	16,72	SAINT-AUBIN-DE-SCELLON	27/07/2016			16,72
2709437007	GEE 07	7,71	SAINT-AUBIN-DE-SCELLON	27/07/2016	0,50		7,21
2709437008	GEE 08	33,50	SAINT-AUBIN-DE-SCELLON	27/07/2016	0,10		33,40
2709437009	GEE 09	2,60	SAINT-AUBIN-DE-SCELLON	27/07/2016			2,60
2709437010	GEE 10	9,54	SAINT-AUBIN-DE-SCELLON	27/07/2016	0,76		8,78
2709437012	GEE 12	3,54	SAINT-AUBIN-DE-SCELLON	27/07/2016			3,54
2709437015	GEE 15	24,48	FONTAINE-LA-LOUVET	27/07/2016	0,65		23,83
2709437017	GEE 17	7,98	FONTAINE-LA-LOUVET	27/07/2016			7,98
2709437018	GEE 18	16,37	FONTAINE-LA-LOUVET	12/09/2016	1,53		14,84
2709437019	GEE 19	2,71	CRUCOURT	27/07/2016	2,71		
2709437020	GEE 20	1,56	THIBERVILLE	27/07/2016			1,56
2709437021	GEE 21	2,85	THIBERVILLE	27/07/2016			2,85
2709437024	GEE 24	4,99	FONTAINE-LA-LOUVET	27/07/2016			4,99
2709437025	GEE 25	1,78	THIBERVILLE	27/07/2016	0,63		1,15
2709437026	GEE 26	7,38	NOAROS	27/07/2016			7,38
2709437032	GEE 32	8,33	LIEUREY	27/07/2016			8,33
2709437033	GEE 33	4,82	SAINT-AUBIN-DE-SCELLON	27/07/2016	0,43		4,39

SEDE ENVIRONNEMENT, Agence Normandie , Mach 4, Avenue des Hauts-Grigneux, F-76420 BIHOREL
Tel : 02 35 12 85 00 Fax : 02 35 61 81 77

© Suivra

FICHE PARCELLAIRE PAR EXPLOITATION

Raison sociale : EARL DE L'EPINE
Commune du siège : SAINT-AUBIN-DE-SCELLON
Périmètre : EUROPAC - PAPETERIE DE ROUEN

Parcelle					Aptitude à l'épandage		
Code Sisera	Nom de la parcelle	Surface (ha)	Commune	Entrée dans le périmètre	Classe 0 (ha)	Classe 1 (ha)	Classe 2 (ha)
2709437036	GEE 35	2,41	ERREVILLE-EN-LIEUVIN	27/07/2016			2,41
2709437036	GEE 36	5,88	MENCOURT	27/07/2016			5,88
2709437038	GEE 38	5,86	ERREVILLE-EN-LIEUVIN	27/07/2016	0,45		5,41
2709437039	GEE 39	2,72	MENCOURT	27/07/2016	0,55		2,17
TOTAL		**211,08**			**8,57**		**202,51**

FICHE PARCELLAIRE PAR EXPLOITATION

Raison sociale : EARL DES AUTHIEUX
Commune du siège : LES AUTHIEUX
Périmètre : EUROPAC - PAPETERIE DE ROUEN

Parcelle					Aptitude à l'épandage		
Code Suivre	Nom de la parcelle	Surface (ha)	Commune	Entrée dans le périmètre	Classe 0 (ha)	Classe 1 (ha)	Classe 2 (ha)
2745612500	SAD 500	8,87	MESNILS-SUR-ITON	29/07/2016			8,87
2745612501	SAD 501	30,70	SAINTE-MARIE-D'ATTEZ	29/07/2016	0,46		30,24
2745612503	SAD 502 A	1,35	MESNILS-SUR-ITON	29/07/2016	0,36		1,00
2745612504	SAD 502 B	0,36	SAINTE-MARIE-D'ATTEZ	29/07/2016			0,36
2745612505	SAD 505	2,37	MESNILS-SUR-ITON	29/07/2016			2,37
2745612506	SAD 506	2,07	SAINTE-MARIE-D'ATTEZ	29/07/2016			2,07
2745612507	SAD 507	9,51	SAINTE-MARIE-D'ATTEZ	29/07/2016	0,96		8,55
2745612510	SAD 508	5,48	SAINTE-MARIE-D'ATTEZ	29/07/2016			5,48
2745612540	SAD 504	8,56	SAINTE-MARIE-D'ATTEZ	29/07/2016	0,67		7,89
TOTAL		69,10			2,25		66,85

SEDE ENVIRONNEMENT, Agence Normandie , Mach 4, Avenue des Hauts-Grigneux, F-76420 BIHOREL
Tel : 02 35 12 85 00 Fax : 02 35 61 61 77

© Suivre

FICHE PARCELLAIRE PAR EXPLOITATION

Raison sociale : EARL DES BRUYERES
Commune du siège : VAL-D'ORGER
Périmètre : EUROPAC - PAPETERIE DE ROUEN

Parcelle					Aptitude à l'épandage		
Code Suivra	Nom de la parcelle	Surface (ha)	Commune	Entrée dans le périmètre	Classe 0 (ha)	Classe 1 (ha)	Classe 2 (ha)
274861002	REQ 06	77,17	MENESQUEVILLE	03/08/2016	1,39		75,79
274861004	REQ 04	11,75	VAL-D'ORGER	03/08/2016	1,11		10,64
274861005	REQ 05	19,76	VAL-D'ORGER	26/07/2016	0,19		19,57
274861008	REQ 07 A	14,55	MENESQUEVILLE	03/08/2016	0,17		14,38
274861010	REQ 10 A	54,06	TOUFFREVILLE	03/08/2016			54,06
274861011	REQ 07 B	14,43	VAL-D'ORGER	03/08/2016	0,56		13,87
274861012	REQ 12	3,69	FRESNE-L'ARCHEVEQUE	26/07/2016	0,15		3,44
274861109	REQ 10 B	12,79	VAL-D'ORGER	03/08/2016			12,79
274861110	REQ 11	15,06	FRESNE-L'ARCHEVEQUE	26/07/2016			15,06
274861210	REQ 05 A	3,91	TOUFFREVILLE	26/07/2016			3,91
274861620	REQ 06 B	17,92	VAL-D'ORGER	26/07/2016			17,92
TOTAL		**244,90**			**2,56**		**242,43**

FICHE PARCELLAIRE PAR EXPLOITATION

Raison sociale : EARL DES PETITS IPS
Commune du siège : BUREY
Périmètre : EURGPAC - PAPETERIE DE ROUEN

Parcelle					Aptitude à l'épandage		
Code Suivra	Nom de la parcelle	Surface (ha)	Commune	Entrée dans le périmètre	Classe 0 (ha)	Classe 1 (ha)	Classe 2 (ha)
2760307001	WIL 01	29.15	BUREY	12/09/2016			29.15
2760307003	WIL 03	38.94	BUREY	12/09/2016	0.08		38.36
2760307004	WIL 04	22.31	BUREY	12/09/2016	1.90		20.41
2760307007	WIL 07	2.90	LOUVERSEY	12/09/2016			2.90
2760307009	WIL 09	8.81	LOUVERSEY	28/07/2016	0.30		8.51
2760307010	WIL 10	17.40	LOUVERSEY	12/09/2016	2.41		14.99
2760307012	WIL 12	4.46	FAVEROLLES-LA-CAMPAGNE	12/09/2016	0.11		4.35
2760307013	WIL 13	4.82	FAVEROLLES-LA-CAMPAGNE	12/09/2016			4.82
2760307014	WIL 14	3.00	FAVEROLLES-LA-CAMPAGNE	28/07/2016			3.00
2760307015	WIL 15	0.37	LOUVERSEY	28/07/2016	0.18		0.19
2760307016	WIL 16	0.53	LOUVERSEY	28/07/2016			0.53
2760307017	WIL 17	0.58	FAVEROLLES-LA-CAMPAGNE	28/07/2016			0.58
2760307111	WIL 11 A	0.26	SAINT-ELIER	28/07/2016	0.11		0.15
2760307112	WIL 11 B	4.50	BUREY	28/07/2016			4.50
2760307201	WIL 02 A	40.37	LOUVERSEY	28/07/2016	12.83		27.54
2760307202	WIL 02 B	0.64	BUREY	28/07/2016	0.32		0.32
2760307801	WIL 08 A	6.46	FAVEROLLES-LA-CAMPAGNE	28/07/2016			6.46
2760307802	WIL 08 B	1.37	BUREY	28/07/2016			1.37
2760307803	WIL 08 C	17.29	LOUVERSEY	28/07/2016	0.21		17.08

FICHE PARCELLAIRE PAR EXPLOITATION

Raison sociale : EARL DES PETITS IFS
Commune du siège : BUREY
Périmètre : EUROPAC - PAPETERIE DE ROUEN

Parcelle					Aptitude à l'épandage		
Code Suivra	Nom de la parcelle	Surface (ha)	Commune	Entrée dans le périmètre	Classe 0 (ha)	Classe 1 (ha)	Classe 2 (ha)
TOTAL		203,83			18,95		184,88

SEDE ENVIRONNEMENT, Agence Normandie , Mech 4, Avenue des Hauts-Grigneux, F-76420 BIHOREL
Tel : 02 35 12 95 00 Fax : 02 35 61 81 77

© Suivra

FICHE PARCELLAIRE PAR EXPLOITATION

Raison sociale : EARL DES 7 EPIS
Commune du siège : LES BOTTEREAUX
Périmètre : EUROPAC - PAPETERIE DE ROUEN

Parcelle					Aptitude à l'épandage		
Code Suivra	Nom de la parcelle	Surface (ha)	Commune	Entrée dans le périmètre	Classe 0 (ha)	Classe 1 (ha)	Classe 2 (ha)
2759670001	BOK 01	19.29	LES BOTTEREAUX	01/08/2015	9.17		10.12
2759670002	BOK 02	13.50	JUIGNETTES	28/07/2016	6.23		7.36
2759670003	BOK 03	26.42	JUIGNETTES	06/10/2016	4.71		23.71
2759670004	BOK 11	11.77	JUIGNETTES	06/10/2016	1.25		10.52
2759670005	BOK 19	10.15	JUIGNETTES	06/10/2016	0.82		9.33
2759670006	BOK 06	7.18	JUIGNETTES	06/10/2016	4.46		2.72
2759670007	BOK 07	10.01	SAINT-ANTONIN-DE-SOMMAIRE	28/07/2016	1.29		8.72
2759670008	BOK 08	4.46	LES BOTTEREAUX	28/07/2016	1.16		3.30
2759670009	BOK 12	11.95	JUIGNETTES	06/10/2016	0.82		11.13
2759670012	BOK 05	8.87	LES BOTTEREAUX	06/10/2016	0.51		8.36
2759670013	BOK 10	4.00	LES BOTTEREAUX	06/11/2016	0.92		3.08
2759670014	BOK 14	4.07	JUIGNETTES	28/07/2016			4.07
2759670015	BOK 15	5.28	LES BOTTEREAUX	06/10/2016	1.23		4.05
2759670017	BOK 18	6.22	LES BOTTEREAUX	06/10/2016			6.22
2759670021	BOK 21	12.04	LES BOTTEREAUX	01/08/2016	0.97		11.08
2759670022	BOK 22	2.21	JUIGNETTES	28/07/2016	2.21		
2759670133	BOK 13	9.40	JUIGNETTES	28/07/2016	1.20		8.20
2759670163	BOK 16	32.27	LES BOTTEREAUX	28/07/2016	7.56		24.71
2759670173	BOK 17	7.26	LES BOTTEREAUX	28/07/2016	7.26		
2759670001	BOK 20 A	33.75	LES BOTTEREAUX	28/07/2016	1.01		32.74

SEDE ENVIRONNEMENT, Agence Normande , Mach 4, Avenue des Hauts-Grigneux, F-76400 BIHOREL
Tel : 02 35 12 85 00 Fax : 02 35 61 81 77

© Suivra

FICHE PARCELLAIRE PAR EXPLOITATION

Raison sociale : EARL DES 7 EPIS
Commune du siège : LES BOTTEREAUX
Périmètre : EUROPAC – PAPETERIE DE ROUEN

Parcelle					Aptitude à l'épandage		
Code Suivre	Nom de la parcelle	Surface (ha)	Commune	Entrée dans le périmètre	Classe 0 (ha)	Classe 1 (ha)	Classe 2 (ha)
2759670202	BCK 20 B	1,48	JUIGNETTES	26/07/2016	0,89		0,59
2759670201	BCK 09 A	18,44	LES BOTTEREAUX	26/07/2016	1,46		16,98
2759670302	BCK 09 B	0,98	SAINT-ANTONIN-DE-SOMMAIRE	26/07/2016			0,98
2759670403	BCK 04	9,89	SAINT-ANTONIN-DE-SOMMAIRE	26/07/2016	1,47		8,42
TOTAL		**272,47**			**49,97**		**222,50**

FICHE PARCELLAIRE PAR EXPLOITATION

Raison sociale : EARL DU BAS CIERREY
Commune du siège : HENNEZIS
Périmètre : EUROPAC - PAPETERIE DE ROUEN

Parcelle					Aptitude à l'épandage		
Code Suivra	Nom de la parcelle	Surface (ha)	Commune	Entrée dans le périmètre	Classe 0 (ha)	Classe 1 (ha)	Classe 2 (ha)
2739029001	LBC 01 A	14,30	BONCOURT	12/09/2016			14,30
2739029002	LBC 00 A	3,66	CIERREY	12/09/2016			3,66
2739029003	LBC 02	9,41	CIERREY	12/09/2016	0,16		9,25
2739029006	LBC 06	41,05	CIERREY	12/09/2016			41,05
2739029007	LBC 07	0,54	CIERREY	12/09/2016	0,28		0,26
2739029008	LBC 08	2,56	CIERREY	12/09/2016	0,19		2,37
2739029009	LBC 09	5,03	LE CORMIER	12/09/2016			5,03
2739029010	LBC 10	2,15	LE CORMIER	12/09/2016			2,15
2739029011	LBC 11	5,90	MISERIEY	12/09/2016			5,90
2739029012	LBC 12	0,44	MISERIEY	12/09/2016			0,44
2739029013	LBC 13 A	2,98	FITERNY	12/09/2016			2,98
2739029014	LBC 14	5,71	LE VIEIL-EVREUX	12/09/2016			5,71
2739029015	LBC 15	9,19	GAUCIEL	12/09/2016			9,19
2739029016	LBC 16	12,93	GAUCIEL	12/09/2016			12,93
2739029017	LBC 17	36,76	GAUCIEL	12/09/2016	0,56		36,21
2739029018	LBC 18	26,58	GAUCIEL	12/09/2016			26,58
2739029019	LBC 19	16,70	GAUCIEL	12/09/2016			16,70
2739029100	LBC 01 B	0,45	CIERREY	12/09/2016			0,45
2739029130	LBC 13 B	9,44	SAINT-GERMAIN-DE-FIENNEY	12/09/2016			9,44
2739029200	LBC 02 B	1,90	MISERIEY	12/09/2016			1,90

SEDE ENVIRONNEMENT, Agence Normandie, Mach 4, Avenue des Hauts-Grigneux, F-76420 BIHOREL
Tel : 02 35 12 85 00 Fax : 02 35 61 81 77

© Suivra

FICHE PARCELLAIRE PAR EXPLOITATION

Raison sociale : EARL DU BAS CIERREY
Commune du siège : HENNEZIS
Périmètre : EUROPAC - PAPETERIE DE ROUEN

Parcelle					Aptitude à l'épandage		
Code Suivra	Nom de la parcelle	Surface (ha)	Commune	Entrée dans le périmètre	Classe 0 (ha)	Classe 1 (ha)	Classe 2 (ha)
TOTAL		207,98			1,18		206,80

SEDE ENVIRONNEMENT, Agence Normandie, Mach 4, Avenue des Hauts-Grignoux, F-76430 BIHOREL
Tel : 02 35 12 85 00 Fax : 02 35 51 81 77

© Suivra

FICHE PARCELLAIRE PAR EXPLOITATION

Raison sociale : EARL DU MARRONNIER
Commune du siège : ILLIERS-L'ÉVÊQUE
Périmètre : EUROPAC - PAPETERIE DE ROUEN

Parcelle					Aptitude à l'épandage		
Code Suivre	Nom de la parcelle	Surface (ha)	Commune	Entrée dans le périmètre	Classe 0 (ha)	Classe 1 (ha)	Classe 2 (ha)
2755267001	EMR 01	8,21	COURBEMANCHE	29/07/2016			8,21
2755267003	EMR 03	6,95	COURBEMANCHE	29/07/2016			6,95
2755267004	EMR 04	5,76	ILLIERS-L'ÉVÊQUE	29/07/2016			5,76
2755267005	EMR 05	4,24	ILLIERS-L'ÉVÊQUE	29/07/2016			4,24
2755267006	EMR 06	3,48	ILLIERS-L'ÉVÊQUE	29/07/2016			3,48
2755267007	EMR 07	15,73	ILLIERS-L'ÉVÊQUE	29/07/2016			15,73
2755267008	EMR 08	15,71	ILLIERS-L'ÉVÊQUE	29/07/2016			15,71
2755267012	EMR 12	18,73	ILLIERS-L'ÉVÊQUE	29/07/2016	0,13		18,60
2755267015	EMR 15	15,74	ILLIERS-L'ÉVÊQUE	29/07/2016	0,84		14,90
2755267016	EMR 16	7,55	COURBEMANCHE	29/07/2016			7,55
2755267017	EMR 17	13,05	ILLIERS-L'ÉVÊQUE	29/07/2016			13,05
2755267024	EMR 24	6,98	COURBEMANCHE	29/07/2016			6,98
TOTAL		**121,61**			**0,97**		**121,24**

SEDE ENVIRONNEMENT, Agence Normandie , Bâch 4, Avenue des Hauts-Grigneux, F-76420 BIHOREL
Tél : 02 35 12 80 00 Fax : 02 35 61 80 77

© Suivra

FICHE PARCELLAIRE PAR EXPLOITATION

Raison sociale : EARL FRANCOIS CHEFDEVILLE
Commune du siège : MESNILS-SUR-ITON
Périmètre : EUROPAC – PAPETERIE DE ROUEN

Parcelle					Aptitude à l'épandage		
Code Scimo	Nom de la parcelle	Surface (ha)	Commune	Entrée dans le périmètre	Classe 0 (ha)	Classe 1 (ha)	Classe 2 (ha)
2710684001	FCH 01	1,08	SERIZ	29/07/2016			1,08
2710684002	FCH 02	41,67	SERIZ	29/07/2016	21,92		19,05
2710684003	FCH 03	3,12	LA BOISSIERE	01/08/2016			3,12
2710684004	FCH 04	21,81	SERIZ	29/07/2016			21,81
2710684005	FCH 05	2,83	SERIZ	01/08/2016			2,83
2710684001	FCH 06 A	13,22	BRETAGNOLLES	29/07/2016			13,22
2710684002	FCH 06 B	8,84	MESNILS-SUR-ITON	29/07/2016	0,12		8,72
2710684701	FCH 07	9,58	MESNILS-SUR-ITON	29/07/2016			9,58
TOTAL		**102,55**			**22,04**		**80,51**

FICHE PARCELLAIRE PAR EXPLOITATION

Raison sociale : EARL HAROU
Commune du siège : SAINT-ÉTIENNE-L'ALLIER
Périmètre : EUROPAC – PAPETERIE DE ROUEN

Parcelle					Aptitude à l'épandage		
Code Scara	Nom de la parcelle	Surface (ha)	Commune	Entrée dans le périmètre	Classe 0 (ha)	Classe 1 (ha)	Classe 2 (ha)
2780020001	HAR 1	2,92	LA NOE-POULAIN	06/06/2011	0,49		2,43
2780020002	HAR 2	5,42	LA NOE-POULAIN	06/06/2011	0,68		4,74
2780020004	HAR 4	4,55	SAINT-SIMÉON	06/06/2011	0,42		4,13
2780020005	HAR 5	2,90	SAINT-ÉTIENNE-L'ALLIER	06/06/2011	0,38		2,52
2780020007	HAR 7	46,67	SAINT-ÉTIENNE-L'ALLIER	06/06/2011	2,63		44,04
2780020010	HAR 10	31,14	SAINT-GERMAIN-VILLAGE	06/06/2011	0,80		30,34
2780020021	HAR 21	1,56	SAINT-SIMÉON	27/07/2016			1,56
2780020023	HAR 23	3,12	SAINT-SIMÉON	27/07/2016			3,12
2780020024	HAR 24	3,99	SAINT-SIMÉON	27/07/2016			3,99
2780020201	HAR 20 A	7,22	SAINT-SIMÉON	27/07/2016	0,61		6,61
2780020202	HAR 20 B	0,97	SAINT-MARTIN-SAINT-FIRMIN	27/07/2016	0,52		0,45
2780020221	HAR 22 A	0,11	SAINT-ÉTIENNE-L'ALLIER	27/07/2016			0,11
2780020222	HAR 22 B	7,78	SAINT-MARTIN-SAINT-FIRMIN	27/07/2016	0,28		7,50
TOTAL		**118,35**			**6,81**		**111,54**

SEDE ENVIRONNEMENT, Agence Normandie, Mach 4, Avenue des Hauts-Grigneux, F-76420 BIHOREL
Tél : 02 35 12 85 00 Fax : 02 35 61 81 77

FICHE PARCELLAIRE PAR EXPLOITATION

Raison sociale : EARL HEUGHEBAERT DANIELE PHILIPPE
Commune du siège : LA PYLE
Périmètre : EUROPAC - PAPETERIE DE ROUEN

Parcelle					Aptitude à l'épandage		
Code Suivra	Nom de la parcelle	Surface (ha)	Commune	Entrée dans le périmètre	Classe 0 (ha)	Classe 1 (ha)	Classe 2 (ha)
2757064002	HDP 02	3,90	LA PYLE	28/07/2016			3,90
2757064003	HDP 03	4,45	LA PYLE	28/07/2016	0,19		4,26
2757064006	HDP 04 A	5,04	TOURVILLE-LA-CAMPAGNE	11/10/2016			5,04
2757064007	HDP 07	0,86	LA PYLE	28/07/2016			0,86
2757064022	HDP 22	4,30	AMFREVILLE-SAINT-AMAND	28/07/2016			4,30
2757064023	HDP 23	32,77	TOURVILLE-LA-CAMPAGNE	28/07/2016	0,26		32,51
2757064024	HDP 24	5,30	TOURVILLE-LA-CAMPAGNE	01/08/2016	0,10		5,20
2757064025	HDP 25	12,60	TOURVILLE-LA-CAMPAGNE	11/10/2016			12,60
2757064026	HDP 26	33,74	TOURVILLE-LA-CAMPAGNE	28/07/2016			33,74
2757064028	HDP 28	3,84	ÉPAINES	28/07/2016	0,12		3,72
2757064029	HDP 29	1,71	ÉPAINES	28/07/2016			1,71
2757064030	HDP 30	13,08	ÉPAINES	28/07/2016			13,08
2757064031	HDP 31	6,77	ÉPAINES	28/07/2016			6,77
2757064034	HDP 34	10,44	AMFREVILLE-SAINT-AMAND	28/07/2016	0,17		10,27
2757064038	HDP 38	4,58	LE TRONCQ	01/08/2016			4,58
2757064040	HDP 04 B	9,88	LA PYLE	11/10/2016			9,88
2757064101	HDP 01 A	1,94	LE TRONCQ	28/07/2016			1,94
2757064102	HDP 01 B	11,19	LA PYLE	28/07/2016			11,19
2757064121	HDP 12 A	21,22	VAINNECROCQ	28/07/2016	1,06		20,16
2757064122	HDP 12 B	0,60	ÉPAINES	28/07/2016			0,60

FICHE PARCELLAIRE PAR EXPLOITATION

Raison sociale : EARL HEUGHEBAERT DANIELE PHILIPPE
Commune du siège : LA PYLE
Périmètre : EUROPAC – PAPETERIE DE ROUEN

Parcelle					Aptitude à l'épandage		
Code Sahra	Nom de la parcelle	Surface (ha)	Commune	Entrée dans le périmètre	Classe 0 (ha)	Classe 1 (ha)	Classe 2 (ha)
275706101	HDP 15 A	1.04	EPÊGARD	28/07/2016			1.04
275706102	HDP 15 B	1.38	LE BOSC-DU-THEIL	28/07/2016			1.38
TOTAL		**192.91**			**1.00**		**191.01**

SEDE ENVIRONNEMENT, Agence Normandie , Mach 4, Avenue des Hauts-Grigneux, F-76420 BIHOREL
Tel : 02 35 12 95 00 Fax : 02 35 61 81 77

© Suivra

FICHE PARCELLAIRE PAR EXPLOITATION

Raison sociale : EARL HEUGHEBAERT DV
Commune du siège : LA PYLE
Périmètre : EUROPAC – PAPETERIE DE ROUEN

Parcelle					Aptitude à l'épandage		
Code Sabre	Nom de la parcelle	Surface (ha)	Commune	Entrée dans le périmètre	Classe 0 (ha)	Classe 1 (ha)	Classe 2 (ha)
2758416002	HEU 02	9,67	EPAIGNES	20/09/2016	0,36		9,31
2758416003	HEU 03	4,45	EPAIGNES	20/09/2016	0,90		3,55
2758416004	HEU 04	1,20	EPAIGNES	20/09/2016			1,20
2758416005	HEU 05	0,58	EPAIGNES	20/09/2016			0,58
2758416006	HEU 06	14,49	TOURVILLE-LA-CAMPAGNE	20/09/2016			14,49
2758416007	HEU 07	5,77	LE BOSC-DU-THEIL	20/09/2016			5,77
2758416008	HEU 08 B	21,81	LA PYLE	20/09/2016	1,68		20,13
2758416009	HEU 09	3,01	LA PYLE	20/09/2016			3,01
2758416010	HEU 10	20,59	LA PYLE	20/09/2016			20,59
2758416012	HEU 12	21,23	LA PYLE	20/09/2016	2,61		18,62
2758416014	HEU 14	1,73	LA PYLE	20/09/2016	0,13		1,60
2758416015	HEU 15	0,61	LA PYLE	20/09/2016	0,61		
2758416016	HEU 16	6,42	LE TRONCQ	20/09/2016			6,42
2758416017	HEU 17	0,64	LE BOSC-DU-THEIL	20/09/2016			0,64
2758416018	HEU 18	9,22	EPAIGNES	20/09/2016	2,74		6,48
2758416019	HEU 19	3,20	TOURVILLE-LA-CAMPAGNE	20/09/2016			3,20
2758416020	HEU 20	0,73	LE BOSC-DU-THEIL	20/09/2016			0,73
2758416021	HEU 21	1,69	TOURVILLE-LA-CAMPAGNE	20/09/2016			1,69
2758416080	HEU 08 A	10,20	TOURVILLE-LA-CAMPAGNE	20/09/2016			10,20

SEDE ENVIRONNEMENT, Agence Normandie, Mach 4, Avenue des Hauts-Grigneux, F-76420 BIHOREL
Tel : 02 35 12 85 00 Fax : 02 35 61 81 77

© Suivra

FICHE PARCELLAIRE PAR EXPLOITATION

Raison sociale : EARL HEUCHEBAERT DV
Commune du siège : LA PYLE
Périmètre : EUROPAC - PAPETERIE DE ROUEN

Parcelle					Aptitude à l'épandage		
Code Suivre	Nom de la parcelle	Surface (ha)	Commune	Entrée dans le périmètre	Classe 0 (ha)	Classe 1 (ha)	Classe 2 (ha)
TOTAL		136,54			10,35		126,19

SEDE ENVIRONNEMENT, Agence Normandie , Mech 4, Avenue des Hauts-Grigneux, F-76420 BIHOREL
Tel : 02 35 12 85 00 Fax : 02 35 61 81 77

FICHE PARCELLAIRE PAR EXPLOITATION

Raison sociale : EARL JEAN NOEL LEROUX
Commune du siège : HENNEZIS
Périmètre : EUROPAC - PAPETERIE DE ROUEN

Parcelle					Aptitude à l'épandage		
Code Suivra	Nom de la parcelle	Surface (ha)	Commune	Entrée dans le périmètre	Classe 0 (ha)	Classe 1 (ha)	Classe 2 (ha)
278002001	LER 1	32,20	LES ANDELYS	08/06/2011	0,90		31,30
278002002	LER 2	4,34	CORNY	08/06/2011	4,34		
278002003	LER 3	11,15	HENNEZIS	08/06/2011			11,15
278002004	LER 4	6,58	HENNEZIS	08/06/2011			6,58
278002005	LER 5	3,39	HENNEZIS	08/06/2011	0,17		3,22
278002006	LER 6	1,50	HENNEZIS	08/06/2011	1,50		
278002007	LER 7	3,86	HENNEZIS	08/06/2011	0,00		3,86
278002008	LER 8	14,99	HENNEZIS	08/06/2011			14,99
278002009	LER 9	6,56	HENNEZIS	08/06/2011			6,56
278002010	LER 10	10,09	HENNEZIS	08/06/2011			10,09
278002011	LER 11	4,30	HENNEZIS	08/06/2011			4,30
278002012	LER 12	5,10	HENNEZIS	08/06/2011			5,10
278002013	LER 13	8,98	NOTRE-DAME-DE-L'ISLE	08/06/2011	8,98		
278002014	LER 14	3,02	NOTRE-DAME-DE-L'ISLE	08/06/2011			3,02
278002015	LER 15	4,09	NOTRE-DAME-DE-L'ISLE	08/06/2011			4,09
278002018	LER 18	3,11	NOTRE-DAME-DE-L'ISLE	08/06/2011	0,26		2,85
278002020	LER 20	4,04	NOTRE-DAME-DE-L'ISLE	08/06/2011	4,04		
278002021	LER 21	4,52	NOTRE-DAME-DE-L'ISLE	08/06/2011	0,10		4,42
278002024	LER 24	12,43	NOTRE-DAME-DE-L'ISLE	08/06/2011	0,70		12,73
278002025	LER 25	5,31	NOTRE-DAME-DE-L'ISLE	08/06/2011	0,25		5,06

FICHE PARCELLAIRE PAR EXPLOITATION

Raison sociale : EARL JEAN NOEL LEROUX
Commune du siège : HENNEZIS
Périmètre : EUROPAC - PAPETERIE DE ROUEN

Parcelle					Aptitude à l'épandage		
Code Scimp	Nom de la parcelle	Surface (ha)	Commune	Entrée dans le périmètre	Classe 0 (ha)	Classe 1 (ha)	Classe 2 (ha)
2780032026	LER 26	15,40	NOTRE-DAME-DE-L'ISLE	08/06/2011	2,60		12,80
2780032027	LER 27	7,70	NOTRE-DAME-DE-L'ISLE	08/06/2011			7,70
2780032028	LER 28	9,37	NOTRE-DAME-DE-L'ISLE	08/06/2011			9,37
2780032031	LER 31	4,33	NOTRE-DAME-DE-L'ISLE	08/06/2011	0,21		4,12
2780032032	LER 32	1,21	NOTRE-DAME-DE-L'ISLE	08/06/2011	1,21		
2780032033	LER 33	7,58	NOTRE-DAME-DE-L'ISLE	08/06/2011	7,58		
2780032034	LER 34	4,61	NOTRE-DAME-DE-L'ISLE	08/06/2011			4,61
2780032035	LER 35	3,15	NOTRE-DAME-DE-L'ISLE	08/06/2011			3,15
2780032036	LER 36	5,58	NOTRE-DAME-DE-L'ISLE	08/06/2011			5,58
2780032037	LER 37	1,64	NOTRE-DAME-DE-L'ISLE	08/06/2011			1,64
2780032038	LER 38	0,70	NOTRE-DAME-DE-L'ISLE	08/06/2011	0,70		
2780032040	LER 40	0,43	NOTRE-DAME-DE-L'ISLE	08/06/2011	0,43		
2780032041	LER 41	0,45	NOTRE-DAME-DE-L'ISLE	08/06/2011	0,45		
2780032042	LER 42	7,84	PORT-MORT	08/06/2011			7,84
2780032043	LER 43	3,61	NOTRE-DAME-DE-L'ISLE	08/06/2011	3,61		
2780032044	LER 44	1,60	PORT-MORT	08/06/2011			1,60
2780032045	LER 45	3,53	PORT-MORT	08/06/2011	3,53		
2780032046	LER 46	2,18	NOTRE-DAME-DE-L'ISLE	08/06/2011	2,18		
2780032048	LER 48	4,15	PORT-MORT	08/06/2011	1,15		3,00
2780032049	LER 49	1,88	PORT-MORT	08/06/2011	1,88		

SEDE ENVIRONNEMENT, Agence Normandie , Mesli 4, Avenue des Hauts-Grigneux, F-76420 BIHOREL
Tel : 02 35 12 85 00 Fax : 02 35 61 81 77

FICHE PARCELLAIRE PAR EXPLOITATION

Raison sociale : EARL JEAN NOEL LEROUX
Commune du siège : HENNEZIS
Périmètre : EUROPAC - PAPETERIE DE ROUEN

Parcelle					Aptitude à l'épandage		
Code Scivra	Nom de la parcelle	Surface (ha)	Commune	Entrée dans le périmètre	Classe 0 (ha)	Classe 1 (ha)	Classe 2 (ha)
2780032050	LER 50	0,76	PORT-MORT	08/06/2011	0,76		
2780032052	LER 52	12,26	PORT-MORT	08/06/2011	3,00		9,26
2780032053	LER 53	2,00	PORT-MORT	08/06/2011	0,14		1,86
2780032056	LER 56	1,73	PRESSAGNY-L'ORGUEILLEUX	08/06/2011			1,73
2780032057	LER 57	0,55	PRESSAGNY-L'ORGUEILLEUX	08/06/2011			0,55
2780032058	LER 58	9,33	LES ANDELYS	08/06/2011			9,33
2780032059	LER 59	0,94	PRESSAGNY-L'ORGUEILLEUX	08/06/2011			0,94
2780032060	LER 60	0,64	COURCELLES-SUR-SEINE	08/06/2011	0,64		
2780032063	LER 63	3,53	PORT-MORT	08/06/2011	3,53		
2780032064	LER 64	5,11	PORT-MORT	08/06/2011			5,11
2780032065	LER 65	6,07	PORT-MORT	08/06/2011			6,07
2780032066	LER 66	6,47	PORT-MORT	08/06/2011	0,93		5,47
2780032067	LER 67	6,20	PORT-MORT	08/06/2011	1,00		5,20
2780032068	LER 68	10,86	PORT-MORT	08/06/2011	0,19		10,67
2780032069	LER 69	5,43	NOTRE-DAME-DE-L'ISLE	08/06/2011			5,43
2780032070	LER 70	2,65	NOTRE-DAME-DE-L'ISLE	08/06/2011	2,65		
2780032071	LER 71	6,21	PORT-MORT	08/06/2011	6,21		
2780032084	LER 84	2,41	PORT-MORT	17/06/2011	0,40		2,01
2780032085	LER 85	0,79	PORT-MORT	08/06/2011			0,79

FICHE PARCELLAIRE PAR EXPLOITATION

Raison sociale : EARL JEAN NOEL LEROUX
Commune du siège : HENNEZIS
Périmètre : EUROPAC - PAPETERIE DE ROUEN

Parcelle					Aptitude à l'épandage		
Code Suivra	Nom de la parcelle	Surface (ha)	Commune	Entrée dans le périmètre	Classe 0 (ha)	Classe 1 (ha)	Classe 2 (ha)
TOTAL		320,06			66,62		253,44

SEDE ENVIRONNEMENT, Agence Normandie , Allée 4, Avenue des Hauts-Grigneux, F-76420 BIHOREL
Tel : 02 35 12 85 00 Fax : 02 35 61 81 77

© Suivra

FICHE PARCELLAIRE PAR EXPLOITATION

Raison sociale : EARL JEAN PASCAL ROELENS
Commune du siège : SAINT-JEAN-DE-LA-LÉQUERAYE
Périmètre : EUROPAC – PAPETERIE DE ROUEN

Parcelle					Aptitude à l'épandage		
Code Suivra	Nom de la parcelle	Surface (ha)	Commune	Entrée dans le périmètre	Classe 0 (ha)	Classe 1 (ha)	Classe 2 (ha)
2780010001	ROE 1	10.36	LA POTERIE-MATHIEU	01/06/2011	0.17		10.19
2780010002	ROE 2	17.69	LA POTERIE-MATHIEU	01/06/2011	7.20		10.49
2780010003	ROE 03	19.85	SAINT-ÉTIENNE-L'ALLIER	01/06/2011	0.87		18.98
2780010004	ROE 4	12.74	SAINT-JEAN-DE-LA-LÉQUERAYE	01/06/2011	2.20		10.54
2780010005	ROE 5	15.24	SAINT-JEAN-DE-LA-LÉQUERAYE	01/06/2011	0.40		14.84
2780010006	ROE 6	4.44	LA POTERIE-MATHIEU	01/06/2011	0.15		4.29
2780010007	ROE 7	2.18	SAINT-GEORGES-DU-VIEVRE	01/06/2011	1.26		0.88
2780010008	ROE 8	8.32	SAINT-GEORGES-DU-VIEVRE	01/06/2011	0.10		8.22
2780010012	ROE 12	3.00	SAINT-ÉTIENNE-L'ALLIER	27/07/2016	0.79		2.21
TOTAL		**94.12**			**13.38**		**80.74**

SEDE ENVIRONNEMENT, Agence Normandie , Mach 4, Avenue des Hauts-Grigneux, F-76420 BIHOREL
Tel : 02 35 12 85 00 Fax : 02 35 61 81 77

© Suivra

FICHE PARCELLAIRE PAR EXPLOITATION

Raison sociale : EARL LE BRENON
Commune du siège : LE FAVRIL
Périmètre : EUROPAC - PAPETERIE DE ROUEN

Parcelle					Aptitude à l'épandage		
Code Suivra	Nom de la parcelle	Surface (ha)	Commune	Entrée dans le périmètre	Classe 0 (ha)	Classe 1 (ha)	Classe 2 (ha)
2780025001	VEU 1	14,97	BUSSEY-LE-CHATEL	07/06/2011	2,10		12,27
2780025002	VEB 2	35,21	FOLLEVILLE	07/06/2011	0,43		35,78
2780025007	VEB 7	20,01	LA FEUILLE-DU-BOIS	07/06/2011			20,01
2780025009	VEB 9	12,45	BRANCHBOURG-THEROULDE	07/06/2011	0,26		10,19
2780025016	VEB 16	2,52	FOLLEVILLE	07/06/2011	0,18		2,34
TOTAL		**72,56**			**2,99**		**69,57**

SEDE ENVIRONNEMENT, Agence Normandie , Mach 4, Avenue des Hauts-Grigneux, F-76430 BIHOREL
Tel : 02 35 12 65 00 Fax : 02 35 63 81 77

© Suivra

FICHE PARCELLAIRE PAR EXPLOITATION

Raison sociale : EARL LES COFFRES
Commune du siège : ROUGEMONTIERS
Périmètre : EUROPAC - PAPETERIE DE ROUEN

Parcelle					Aptitude à l'épandage		
Code Suivra	Nom de la parcelle	Surface (ha)	Commune	Entrée dans le périmètre	Classe 0 (ha)	Classe 1 (ha)	Classe 2 (ha)
278003001	COF 1	10,01	BRESTOT	31/05/2011	0,37		9,66
278003002	COF 2	1,57	BRESTOT	31/05/2011	0,14		1,43
278003004	COF 4	1,25	BRESTOT	31/05/2011	0,31		0,94
278003007	COF 7	8,83	ROUGEMONTIERS	31/05/2011	0,53		8,10
278003008	COF 8	5,02	HAUVILLE	31/05/2011	0,16		4,86
278003009	COF 9	3,09	ROUGEMONTIERS	31/05/2011	0,16		2,93
278003010	COF 10	1,51	SAINT-GERMAIN-LA-CAMPAGNE	31/05/2011			1,51
278003012	COF 12	16,84	ROUGEMONTIERS	31/05/2011			16,84
278003013	COF 13	10,39	ROUGEMONTIERS	31/05/2011	0,30		9,89
278003014	COF 14	2,01	ROUGEMONTIERS	31/05/2011			2,01
278003017	COF 17	5,80	ROUGEMONTIERS	31/05/2011	0,65		5,15
278003018	COF 18	5,30	ROUGEMONTIERS	31/05/2011	5,30		
278003031	COF 31	3,67	ETURQUERAYE	31/05/2011	0,27		3,40
278003050	COF 50	7,42	SAINT-GERMAIN-LA-CAMPAGNE	31/05/2011			7,42
278003100	COF 100	7,97	CAPELLE-LES-GRANDS	31/05/2011	0,52		7,45
278003101	COF 101	8,13	CAPELLE-LES-GRANDS	31/05/2011			8,13
TOTAL		**98,62**			**8,90**		**89,72**

SEDE ENVIRONNEMENT, Agence Normandie , Mach 4, Avenue des Hauts Grigneux, F-76420 BIHOREL
Tel : 02 35 12 65 00 Fax : 02 35 61 81 77

© Suivra

FICHE PARCELLAIRE PAR EXPLOITATION

Raison sociale : EARL PASCAL MERCIER
Commune du siège : ILLIERS-L'ÉVÊQUE
Périmètre : EUROPAC - PAPETERIE DE ROUEN

Parcelle					Aptitude à l'épandage		
Code Solvra	Nom de la parcelle	Surface (ha)	Commune	Entrée dans le périmètre	Classe 0 (ha)	Classe 1 (ha)	Classe 2 (ha)
2754168001	EPM 01	28.89	COURDEMANCHE	29/07/2016			28,89
2754168002	EPM 02	10.69	COURDEMANCHE	01/08/2016	1.94		8,75
2754168003	EPM 03	4.43	COURDEMANCHE	01/08/2016	1.25		3,18
2754168006	EPM 06	9.33	COURDEMANCHE	29/07/2016			9,33
2754168007	EPM 07	15.19	COURDEMANCHE	29/07/2016			15,19
2754168008	EPM 08	14.17	COURDEMANCHE	29/07/2016			14,17
2754168012	EPM 12	2.47	ILLIERS-L'ÉVÊQUE	29/07/2016			2,47
2754168015	EPM 15	18.77	ILLIERS-L'ÉVÊQUE	29/07/2016			18,77
2754168016	EPM 16	15.46	ILLIERS-L'ÉVÊQUE	01/08/2016			15,46
2754168019	EPM 19	2.79	ILLIERS-L'ÉVÊQUE	29/07/2016	0.54		2,25
2754168031	EPM 31	13.44	MARCILLY-SUR-EURE	01/08/2016			13,44
2754168032	EPM 32	5.96	MARCILLY-SUR-EURE	29/07/2016			5,96
2754168361	EPM 36 A	0.57	MARCILLY-SUR-EURE	29/07/2016			0,57
2754168362	EPM 36 B	6.58	SAINT-LAURENT-DES-BOIS	29/07/2016			6,58
TOTAL		**148.67**			**3.73**		**144,94**

SEDE ENVIRONNEMENT, Agence Normandie, Mech 4, Avenue des Hauts-Grigneux, F-76420 BIHOREL
Tél : 02 35 12 85 00 Fax : 02 35 61 81 77

© Solvra

FICHE PARCELLAIRE PAR EXPLOITATION

Raison sociale : EARL PINEAU
Commune du siège : MÉZIÈRES-EN-VEXIN
Périmètre : EUROPAC - PAPETERIE DE ROUEN

Parcelle					Aptitude à l'épandage		
Code Suivra	Nom de la parcelle	Surface (ha)	Commune	Entrée dans le périmètre	Classe 0 (ha)	Classe 1 (ha)	Classe 2 (ha)
2700610001	PIN 01	87,61	MÉZIÈRES-EN-VEXIN	25/07/2016			87,61
2700610003	PIN 03	7,97	MÉZIÈRES-EN-VEXIN	25/07/2016	0,23		7,74
2700610004	PIN 04	34,20	MÉZIÈRES-EN-VEXIN	25/07/2016			34,20
2700610005	PIN 05	4,15	MÉZIÈRES-EN-VEXIN	25/07/2016			4,15
2700610006	PIN 06	4,86	MÉZIÈRES-EN-VEXIN	25/07/2016			4,86
2700610007	PIN 07	53,48	MÉZIÈRES-EN-VEXIN	25/07/2016			53,48
2700610008	PIN 08	20,66	MÉZIÈRES-EN-VEXIN	25/07/2016			20,66
2700610009	PIN 09	5,53	MÉZIÈRES-EN-VEXIN	25/07/2016			5,53
2700610010	PIN 10	7,06	MÉZIÈRES-EN-VEXIN	25/07/2016			7,06
2700610011	PIN 11	12,79	MÉZIÈRES-EN-VEXIN	25/07/2016			12,79
2700610210	PIN 02 A	1,17	MÉZIÈRES-EN-VEXIN	25/07/2016			1,17
2700610220	PIN 02 B	39,73	MÉZIÈRES-EN-VEXIN	25/07/2016			39,73
TOTAL		**284,21**			**0,23**		**283,98**

SEDE ENVIRONNEMENT, Agence Normande , Bâch 4, Avenue des Hauts-Grigneux, F-76420 BIHOREL
Tel : 02 35 12 85 00 Fax : 02 35 61 81 77

© Suivra

FICHE PARCELLAIRE PAR EXPLOITATION

Raison sociale : EARL PORTE
Commune du siège : LA HAYE-DU-THEIL
Périmètre : EUROPAC - PAPETERIE DE ROUEN

Parcelle					Aptitude à l'épandage		
Code Suivra	Nom de la parcelle	Surface (ha)	Commune	Entrée dans le périmètre	Classe 0 (ha)	Classe 1 (ha)	Classe 2 (ha)
2710007001	PCR 01	3,53	LA HAYE-DU-THEIL	20/09/2016			3,53
2710007002	PCR 02	29,40	TOURVILLE-LA-CAMPAGNE	20/09/2016	0,10		29,30
2710007003	PCR 03 A	8,95	LA HAYE-DU-THEIL	20/09/2016	0,39		8,56
2710007004	PCR 04	7,81	LA HAYE-DU-THEIL	20/09/2016			7,81
2710007005	PCR 05 B	0,91	LA HAYE-DU-THEIL	20/09/2016			0,91
2710007006	PCR 06	5,46	LA HAYE-DU-THEIL	20/09/2016	1,69		3,73
2710007007	PCR 07	3,26	LE BOSC-DU-THEIL	20/09/2016			3,26
2710007008	PCR 08	6,42	LE BOSC-DU-THEIL	20/09/2016	0,17		6,25
2710007010	PCR 10	14,75	LE BOSC-DU-THEIL	20/09/2016	0,60		14,15
2710007011	PCR 11	7,38	LE BOSC-DU-THEIL	20/09/2016			7,38
2710007012	PCR 12	4,83	LE BOSC-DU-THEIL	20/09/2016			4,83
2710007013	PCR 13 A	7,38	BRAY	20/09/2016			7,38
2710007014	PCR 14 A	37,38	BARC	20/09/2016			37,38
2710007015	PCR 15	5,20	BARC	20/09/2016			5,20
2710007016	PCR 16	0,22	LA HAYE-DU-THEIL	20/09/2016			0,22
2710007017	PCR 17	2,57	SAINT-MESLIN-DU-BOSC	20/09/2016			2,57
2710007019	PCR 19	1,00	LA HAYE-DU-THEIL	20/09/2016			1,00
2710007020	PCR 05 A	4,88	TOURVILLE-LA-CAMPAGNE	20/09/2016			4,88
2710007130	PCR 13 B	12,47	COMBON	20/09/2016			12,47
2710007140	PCR 14 B	1,19	BRAY	20/09/2016			1,19

SEDE ENVIRONNEMENT, Agence Normandie , Mach 4, Avenue des Hauts-Grignons, F-76420 BIHOREL
Tél : 02 35 12 85 00 Fax : 02 35 61 81 77

© Suivra

FICHE PARCELLAIRE PAR EXPLOITATION

Raison sociale : EARL PORTE
Commune du siège : LA HAYE-DU-THEIL
Périmètre : EUROPAC - PAPETERIE DE ROUEN

Parcelle					Aptitude à l'épandage		
Code Suivra	Nom de la parcelle	Surface (ha)	Commune	Entrée dans le périmètre	Classe 0 (ha)	Classe 1 (ha)	Classe 2 (ha)
271000714	P09 14 C	0,70	LE PLESSIS-SAINTE-OPPORTUNE	20/09/2016			0,70
271000720	P09 03 B	0,16	TOURVILLE-LA-CAMPAGNE	13/10/2016			0,16
TOTAL		**162,88**			**3,15**		**159,73**

FICHE PARCELLAIRE PAR EXPLOITATION

Raison sociale : EARL REPEL GERARD
Commune du siège : LIEURLEY
Périmètre : EUROPAC - PAPETERIE DE ROUEN

Parcelle					Aptitude à l'épandage		
Code Suivra	Nom de la parcelle	Surface (ha)	Commune	Entrée dans le périmètre	Classe 0 (ha)	Classe 1 (ha)	Classe 2 (ha)
2780016001	REP 1	5,68	LIEURLEY	06/06/2011	0,14		5,54
2780016002	REP 2	33,29	LIEURLEY	06/06/2011	0,24		33,05
2780016003	REP 126	3,02	LIEURLEY	20/05/2014			3,02
TOTAL		**41,99**			**0,38**		**41,61**

SEDE ENVIRONNEMENT, Agence Normandie , Mach 4, Avenue des Hauts-Grigneux, F-76420 BIHOREL
Tel : 02 35 12 65 00 Fax : 02 35 61 81 77

FICHE PARCELLAIRE PAR EXPLOITATION

Raison sociale : EARL TERRIER
Commune du siège : BOUQUETOT
Périmètre : EUROPAC - PAPETERIE DE ROUEN

Parcelle					Aptitude à l'épandage		
Code Suivra	Nom de la parcelle	Surface (ha)	Commune	Entrée dans le périmètre	Classe 0 (ha)	Classe 1 (ha)	Classe 2 (ha)
2739218001	TER 05	15,39	BOUTOT	19/06/2014	0,39		15,00
2739218002	TER 01	10,14	BOUTOT	19/06/2014	0,30		9,84
2739218003	TER 22	15,37	SAINT-CHRISTOPHE-SUR-CONDE	19/06/2014	0,17		15,20
2739218004	TER 23	11,08	HAUVILLE	19/06/2014	1,08		10,00
TOTAL		**51,98**			**1,94**		**50,04**

SEDE ENVIRONNEMENT, Agence Normandie , Mach 4, Avenue des Hauts-Grigneux, F-76420 BIHOREL
Tel : 02 35 12 85 00 Fax : 02 35 61 61 77

© Suivra

FICHE PARCELLAIRE PAR EXPLOITATION

Raison sociale : EARL VAN EECKE
Commune du siège : SAINT-MARDS-DE-BLACARVILLE
Périmètre : EUROPAC - PAPETERIE DE ROUEN

Parcelle					Aptitude à l'épandage		
Code Suivre	Nom de la parcelle	Surface (ha)	Commune	Entrée dans le périmètre	Classe 0 (ha)	Classe 1 (ha)	Classe 2 (ha)
278001900 1	VAN 1	45,91	SAINT-MARDS-DE-BLACARVILLE	06/06/2011	1,30		43,61
278001900 2	VAN 2	7,97	SAINT-MARDS-DE-BLACARVILLE	06/06/2011	2,30		5,67
278001900 3	VAN 3	20,90	SAINT-MARDS-DE-BLACARVILLE	06/06/2011	0,78		20,12
278001900 4	VAN 4	18,57	SAINT-MARDS-DE-BLACARVILLE	06/06/2011	1,72		16,57
278001900 5	VAN 5	22,34	SAINT-MARDS-DE-BLACARVILLE	06/06/2011	0,75		21,59
278001900 6	VAN 6	4,47	SAINT-MARDS-DE-BLACARVILLE	06/06/2011	0,64		3,83
278001900 7	VAN 7	1,92	MANNEVILLE-SUR-RISLE	06/06/2011	0,31		1,61
278001900 8	VAN 8	0,78	SAINT-MARDS-DE-BLACARVILLE	06/06/2011	0,78		
278001901 0	VAN 10	5,87	SAINT-SULPICE-DE-GRIMBOUVILLE	13/10/2016	1,38		4,49
278001901 4	VAN 13	7,11	SAINT-SULPICE-DE-GRIMBOUVILLE	29/07/2016	0,66		6,05
278001901 7	VAN 17	5,14	BOUQUELON	06/06/2011			5,14
278001901 8	VAN 18	12,69	BOUQUELON	06/06/2011	0,08		12,61
278001902 0	VAN 20	10,94	SAINT-OUEN-DES-CHAMPS	06/06/2011	1,53		9,41
278001902 1	VAN 08	14,95	TOUTAINVILLE	19/05/2014	0,10		14,85
TOTAL		**180,58**			**12,23**		**168,05**

SEDE ENVIRONNEMENT, Agence Normandie , Mech 4, Avenue des Hauts-Grigneux, F-76420 BIHOREL
Tel : 02 35 12 85 00 Fax : 02 39 61 81 77

© Suivre

FICHE PARCELLAIRE PAR EXPLOITATION

Raison sociale : EARL XAVIER HELLOT
Commune du siège : TOUTAINVILLE
Périmètre : EUROPAC - PAPETERIE DE ROUEN

Parcelle					Aptitude à l'épandage		
Code Suivra	Nom de la parcelle	Surface (ha)	Commune	Entrée dans le périmètre	Classe 0 (ha)	Classe 1 (ha)	Classe 2 (ha)
2780013007	DEH 7	3,91	TOUTAINVILLE	06/06/2011	3,91		
2780013012	DEH 12	3,10	TOUTAINVILLE	06/06/2011	3,10		
2780013013	DEH 13	1,90	TOUTAINVILLE	06/06/2011			1,90
2780013014	DEH 14	5,65	TOUTAINVILLE	06/06/2011	1,02		4,63
2780013018	DEH 18	1,92	TRIQUEVILLE	06/06/2011	1,92		
2780013019	DEH 19	2,41	TRIQUEVILLE	06/06/2011			2,41
2780013021	DEH 21	0,98	TRIQUEVILLE	06/06/2011			0,98
2780013022	DEH 22	0,81	TRIQUEVILLE	06/06/2011			0,81
2780013024	DEH 24	1,44	TRIQUEVILLE	06/06/2011	0,58		0,86
2780013025	DEH 25	5,52	TRIQUEVILLE	06/06/2011	0,45		5,07
2780013036	DEH 36	1,61	BOUILLEVILLE	06/06/2011			1,61
2780013037	DEH 37	1,36	SAINT-MACLOU	06/06/2011			1,36
2780013038	DEH 38	1,12	SAINT-MACLOU	06/06/2011			1,12
2780013039	DEH 39	2,48	SAINT-MACLOU	06/06/2011			2,48
2780013040	DEH 40	8,51	SAINT-MACLOU	06/06/2011			8,51
2780013041	DEH 41	2,86	SAINT-MACLOU	06/06/2011	0,80		2,16
2780013043	DEH 43	2,34	SAINT-MACLOU	06/06/2011	0,39		1,95
2780013044	DEH 44	2,58	SAINT-MACLOU	06/06/2011			2,58
2780013045	DEH 45	6,69	TOUTAINVILLE	06/06/2011			6,69
2780013047	DEH 47	8,68	TOUTAINVILLE	06/06/2011	0,97		7,71

SEDE ENVIRONNEMENT, Agence Normande , Mach 6, Avenue des Hauts-Grigneux, F-76620 BIHOREL
Tel : 02 35 12 86 00 Fax : 02 35 61 81 77

© Suivra

FICHE PARCELLAIRE PAR EXPLOITATION

Raison sociale : EARL XAVIER HELLOT
Commune du siège : TOUTAINVILLE
Périmètre : EUROPAC - PAPETERIE DE ROUEN

Parcelle					Aptitude à l'épandage		
Code Sahra	Nom de la parcelle	Surface (ha)	Commune	Entrée dans le périmètre	Classe 0 (ha)	Classe 1 (ha)	Classe 2 (ha)
2780013048	DEH 48	4,16	TOUTAINVILLE	04/06/2013	0,80		3,36
2780013045	DEH 6a	3,39	SAINT-WANDRIL	20/05/2014			3,39
2780019266	DEH 28a	3,82	TRIQUEVILLE	20/05/2014	0,07		3,75
2780019261	DEH 28b	5,29	TRIQUEVILLE	20/05/2014	0,92		4,37
2780013052	DEH 6c	3,57	TOUTAINVILLE	18/06/2014			3,57
2780013060	DEH 80	17,14	LES PREAUX	27/07/2016			17,14
2780013070	DEH 100	18,53	LES PREAUX	27/07/2016			18,53
2780019110	DEH 119	10,91	WANNECROCQ	01/08/2016			10,91
2780013140	DEH 145	17,34	BOUILLEVILLE	27/07/2016			17,34
TOTAL		**149,42**			**14,99**		**134,49**

FICHE PARCELLAIRE PAR EXPLOITATION

Raison sociale : GAEC BERDENIERE-DEBUS
Commune du siège : AMFREVILLE-SAINT-AMAND
Périmètre : EUROPAC - PAPETERIE DE ROUEN

Parcelle					Aptitude à l'épandage		
Code Sairo	Nom de la parcelle	Surface (ha)	Commune	Entrée dans le périmètre	Classe 0 (ha)	Classe 1 (ha)	Classe 2 (ha)
2727061003	DBS 03	1,30	AMFREVILLE-SAINT-AMAND	27/07/2016			1,30
2727061004	DBS 04	1,72	AMFREVILLE-SAINT-AMAND	27/07/2016	0,43		1,29
2727061005	DBS 05	3,89	AMFREVILLE-SAINT-AMAND	19/09/2016			3,89
2727061006	DBS 06	7,75	AMFREVILLE-SAINT-AMAND	06/10/2016	0,25		7,50
2727061012	DBS 12	3,92	AMFREVILLE-SAINT-AMAND	27/07/2016			3,92
2727061013	DBS 13	7,63	AMFREVILLE-SAINT-AMAND	06/10/2016			7,63
2727061015	DBS 15	7,25	AMFREVILLE-SAINT-AMAND	06/10/2016			7,25
2727061016	DBS 16	3,09	AMFREVILLE-SAINT-AMAND	27/07/2016			3,09
2727061017	DBS 17	1,84	AMFREVILLE-SAINT-AMAND	27/07/2016			1,84
2727061019	DBS 19	3,57	FOUQUEVILLE	06/10/2016	0,13		3,44
2727061020	DBS 20	2,22	FOUQUEVILLE	19/09/2016			2,22
2727061024	DBS 24 B	24,14	FOUQUEVILLE	19/09/2016			24,14
2727061025	DBS 25	1,39	CRIEVOT	19/09/2016			1,39
2727061027	DBS 27	12,16	HECTOMARE	29/07/2016			12,16
2727061028	DBS 28	4,64	HECTOMARE	27/07/2016			4,64
2727061029	DBS 29	11,04	HECTOMARE	27/07/2016			11,04
2727061030	DBS 30	6,39	HECTOMARE	06/10/2016			6,39
2727061031	DBS 31	6,53	LE TRONCQ	19/09/2016			6,53
2727061032	DBS 32	7,27	LE TRONCQ	19/09/2016			7,27
2727061033	DBS 33	1,61	MILLE	19/09/2016	0,10		1,51

SEDE ENVIRONNEMENT, Agence Normandie , Mach 4, Avenue des Hauts-Grigneux, F-76420 BIHOREL
Tel : 02 35 12 85 00 Fax : 02 35 61 91 77

© Suivre

FICHE PARCELLAIRE PAR EXPLOITATION

Raison sociale : GAEC BERJENIERE-DEBUS
Commune du siège : AMFREVILLE-SAINT-AMAND
Périmètre : EUROPAC - PAPETERIE DE ROUEN

Parcelle					Aptitude à l'épandage		
Code Sulvra	Nom de la parcelle	Surface (ha)	Commune	Entrée dans le périmètre	Classe 0 (ha)	Classe 1 (ha)	Classe 2 (ha)
2727061034	DBS 34	1,16	NILLE	19/09/2016	0,20		0,96
2727061035	DBS 35	1,41	HECTOMARE	19/09/2016	0,30		1,11
2727061036	DBS 36 A	5,83	NILLE	19/09/2016			5,83
2727061037	DBS 37	31,66	NILLE	27/07/2016			31,66
2727061038	DBS 38	5,34	CRESTOT	19/09/2016			5,34
2727061039	DBS 39	3,56	CRESTOT	27/07/2016			3,56
2727061040	DBS 40	0,80	CRESTOT	27/07/2016			0,80
2727061041	DBS 41	1,20	HECTOMARE	27/07/2016	0,10		1,10
2727061042	DBS 42	3,23	AMFREVILLE-SAINT-AMAND	27/07/2016	3,23		
2727061043	DBS 43 B	0,71	AMFREVILLE-SAINT-AMAND	19/09/2016	0,71		
2727061044	DBS 44	1,01	AMFREVILLE-SAINT-AMAND	27/07/2016			1,01
2727061045	DBS 45	3,45	LE THUIT-DE-L'OISON	19/09/2016			3,45
2727061046	DBS 46 B	1,48	AMFREVILLE-SAINT-AMAND	19/09/2016			1,48
2727061047	DBS 47	10,23	HECTOMARE	01/09/2016			10,23
2727061048	DBS 48	1,79	HECTOMARE	19/09/2016	0,95		0,84
2727061049	DBS 49	1,41	HECTOMARE	27/07/2016	0,21		1,20
2727061050	DBS 50	14,64	AMFREVILLE-SAINT-AMAND	10/10/2016			14,64
2727061051	DBS 51	20,38	AMFREVILLE-SAINT-AMAND	19/09/2016	1,16		19,22
2727061052	DBS 52	2,25	AMFREVILLE-SAINT-AMAND	19/09/2016	0,15		2,10
2727061053	DBS 53	1,39	AMFREVILLE-SAINT-AMAND	27/07/2016			1,39

SEDE ENVIRONNEMENT, Agence Normandie , Mach 4, Avenue des Hauts-Grigneux, F-76420 BIHOREL
Tel : 02 35 12 85 00 Fax : 02 35 61 61 77

© Sulvra

FICHE PARCELLAIRE PAR EXPLOITATION

Raison sociale : GAEC BERJENIERE-DEBUS
Commune du siège : AMFREVILLE-SAINT-AMAND
Périmètre : EUROPAC - PAPETERIE DE ROUEN

Parcelle					Aptitude à l'épandage		
Code Suivra	Nom de la parcelle	Surface (ha)	Commune	Entrée dans le périmètre	Classe 0 (ha)	Classe 1 (ha)	Classe 2 (ha)
2727061111	DBS 11 A	1,00	HECTOMARE	27/07/2016			1,00
2727061112	DBS 11 B	0,92	MILLE	27/07/2016			0,92
2727061242	DBS 16	15,73	AMFREVILLE-SAINT-AMAND	27/07/2016			15,73
2727061240	DBS 24 A	0,83	AMFREVILLE-SAINT-AMAND	19/09/2016			0,83
2727061361	DBS 26 A	1,57	AMFREVILLE-SAINT-AMAND	27/07/2016			1,57
2727061262	DBS 26 B	1,27	HECTOMARE	27/07/2016			1,27
2727061366	DBS 26 B	4,86	HECTOMARE	19/09/2016			4,86
2727061431	DBS 43 A	0,72	LE THUIT-DE-L'OISON	27/07/2016	0,72		
2727061446	DBS 46 A	6,08	AMFREVILLE-SAINT-AMAND	19/09/2016			6,08
TOTAL		**261,02**			**8,68**		**252,34**

SEDE ENVIRONNEMENT, Agence Normandie , Mach 4, Avenue des Hauts-Grignoux, F-76430 BIHOREL
Tel : 02 35 12 65 00 Fax : 02 35 61 91 77

© Suivra

FICHE PARCELLAIRE PAR EXPLOITATION

Raison sociale : GAEC DE LA BOCQUETTERIE
Commune du siège : SAINT-MARDS-DE-BLACARVILLE
Périmètre : EUROPAC - PAPETERIE DE ROUEN

Parcelle					Aptitude à l'épandage		
Code Suivra	Nom de la parcelle	Surface (ha)	Commune	Entrée dans le périmètre	Classe 0 (ha)	Classe 1 (ha)	Classe 2 (ha)
2780030001	BOC 1	23,11	TROUVILLE-LA-HAULE	08/06/2011	1,70		21,41
2780030003	BOC 3	20,42	SAINT-MARDS-DE-BLACARVILLE	08/06/2011	0,70		19,72
2780030004	BOC 4	11,66	SAINT-MARDS-DE-BLACARVILLE	08/06/2011	0,05		11,61
2780030005	BOC 5	48,78	SAINT-MARDS-DE-BLACARVILLE	08/06/2011	8,00		40,78
2780030006	BOC 6	2,38	TROUVILLE-LA-HAULE	08/06/2011	2,38		
2780030008	BOC 8	7,96	SAINT-MARDS-DE-BLACARVILLE	08/06/2011			7,96
2780030009	BOC 9	2,61	SAINT-MARDS-DE-BLACARVILLE	08/06/2011			2,61
2780030010	BOC 10	11,79	SAINTE-OPPORTUNE-LA-MARE	08/06/2011	0,80		10,99
2780030011	BOC 11	12,69	SAINT-THURIEN	08/06/2011	0,24		12,45
2780030012	BOC 12	2,16	SAINT-OUEN-DES-CHAMPS	08/06/2011	0,80		1,36
2780030013	BOC 13	10,64	SAINT-OUEN-DES-CHAMPS	08/06/2011			10,64
2780030017	BOC 17	12,35	SAINT-MARDS-DE-BLACARVILLE	08/06/2011	0,40		11,95
TOTAL		**176,54**			**15,08**		**161,46**

FICHE PARCELLAIRE PAR EXPLOITATION

Raison sociale : GAEC DE LA CHAPELLE BRESTOT
Commune du siège : ROUGEMONTIERS
Périmètre : EUROPAC - PAPETERIE DE ROUEN

Parcelle					Aptitude à l'épandage		
Code Suivra	Nom de la parcelle	Surface (ha)	Commune	Entrée dans le périmètre	Classe 0 (ha)	Classe 1 (ha)	Classe 2 (ha)
2709292004	DLF 04	22,07	ROUGEMONTIERS	10/10/2016			22,07
2709292005	DLF 05	19,37	ROUGEMONTIERS	10/10/2016	1,28		18,09
2709292007	DLF 07	7,69	BOUQUETOT	10/10/2016	2,88		4,81
2709292008	DLF 08	7,89	BOUQUETOT	10/10/2016	0,53		7,36
2709292013	DLF 13	3,17	FOURMETOT	10/10/2016	0,69		2,48
2709292014	DLF 14 A	7,45	FOURMETOT	10/10/2016	2,26		5,19
2709292015	DLF 15	3,96	SAINT-OUEN-DES-CHAMPS	10/10/2016			3,96
2709292016	DLF 16	2,36	TROUVILLE-LA-HAULE	10/10/2016			2,36
2709292017	DLF 17	2,30	SAINT-THURIEN	10/10/2016			2,30
2709292018	DLF 18	1,01	SAINT-THURIEN	10/10/2016	1,01		
2709292019	DLF 19	1,87	SAINT-THURIEN	10/10/2016	0,48		1,39
2709292020	DLF 20	1,76	SAINT-THURIEN	10/10/2016	0,74		1,02
2709292021	DLF 21	2,29	TROUVILLE-LA-HAULE	10/10/2016	0,29		2,00
2709292023	DLF 24	6,13	BRESTOT	11/10/2016	0,37		5,76
2709292029	DLF 29	9,76	LA PAYS-D'EBROUL	11/10/2016	0,97		8,79
2709292027	DLF 27	20,74	BRESTOT	11/10/2016			20,74
2709292028	DLF 28	3,70	BRESTOT	11/10/2016	1,99		1,71
2709292030	DLF 30	1,02	BRESTOT	11/10/2016	0,25		0,77
2709292031	DLF 31	8,47	BRESTOT	11/10/2016	0,48		7,99
2709292032	DLF 32	24,39	FOURMETOT	11/10/2016	1,24		23,06

SEDE ENVIRONNEMENT, Agence Normandie , Mach 4, Avenue des Hauts-Grignoux, F-76420 BIHOREL
Tél : 02 35 12 85 00 Fax : 02 35 61 81 77

© Suivra

FICHE PARCELLAIRE PAR EXPLOITATION

Raison sociale : GAEC DE LA CHAPELLE BRESTOT
Commune du siège : ROUGEMONTIERS
Périmètre : EUROPAC - PAPETERIE DE ROUEN

Parcelle					Aptitude à l'épandage		
Code Sciera	Nom de la parcelle	Surface (ha)	Commune	Entrée dans le périmètre	Classe 0 (ha)	Classe 1 (ha)	Classe 2 (ha)
2709292033	DLF 33	13.12	FOURMETOT	11/10/2016	4.00		9.04
2709292034	DLF 34	3.17	FOURMETOT	11/10/2016	0.45		2.72
2709292035	DLF 35 A	5.58	FOURMETOT	11/10/2016	1.16		4.42
2709292036	DLF 36 A	3.68	BOURNEVILLE-SAINTE-CROIX	11/10/2016	3.68		
2709292037	DLF 37	0.73	ETRETAT	11/10/2016			0.73
2709292038	DLF 38	2.50	CAUVERVILLE-EN-ROUMOIS	11/10/2016	0.23		2.27
2709292039	DLF 39	14.89	CAUVERVILLE-EN-ROUMOIS	11/10/2016	3.03		11.86
2709292040	DLF 40	12.43	CAUVERVILLE-EN-ROUMOIS	11/10/2016	0.32		12.11
2709292041	DLF 41	4.45	LES MONTS-DU-ROUMOIS	11/10/2016	0.36		4.09
2709292042	DLF 42	19.93	LES MONTS-DU-ROUMOIS	11/10/2016	1.88		18.05
2709292043	DLF 43	1.24	LES MONTS-DU-ROUMOIS	11/10/2016	0.49		0.75
2709292044	DLF 44	4.09	ROUGEMONTIERS	11/10/2016	0.36		3.73
2709292045	DLF 45	2.59	ROUGEMONTIERS	11/10/2016	2.59		
2709292046	DLF 46 A	6.25	FOURMETOT	11/10/2016			6.25
2709292101	DLF 01	11.45	ROUGEMONTIERS	10/10/2016	2.11		9.34
2709292102	DLF 02 A	0.97	ETIQUERAVE	10/10/2016	0.13		0.84
2709292103	DLF 03	0.93	ROUGEMONTIERS	10/10/2016	0.90		0.03
2709292172	DLF 02 B	0.61	ETIQUERAVE	10/10/2016	0.44		0.17
2709292140	DLF 14 B	6.69	TROUVILLE-LA-HALLE	10/10/2016			6.69
2709292390	DLF 39 B	0.95	BOURNEVILLE-SAINTE-CROIX	11/10/2016	0.19		0.76

SEDE ENVIRONNEMENT, Agence Normande, Mach 4, Avenue des Hauts-Grigneux, F-76420- BIHOREL
Tél : 02 35 12 65 00 Fax : 02 35 51 81 77

Suivre

FICHE PARCELLAIRE PAR EXPLOITATION

Raison sociale : GAEC DE LA CHAPELLE BRESTOT
Commune du siège : ROUGEMONTIERS
Périmètre : EUROPAC – PAPETERIE DE ROUEN

Parcelle					Aptitude à l'épandage		
Code Sdvra	Nom de la parcelle	Surface (ha)	Commune	Entrée dans le périmètre	Classe 0 (ha)	Classe 1 (ha)	Classe 2 (ha)
270090360	DLF 36 B	16,12	ETRÉVILLE	11/10/2016	16,12		
270092460	DLF 46 B	4,96	TROUVILLE-LA-HAULE	11/10/2016			4,96
TOTAL		**302,59**			**53,10**		**249,49**

SEDE ENVIRONNEMENT, Agence Normandie, Mech 4, Avenue des Hauts-Grignoux, F-76420 BIHOREL
Tel : 02 35 12 95 00 Fax : 02 35 61 81 77

FICHE PARCELLAIRE PAR EXPLOITATION

Raison sociale : SAEC DE LA CHARMOIE
Commune du siège : SAINT-CHRISTOPHE-SUR-CONDÉ
Périmètre : EUROPAC - PAPETERIE DE ROUEN

Parcelle					Aptitude à l'épandage		
Code Suivre	Nom de la parcelle	Surface (ha)	Commune	Entrée dans le périmètre	Classe 0 (ha)	Classe 1 (ha)	Classe 2 (ha)
2780012001	JOU 1	9,90	SAINT-CHRISTOPHE-SUR-CONDÉ	01/06/2011	0,94		8,96
2780012002	JOU 2	10,19	SAINT-CHRISTOPHE-SUR-CONDÉ	01/06/2011	0,70		9,49
2780012003	JOU 3	8,48	SAINT-CHRISTOPHE-SUR-CONDÉ	01/06/2011	1,10		7,38
2780012004	JOU 4	6,09	SAINT-CHRISTOPHE-SUR-CONDÉ	01/06/2011	0,30		5,69
2780012005	JOU 5	1,75	SAINT-CHRISTOPHE-SUR-CONDÉ	01/06/2011			1,75
2780012006	JOU 6	4,35	SAINT-CHRISTOPHE-SUR-CONDÉ	29/07/2016	1,25		3,10
2780012008	JOU 9	8,94	SAINT-CHRISTOPHE-SUR-CONDÉ	01/06/2011			8,94
2780012010	JOU 10	7,63	SAINT-CHRISTOPHE-SUR-CONDÉ	01/06/2011	0,40		7,23
2780012011	JOU 11	4,58	CONDÉ-SUR-RISLE	01/06/2011	0,10		4,48
2780012012	JOU 12	3,73	CONDÉ-SUR-RISLE	01/06/2011	3,73		
2780012013	JOU 13	9,91	CONDÉ-SUR-RISLE	01/06/2011	0,32		9,59
2780012014	JOU 14	6,62	CONDÉ-SUR-RISLE	01/06/2011	0,89		5,73
2780012015	JOU 15	6,00	CONDÉ-SUR-RISLE	01/06/2011	1,10		4,90
2780012016	JOU 16	3,02	SAINT-CHRISTOPHE-SUR-CONDÉ	01/06/2011			3,02
2780012017	JOU 17	8,61	SAINT-CHRISTOPHE-SUR-CONDÉ	11/10/2016	1,28		7,33
2780012018	JOU 18	4,01	SAINT-PHILBERT-SUR-RISLE	01/06/2011	0,35		3,66
2780012023	JOU 23	7,38	SAINT-CHRISTOPHE-SUR-CONDÉ	01/06/2011			7,38
2780012024	JOU 24	0,64	SAINT-MARTIN-SAINT-FIRMIN	19/05/2014	0,11		0,53
2780012025	JOU 25	4,55	SAINT-SIMEON	19/05/2014	0,05		4,50
2780012026	JOU 26	6,47	SAINT-SIMEON	19/05/2014	0,37		6,10

SEDE ENVIRONNEMENT, Agence Normandie , Mach 4, Avenue des Hauts-Grigneux, F-76420 BIHOREL
Tel : 02 35 12 65 00 Fax : 02 35 61 81 77

© Suivre

FICHE PARCELLAIRE PAR EXPLOITATION

Raison sociale : GAEC DE LA CHARMOIE
Commune du siège : SAINT-CHRISTOPHE-SUR-CONDÉ
Périmètre : EUROPAC - PAPETERIE DE ROUEN

Parcelle					Aptitude à l'épandage		
Code Solara	Nom de la parcelle	Surface (ha)	Commune	Entrée dans le périmètre	Classe 0 (ha)	Classe 1 (ha)	Classe 2 (ha)
2790012027	JOU 27	5,41	SAINT-SIMÉON	19/05/2014			5,41
2790012028	JOU 28	1,98	SAINT-SIMÉON	19/05/2014	0,38		1,98
2790012203	JOU 02 BIS	2,67	SAINT-CHRISTOPHE-SUR-CONDÉ	26/07/2016			2,67
TOTAL		**129,41**			**12,77**		**116,64**

SEDE ENVIRONNEMENT, Agence Normandie , Mach 4, Avenue des Hauts-Grigneux, F-76420 BIHOREL
Tel : 02 35 12 85 00 Fax : 02 35 61 61 77

© Suivra

FICHE PARCELLAIRE PAR EXPLOITATION

Raison sociale : GAEC DES CARRIERES
Commune du siège : LA HAYE-AUBREE
Périmètre : EUROPAC - PAPETERIE DE ROUEN

Parcelle					Aptitude à l'épandage		
Code Suivra	Nom de la parcelle	Surface (ha)	Commune	Entrée dans le périmètre	Classe 0 (ha)	Classe 1 (ha)	Classe 2 (ha)
2715057001	GFX 01	1,72	LA HAYE-AUBREE	27/07/2016	0,31		1,41
2715057002	GFX 02	5,62	ROUTOT	27/07/2016			5,62
2715057003	GFX 03	0,42	LA HAYE-AUBREE	01/08/2016			0,42
2715057004	GFX 04	2,46	ROUTOT	27/07/2016			2,46
2715057006	GFX 06	2,03	LA HAYE-AUBREE	27/07/2016	0,10		1,93
2715057007	GFX 07	13,25	LA HAYE-AUBREE	27/07/2016	0,87		12,38
2715057009	GFX 09	5,05	LA HAYE-AUBREE	27/07/2016	0,11		4,94
2715057101	GFX 10 A	1,43	LA HAYE-AUBREE	27/07/2016			1,43
2715057102	GFX 10 B	4,23	ROUTOT	01/08/2016			4,23
2715057111	GFX 11 A	8,87	LA HAYE-AUBREE	27/07/2016	0,59		8,28
2715057112	GFX 11 B	4,91	ROUTOT	27/07/2016			4,91
2715057123	GFX 12	10,71	LA HAYE-AUBREE	27/07/2016	1,94		8,77
2715057139	GFX 13	13,66	LA HAYE-AUBREE	27/07/2016	0,42		13,18
2715057143	GFX 14	4,16	LA HAYE-AUBREE	27/07/2016			4,16
2715057153	GFX 15	5,04	LA HAYE-AUBREE	27/07/2016			5,04
2715057163	GFX 16	2,11	LA HAYE-AUBREE	27/07/2016			2,11
2715057173	GFX 17	5,71	LA HAYE-AUBREE	27/07/2016	1,22		4,49
2715057183	GFX 18	6,76	LA HAYE-AUBREE	27/07/2016	0,48		6,28
2715057193	GFX 19	6,83	LA HAYE-AUBREE	27/07/2016	0,13		6,70
2715057203	GFX 20	5,04	LA HAYE-AUBREE	27/07/2016	0,90		4,14

SEDE ENVIRONNEMENT, Agence Normandie , Mach 4, Avenue des Hauts-Grigneux, F-76420 BIHOREL
Tél : 02 35 12 85 00 Fax : 02 35 61 81 77

© Suivra

FICHE PARCELLAIRE PAR EXPLOITATION

Raison sociale : GAEC DES CARRIERES
Commune du siège : LA HAYE-AUBRÉE
Périmètre : EUROPAC - PAPETERIE DE ROUEN

Parcelle					Aptitude à l'épandage		
Code Sciera	Nom de la parcelle	Surface (ha)	Commune	Entrée dans le périmètre	Classe 0 (ha)	Classe 1 (ha)	Classe 2 (ha)
271605750 1	GFX 06 A	16,71	LA HAYE-AUBRÉE	27/07/2016	0,25		16,86
271605750 2	GFX 05 B	17,17	ROUTOT	27/07/2016	0,69		16,48
271605780 1	GFX 08 A	8,83	LA HAYE-AUBRÉE	27/07/2016			8,83
271605780 2	GFX 08 B	2,57	ÉTREVILLE	27/07/2016			2,57
TOTAL		**155,33**			**7,81**		**148,52**

SEDE ENVIRONNEMENT, Agence Normandie , Mach 4, Avenue des Hauts-Grigneux, F-76420 BIHOREL
Tel : 02 35 12 85 08 Fax : 02 35 61 81 77

© Suivra

FICHE PARCELLAIRE PAR EXPLOITATION

Raison sociale : GAEC DU BOSC AUBERT
Commune du siège : LES PRÉAUX
Périmètre : EUROPAC - PAPETERIE DE ROUEN

Parcelle					Aptitude à l'épandage		
Code Suivra	Nom de la parcelle	Surface (ha)	Commune	Entrée dans le périmètre	Classe 0 (ha)	Classe 1 (ha)	Classe 2 (ha)
278001 4001	MEU 1	4.37	BEUZEVILLE	06/06/2011	1.15		3.22
278001 4002	MEU 2	4.20	BEUZEVILLE	06/06/2011	0.56		3.64
278001 4003	MEU 3	5.46	DAMPIERRE	06/06/2011			5.46
278001 4004	MEU 4	4.61	MANNEVILLE-LA-RAOULT	06/06/2011	0.40		4.21
278001 4006	MEU 6	11.64	MARTAINVILLE	06/06/2011	1.10		10.54
278001 4007	MEU 7	4.23	MARTAINVILLE	06/06/2011	1.45		2.78
278001 4010	MEU 10	35.95	LES PREAUX	06/06/2011	1.27		34.68
278001 4018	MEU 19	2.39	SAINT-GERMAIN-VILLAGE	06/06/2011	0.15		2.24
278001 4019	MEU 18	3.75	SAINT-GERMAIN-VILLAGE	06/06/2011	0.30		3.45
278001 4020	MEU 20	13.02	TOUTAINVILLE	06/06/2011	13.02		
278001 4022	MEU 22	12.16	SAINT-SYMPHORIEN	06/06/2011	0.50		11.66
278001 4023	MEU 23	6.00	SAINT-SYMPHORIEN	06/06/2011			6.00
278001 4026	MEU 26	10.03	SAINT-SYMPHORIEN	06/06/2011	1.60		8.43
278001 4027	MEU 27	15.62	SAINT-SYMPHORIEN	06/06/2011	0.40		15.22
278001 4029	MEU 29	9.19	SAINT-SYMPHORIEN	06/06/2011	1.10		8.09
278001 4030	MEU 30	5.01	SAINT-SYMPHORIEN	06/06/2011	5.01		
278001 4032	MEU 32	0.56	SAINT-SYMPHORIEN	06/06/2011			0.56
278001 4033	MEU 33	1.20	SAINT-SYMPHORIEN	06/06/2011	1.20		
278001 4034	MEU 34	1.23	SAINT-SYMPHORIEN	06/06/2011	1.23		
278001 4035	MEU 35	1.09	SAINT-SYMPHORIEN	06/06/2011			1.09

SEDE ENVIRONNEMENT, Agence Normandie , Mach 4, Avenue des Hauts-Grigneux, F-76420 BIHOREL
Tel : 02 35 18 85 00 Fax : 02 35 61 61 77

© Suivra

FICHE PARCELLAIRE PAR EXPLOITATION

Raison sociale : GAEC DU BOSC AUBERT
Commune du siège : LES PREAUX
Périmètre : EURIDIAC - PAPETERIE DE ROUEN

Parcelle					Aptitude à l'épandage		
Code Suivra	Nom de la parcelle	Surface (ha)	Commune	Entrée dans le périmètre	Classe 0 (ha)	Classe 1 (ha)	Classe 2 (ha)
2780014036	MEU 36	8,60	ÉPAGNES	06/06/2011			8,60
2780014037	MEU 37	13,81	ÉPAGNES	06/06/2011			13,81
2780014039	MEU 39	2,00	SAINT-SYMPHORIEN	06/06/2011	0,50		1,50
2780014043	MEU 43	10,86	ÉPAGNES	06/06/2011	0,23		10,63
2780014045	MEU 45	15,86	ÉPAGNES	06/06/2011	0,36		15,50
TOTAL		**200,64**			**30,91**		**169,73**

SEDE ENVIRONNEMENT, Agence Normandie , Mach 4, Avenue des Hauts Grigneux, F-76420 BIHOREL
Tel : 02 35 12 85 00 Fax : 02 35 61 61 77

© Suivra

FICHE PARCELLAIRE PAR EXPLOITATION

Raison sociale : GAEC DU CHAMP BLANCHET
Commune du siège : CAMPIGNY
Périmètre : EUROPAC - PAPETERIE DE ROUEN

Parcelle					Aptitude à l'épandage		
Code Sulera	Nom de la parcelle	Surface (ha)	Commune	Entrée dans le périmètre	Classe 0 (ha)	Classe 1 (ha)	Classe 2 (ha)
2780018001	BLA 1	3,69	SAINT-SILVESTRE-DE-CORNEILLER	06/06/2011	0,49		3,20
2780018002	BLA 2	2,92	LEUREY	06/06/2011	0,65		2,27
2780018003	BLA 3	1,21	LEUREY	06/06/2011	1,21		
2780018005	BLA 6	7,08	SAINT-SYMPHORIEN	06/06/2011	1,84		5,24
2780018010	BLA 10	3,44	TROUVILLE	06/06/2011			3,44
2780018015	BLA 15	9,82	CAMPIGNY	06/06/2011			9,82
2780018016	BLA 16	9,16	CAMPIGNY	06/06/2011			9,16
2780018017	BLA 17	22,31	CAMPIGNY	06/06/2011	0,10		22,21
2780018018	BLA 18	24,68	CAMPIGNY	06/06/2011	0,19		24,49
2780018029	BLA 29	2,49	SAINT-SYMPHORIEN	06/06/2011			2,49
2780018030	BLA 30	5,95	SAINT-SYMPHORIEN	06/06/2011	5,95		
2780018032	BLA 32	1,16	SAINT-SYMPHORIEN	06/06/2011	0,41		0,75
2780018035	BLA 35	11,40	CAMPIGNY	06/06/2011	1,00		10,40
2780018036	BLA 36	6,14	CAMPIGNY	06/06/2011	1,00		5,14
2780018037	BLA 37	6,96	CAMPIGNY	06/06/2011	1,00		5,96
2780018039	BLA 39	6,79	SAINT-SYMPHORIEN	06/06/2011	0,31		6,48
2780018040	BLA 40 bis	4,46	CAMPIGNY	01/09/2016			4,46
TOTAL		**129,87**			**14,27**		**115,40**

SEDE ENVIRONNEMENT, Agence Normandie , Mach 4, Avenue des Hauts-Grigneux, F-76420 BIHOREL
Tel : 02 35 12 85 00 Fax : 02 35 61 81 77

© Suivra

FICHE PARCELLAIRE PAR EXPLOITATION

Raison sociale : GAEC DU HELLEY
Commune du siège : BEUZEVILLE
Périmètre : EURIDPAC - PAPETERIE DE ROUEN

Parcelle					Aptitude à l'épandage		
Code Suivra	Nom de la parcelle	Surface (ha)	Commune	Entrée dans le périmètre	Classe 0 (ha)	Classe 1 (ha)	Classe 2 (ha)
278001002	FOY 2	2,42	BEUZEVILLE	08/06/2011	0,42		1,90
278001008	FOY 8	22,69	BEUZEVILLE	08/06/2011	0,75		21,93
278001011	FOY 11	7,20	BOULLEVILLE	08/06/2011	1,22		5,98
278001012	FOY 12	5,62	BOULLEVILLE	08/06/2011	0,77		4,85
278001013	FOY 13	1,20	BOULLEVILLE	08/06/2011	1,20		
278001014	FOY 14	3,39	BOULLEVILLE	08/06/2011	0,78		2,61
278001015	FOY 15	1,33	BOULLEVILLE	08/06/2011	0,08		1,25
278001020	FOY 20	1,19	FATOUVILLE-GRESTAIN	08/06/2011			1,19
278001021	FOY 21	1,98	FATOUVILLE-GRESTAIN	08/06/2011	0,07		1,91
278001022	FOY 22	1,04	SAINT-PIERRE-DU-VAL	08/06/2011			1,04
278001023	FOY 23	1,76	SAINT-PIERRE-DU-VAL	08/06/2011			1,76
278001024	FOY 24	4,80	SAINT-PIERRE-DU-VAL	08/06/2011	0,65		4,15
278001025	FOY 25	0,79	SAINT-PIERRE-DU-VAL	08/06/2011	0,05		0,74
278001026	FOY 26	3,66	SAINT-PIERRE-DU-VAL	08/06/2011	0,36		3,30
278001028	FOY 28	1,41	FIQUEFLEUR-EQUAINVILLE	08/06/2011			1,41
278001035	FOY 35	0,78	MANNEVILLE-LA-RAOULT	08/06/2011	0,14		0,64
278001038	FOY 36	10,77	MANNEVILLE-LA-RAOULT	08/06/2011	0,55		10,17
278001037	FOY 37	5,33	BEUZEVILLE	08/06/2011	0,55		4,68
278001038	FOY 38	18,27	BEUZEVILLE	08/06/2011	1,80		16,47
278001039	FOY 39	15,76	BEUZEVILLE	08/06/2011	2,36		13,40

FICHE PARCELLAIRE PAR EXPLOITATION

Raison sociale : GAEC DU HELLEY
Commune du siège : BEUZEVILLE
Périmètre : EUROPAC - PAPETERIE DE ROUEN

Parcelle					Aptitude à l'Epandage		
Code Suivra	Nom de la parcelle	Surface (ha)	Commune	Entrée dans le périmètre	Classe 0 (ha)	Classe 1 (ha)	Classe 2 (ha)
2780031043	FOY 43	7,96	FATOUVILLE-GRESTAIN	08/06/2011	0,11		7,85
2780031044	FOY 44	3,47	BEUZEVILLE	08/06/2011	0,07		3,40
2780031045	FOY 45	3,24	SAINT-PIERRE-DUVAL	08/06/2011			3,24
2780031047	FOY 47	1,34	BEUZEVILLE	08/06/2011	0,14		1,18
2780031048	FOY 48	2,27	SAINT-PIERRE-DUVAL	08/06/2011	0,20		2,07
2780031049	FOY 49	3,42	SAINT-PIERRE-DUVAL	21/10/2016			3,42
2780031050	FOY 50	1,82	SAINT-PIERRE-DUVAL	08/06/2011	0,28		1,54
2780031051	FOY 51	16,57	SAINT-PIERRE-DUVAL	21/10/2016	0,93		15,64
2780031052	FOY 52	2,84	SAINT-PIERRE-DUVAL	21/10/2016			2,84
2780031054	FOY 54	1,45	SAINT-PIERRE-DUVAL	08/06/2011			1,45
2780031057	FOY 57	1,15	SAINT-PIERRE-DUVAL	08/06/2011	0,09		1,06
2780031060	FOY 60	14,50	BEUZEVILLE	08/06/2011	0,36		14,14
2780031110	FOY 11 BIS	2,45	BEUZEVILLE	21/10/2016			2,45
2780031570	FOY 57 BIS	0,77	SAINT-PIERRE-DUVAL	21/10/2016			0,77
2780031600	FOY 60 BIS	2,79	BEUZEVILLE	21/10/2016	0,11		2,68
TOTAL		**177,54**			**13,58**		**163,96**

SEDE ENVIRONNEMENT, Agence Normandie , Bloc 4, Avenue des Hauts-Grigneux, F-76420 BIHOREL
Tel : 02 35 12 85 00 Fax : 02 35 61 81 77

© Suivra

FICHE PARCELLAIRE PAR EXPLOITATION

Raison sociale : GAEC LAUBIER
Commune du siège : ÉPAIGNES
Périmètre : EUROPAC - PAPETERIE DE ROUEN

Parcelle					Aptitude à l'épandage		
Code Suivra	Nom de la parcelle	Surface (ha)	Commune	Entrée dans le périmètre	Classe 0 (ha)	Classe 1 (ha)	Classe 2 (ha)
2780022008	GUE 08	11,49	ÉPAIGNES	29/07/2016	1,00		10,49
2780022012	GUE 12	4,27	SAINT-SIMÉON	01/09/2016	1,12		3,15
2780022013	GUE 13	0,83	SAINT-SIMÉON	29/07/2016			0,83
2780022018	GUE 18	1,54	ÉPAIGNES	07/06/2011			1,54
2780022019	GUE 19	18,78	ÉPAIGNES	07/06/2011	0,87		17,91
2780022021	GUE 21	6,70	VANNECROCQ	07/06/2011	2,40		4,30
2780022022	GUE 22	1,72	SAINT-SYMPHORIEN	07/06/2011	0,53		1,19
2780022023	GUE 23	5,98	LA CHAPELLE-SAINT-PAUL	01/08/2016	1,73		4,25
2780022025	GUE 25	7,24	ÉPAIGNES	07/06/2011	0,55		6,69
2780022026	GUE 26	4,31	ÉPAIGNES	07/06/2011			4,31
2780022027	GUE 27	4,21	VANNECROCQ	29/07/2016	0,14		4,07
2780022028	GUE 28	15,40	SAINT-SYMPHORIEN	07/06/2011	1,80		13,60
2780022029	GUE 29	0,79	SAINT-SYMPHORIEN	07/06/2011			0,79
2780022030	GUE 30	12,44	SELLES	07/06/2011	0,60		11,84
2780022031	GUE 31	2,55	ÉPAIGNES	07/06/2011	0,08		2,47
2780022032	GUE 32	1,97	LES PRÉAUX	07/06/2011	1,97		
2780022033	GUE 33	4,80	ÉPAIGNES	07/06/2011	0,06		4,74
2780022034	GUE 34 bis	2,50	VANNECROCQ	20/05/2014	0,37		2,13
TOTAL		**107,79**			**13,92**		**93,87**

SEDE ENVIRONNEMENT, Agence Normandie , Mach 4, Avenue des Hauts-Grigneux, F-76420 BIHOREL
Tel : 02 35 12 65 00 Fax : 02 35 61 81 77

© Suivra

FICHE PARCELLAIRE PAR EXPLOITATION

Raison sociale : GAEC VERGER DECARSIN
Commune du siège : TOUTAINVILLE
Périmètre : EUROPAC - PAPETERIE DE ROUEN

Parcelle					Aptitude à l'épandage		
Code Sahra	Nom de la parcelle	Surface (ha)	Communes	Entrée dans le périmètre	Classe 0 (ha)	Classe 1 (ha)	Classe 2 (ha)
2780038001	DEC 1	44,69	TOUTAINVILLE	07/06/2011	1,69		43,00
2780038002	DEC 2	33,55	SAINT-GERMAIN-VILLAGE	07/06/2011	0,40		33,15
2780038005	DEC 5	29,72	SAINT-GERMAIN-VILLAGE	07/06/2011	0,43		29,29
2780038016	DEC 16	7,04	LES PREAUX	07/06/2011	0,70		6,34
2780038017	DEC 7	6,61	SAINT-SYMPHORIEN	20/05/2014	0,04		6,57
2780038018	DEC 12	2,45	SAINT-SYMPHORIEN	20/05/2014	0,69		1,76
2780038019	DEC 14	4,63	BILLES	20/05/2014			4,63
TOTAL		123,13			3,99		119,14

FICHE PARCELLAIRE PAR EXPLOITATION

Raison sociale : GUICHARD MATTHIEU
Commune du siège : NOARDS
Périmètre : EUROPAC – PAPETERIE DE ROUEN

Parcelle					Aptitude à l'épandage		
Code Suivra	Nom de la parcelle	Surface (ha)	Commune	Entrée dans le périmètre	Classe 0 (ha)	Classe 1 (ha)	Classe 2 (ha)
2758659002	GUM 02	10,95	NOARDS	27/07/2016	1,42		9,53
2758659003	GUM 03	12,79	NOARDS	27/07/2016			12,79
2758659005	GUM 05	1,08	NOARDS	27/07/2016			1,08
2758659006	GUM 06	2,97	LE BEC-HELLOUIN	27/07/2016	0,25		2,72
2758659007	GUM 07	2,57	LIEUREY	27/07/2016	0,14		2,43
2758659011	GUM 11	12,59	EPREVILLE-EN-LIEUVIN	27/07/2016	0,47		12,12
2758659013	GUM 13	1,06	LE BEC-HELLOUIN	27/07/2016			1,06
2758659020	GUM 20	8,20	NOARDS	27/07/2016			8,20
2758659021	GUM 21	2,85	NOARDS	27/07/2016			2,85
2758659025	GUM 25	4,95	SAINT-AUBIN-DE-SCELLON	27/07/2016	0,16		4,80
2758659026	GUM 26	4,03	FIENCOURT	27/07/2016			4,03
2758659027	GUM 27	10,86	FONTAINE-LA-GUYET	01/08/2016	1,26		9,60
2758659028	GUM 28	3,14	SAINT-AUBIN-DE-SCELLON	27/07/2016			3,14
2758659101	GUM 01 A	0,45	LIEUREY	27/07/2016			0,45
2758659102	GUM 01 B	12,00	NOARDS	27/07/2016			12,00
TOTAL		**88,10**			**3,70**		**85,49**

SEDE ENVIRONNEMENT, Agence Normandie , Mach 4, Avenue des Hauts-Grigneux, F-76420 BIHOREL
Tel : 02 35 12 85 00 Fax : 02 35 61 87 77

© Suivra

FICHE PARCELLAIRE PAR EXPLOITATION

Raison sociale : HEUGHEBAERT PHILIPPE
Commune du siège : LA PYLE
Périmètre : EUROPAC - PAPETERIE DE ROUEN

Parcelle					Aptitude à l'épandage		
Code Suivra	Nom de la parcelle	Surface (ha)	Commune	Entrée dans le périmètre	Classe 0 (ha)	Classe 1 (ha)	Classe 2 (ha)
2705907006	HEP 06 B	6.84	LA PYLE	10/09/2016	0.06		6.78
2705907009	HEP 09	9.31	MILLE	29/07/2016			9.31
2705907014	HEP 14	6.87	ERNAGHES	29/07/2016			6.87
2705907016	HEP 16	18.82	LA NOE-POULAIN	12/09/2016	0.40		18.22
2705907017	HEP 17	9.33	ERNAGHES	29/07/2016	3.32		6.01
2705907018	HEP 18	1.34	TOURVILLE-LA-CAMPAGNE	29/07/2016			1.34
2705907019	HEP 19	6.39	TOURVILLE-LA-CAMPAGNE	29/07/2016	0.10		6.29
2705907020	HEP 20	1.27	TOURVILLE-LA-CAMPAGNE	29/07/2016			1.27
2705907033	HEP 33	1.63	ERNAGHES	29/07/2016			1.63
2705907035	HEP 35	4.75	AMFREVILLE-SAINT-AMAND	29/07/2016			4.75
2705907037	HEP 37	16.66	AMFREVILLE-SAINT-AMAND	29/07/2016			16.66
2705907038	HEP 38	2.65	AMFREVILLE-SAINT-AMAND	29/07/2016			2.65
2705907101	HEP 10 A	1.86	LA PYLE	01/08/2016			1.86
2705907102	HEP 10 B	11.00	AMFREVILLE-SAINT-AMAND	29/07/2016			11.00
2705907600	HEP 06 A	6.87	AMFREVILLE-SAINT-AMAND	12/09/2016			6.87
2705907601	HEP 06 A	0.47	LA PYLE	29/07/2016			0.47
2705907602	HEP 06 B	2.22	LE TRONCQ	29/07/2016			2.22
2705907603	HEP 06 C	18.02	AMFREVILLE-SAINT-AMAND	29/07/2016	0.19		17.83
TOTAL		**130,11**			**4,07**		**116,04**

SEDE ENVIRONNEMENT, Agence Normandie , Mach 4, Avenue des Hauts-Grigneux, F-76420 BIHOREL
Tel : 02 35 12 65 00 Fax : 02 35 61 93 77

© Suivra

FICHE PARCELLAIRE PAR EXPLOITATION

Raison sociale : JOBIN BERNARD
Commune du siège : HOUVILLE-EN-VEXIN
Périmètre : EUROPAC - PAPETERIE DE ROUEN

Parcelle					Aptitude à l'épandage		
Code Suivra	Nom de la parcelle	Surface (ha)	Commune	Entrée dans le périmètre	Classe 0 (ha)	Classe 1 (ha)	Classe 2 (ha)
2727480007	JOB 07	7,67	BACQUEVILLE	26/07/2016			7,67
2727480008	JOB 08	10,75	HOUVILLE-EN-VEXIN	01/08/2016			10,75
2727480009	JOB 09	1,66	HOUVILLE-EN-VEXIN	26/07/2016	1,66		
2727480011	JOB 11	6,38	HOUVILLE-EN-VEXIN	26/07/2016			6,38
2727480012	JOB 12	2,15	HOUVILLE-EN-VEXIN	26/07/2016			2,15
2727480013	JOB 13	10,39	HOUVILLE-EN-VEXIN	26/07/2016			10,39
2727480066	JOB 66	2,60	CORNELLES	26/07/2016	0,27		2,33
2727480077	JOB 77	2,72	CORNELLES	26/07/2016	0,15		2,57
2727480068	JOB 68	7,15	CORNELLES	26/07/2016			7,15
2727480069	JOB 69	4,64	CORNELLES	26/07/2016			4,64
2727480100	JOB 100	1,66	CORNELLES	26/07/2016			1,66
2727480101	JOB 10 A	2,58	FEUQUEROLLE	26/07/2016			2,58
2727480102	JOB 10 B	6,52	HOUVILLE-EN-VEXIN	26/07/2016			6,52
2727480103	JOB 01	16,95	BACQUEVILLE	26/07/2016	1,36		14,59
2727480110	JOB 110	1,49	CORNELLES	26/07/2016			1,49
2727480111	JOB 111 A	9,32	NOJEON-EN-VEXIN	26/07/2016	0,08		9,24
2727480112	JOB 111 B	22,70	LE THIL	26/07/2016	0,31		22,39
2727480120	JOB 120	1,39	CORNELLES	26/07/2016			1,39
2727480140	JOB 140	3,87	MUIDS	26/07/2016	3,87		
2727480203	JOB 02	4,57	BACQUEVILLE	26/07/2016	0,28		4,29

SEDE ENVIRONNEMENT, Agence Normandie , Mach 4, Avenue des Hauts-Grigneux, F-76420 BIHOREL
Tel : 02 35 12 85 00 Fax : 02 35 61 81 77

© Suivra

FICHE PARCELLAIRE PAR EXPLOITATION

Raison sociale : JOBIN BERNARD
Commune du siège : HOUVILLE-EN-VEXIN
Périmètre : EUROPAC - PAPETERIE DE ROUEN

Parcelle					Aptitude à l'épandage		
Code Suiera	Nom de la parcelle	Surface (ha)	Commune	Entrée dans le périmètre	Classe 0 (ha)	Classe 1 (ha)	Classe 2 (ha)
2727480221	106 222 A	14,72	LE THIL	26/07/2016			14,72
2727480222	106 222 B	1,53	FARCEAUX	26/07/2016			1,53
2727480303	106 03	1,10	BACQUEVILLE	26/07/2016			1,10
2727480403	106 04	4,46	BACQUEVILLE	26/07/2016			4,46
2727480461	106 444 A	1,27	GOUDEAUVILLE-EN-VEXIN	26/07/2016			1,27
2727480462	106 444 B	3,91	NOJEON-EN-VEXIN	26/07/2016			3,91
2727480503	106 05	4,36	BACQUEVILLE	26/07/2016	1,15		3,21
2727480603	106 06	17,76	BACQUEVILLE	26/07/2016	0,96		16,80
TOTAL		**170,09**			**10,11**		**165,48**

SEDE ENVIRONNEMENT, Agence Normandie, Mach 6, Avenue des Hauts-Grigneux, F-76420 BIHOREL
Tel : 02 35 12 85 00 Fax : 02 35 61 81 77

FICHE PARCELLAIRE PAR EXPLOITATION

Raison sociale : JOUAN DOMINIQUE
Commune du siège : CONCHES-EN-OUCHE
Périmètre : EUROPAC - PAPETERIE DE ROUEN

Parcelle					Aptitude à l'épandage		
Code Sulvra	Nom de la parcelle	Surface (ha)	Commune	Entrée dans le périmètre	Classe 0 (ha)	Classe 1 (ha)	Classe 2 (ha)
2705567001	JDO 01	2,12	CONCHES-EN-OUCHE	06/09/2016			2,12
2705567002	JDO 06	7,45	BUREY	06/09/2016	0,44		7,01
2705567004	JDO 04	16,40	BUREY	06/09/2016			16,40
2705567005	JDO 09	1,19	SAINT-ÉLIER	06/09/2016	0,12		1,07
2705567006	JDO 10	1,09	CONCHES-EN-OUCHE	06/09/2016			1,09
2705567007	JDO 07 A	7,38	CONCHES-EN-OUCHE	06/09/2016			7,38
2705567008	JDO 08	6,25	SAINT-ÉLIER	06/09/2016	0,57		5,68
2705567015	JDO 16	1,21	CONCHES-EN-OUCHE	06/09/2016	0,28		0,93
2705567021	JDO 21	1,80	BUREY	06/07/2016			1,80
2705567022	JDO 22	4,81	LE FRESNE	06/09/2016			4,81
2705567023	JDO 23	1,00	BUREY	06/07/2016			1,00
2705567071	JDO 07 B	3,26	BUREY	06/09/2016	0,50		3,26
TOTAL		**48,48**			**1,91**		**46,55**

SEDE ENVIRONNEMENT, Agence Normandie , Mach 4, Avenue des Hauts-Grigneux, F-76420 BIHOREL
Tel : 02 35 12 85 00 Fax : 02 35 61 81 77

© Sulvra

FICHE PARCELLAIRE PAR EXPLOITATION

Raison sociale : LENFANT DIDIER
Commune du siège : SAINT-GRÉGOIRE-DU-VIÈVRE
Périmètre : EUROPAC - PAPETERIE DE ROUEN

Parcelle					Aptitude à l'épandage		
Code Suivra	Nom de la parcelle	Surface (ha)	Commune	Entrée dans le périmètre	Classe 0 (ha)	Classe 1 (ha)	Classe 2 (ha)
278001 1001	LEN 1	7,12	UFUREY	01/06/2011	0,70		6,42
278001 1002	LEN 2	3,24	SAINT-GEORGES-DU-VIÈVRE	01/06/2011	0,75		2,49
278001 1003	LEN 3	4,85	SAINT-GEORGES-DU-VIÈVRE	01/06/2011	1,90		2,90
278001 1004	LEN 4	16,48	SAINT-GEORGES-DU-VIÈVRE	01/06/2011	0,88		15,60
278001 1005	LEN 5	2,80	SAINT-GRÉGOIRE-DU-VIÈVRE	01/06/2011	0,85		1,95
278001 1006	LEN 6	20,71	SAINT-GRÉGOIRE-DU-VIÈVRE	01/06/2011			20,71
278001 1007	LEN 7	17,00	SAINT-GRÉGOIRE-DU-VIÈVRE	01/06/2011	0,30		16,70
278001 1008	LEN 8	2,15	SAINT-GRÉGOIRE-DU-VIÈVRE	01/06/2011	0,21		1,94
278001 1009	LEN 9	1,89	SAINT-GRÉGOIRE-DU-VIÈVRE	01/06/2011			1,89
278001 1010	LEN 10	3,74	SAINT-GRÉGOIRE-DU-VIÈVRE	01/06/2011			3,74
278001 1014	LEN 14	6,21	SAINT-PHILBERT-SUR-RISLE	01/06/2011			6,21
278001 1015	LEN 15	13,02	SAINT-PHILBERT-SUR-RISLE	01/06/2011	0,35		12,67
278001 1016	LEN 16	2,71	SAINT-PHILBERT-SUR-RISLE	01/06/2011	0,30		2,41
278001 1017	LEN 17	2,01	SAINT-PHILBERT-SUR-RISLE	01/06/2011			2,01
278001 1018	LEN 18	10,06	SAINT-PHILBERT-SUR-RISLE	01/06/2011	0,35		9,71
278001 1019	LEN 19	4,64	SAINT-PHILBERT-SUR-RISLE	01/06/2011			4,64
278001 1020	LEN 20	8,07	SAINT-GRÉGOIRE-DU-VIÈVRE	01/06/2011	0,15		7,92
278001 1021	LEN 21	6,76	SAINT-GRÉGOIRE-DU-VIÈVRE	01/06/2011			6,76
TOTAL		**133,91**			**6,66**		**126,85**

SEDE ENVIRONNEMENT, Agence Normandie , Mech A. Avenue des Hauts-Grigneux, F-76420 BIHOREL
Tel : 02 35 12 85 00 Fax : 02 35 61 81 77

© Suivra

FICHE PARCELLAIRE PAR EXPLOITATION

Raison sociale : OURY MARIE CHRISTINE
Commune du siège : ORVAUX
Périmètre : EUROPAC - PAPETERIE DE ROUEN

Parcelle					Aptitude à l'épandage		
Code Suivra	Nom de la parcelle	Surface (ha)	Commune	Entrée dans le périmètre	Classe 0 (ha)	Classe 1 (ha)	Classe 2 (ha)
2757643001	MOU 01	1,33	NOGENT-LE-SEC	28/07/2016			1,33
2757643003	MOU 03	1,06	ORVAUX	28/07/2016			1,06
2757643005	MOU 05	4,95	ORVAUX	28/07/2016	0,72		4,37
2757643006	MOU 06	5,65	ORVAUX	28/07/2016	0,08		5,57
2757643007	MOU 07	3,58	ORVAUX	28/07/2016			3,58
2757643009	MOU 09	8,47	ORVAUX	28/07/2016			8,47
2757643013	MOU 13	7,06	ORVAUX	28/07/2016	0,16		6,90
2757643014	MOU 14	2,10	SYLVAINS-LES-MOULINS	28/07/2016			2,10
2757643015	MOU 15	0,43	SYLVAINS-LES-MOULINS	28/07/2016			0,43
2757643016	MOU 16	1,84	VERNILS-SUR-ITON	28/07/2016			1,84
2757643017	MOU 17	3,91	BAUDREVILLE-LA-RIVIÈRE	28/07/2016	3,91		
2757643201	MOU 02 A	0,36	ORVAUX	28/07/2016			0,36
2757643202	MOU 02 B	1,57	NOGENT-LE-SEC	28/07/2016			1,57
2757643401	MOU 04 A	0,64	BAUDREVILLE-LA-RIVIÈRE	28/07/2016	0,20		0,44
2757643402	MOU 04 B	3,87	ORVAUX	28/07/2016			3,87
TOTAL		**45,96**			**4,27**		**41,69**

SEDE ENVIRONNEMENT, Agence Normandie, Mach 4, Avenue des Hauts-Grigneux, F-76420 BIHOREL
Tel : 02 35 12 65 00 Fax : 02 35 51 81 77

© Suivra

FICHE PARCELLAIRE PAR EXPLOITATION

Raison sociale : REGIS ROULLEAU
Commune du siège : BUIS-SUR-DAMVILLE
Périmètre : EUROPAC - PAPETERIE DE ROUEN

Parcelle					Aptitude à l'épandage		
Code Sciera	Nom de la parcelle	Surface (ha)	Commune	Entrée dans le périmètre	Classe 0 (ha)	Classe 1 (ha)	Classe 2 (ha)
2757374001	RBB 01	3.10	BUIS-SUR-DAMVILLE	27/07/2016	0.03		3.07
2757374002	RBB 02	23.37	BUIS-SUR-DAMVILLE	27/07/2016			23.37
2757374003	RBB 03	9.12	BUIS-SUR-DAMVILLE	27/07/2016			9.12
2757374004	RBB 04	5.11	BUIS-SUR-DAMVILLE	27/07/2016	0.22		4.89
2757374006	RBB 06	7.07	MESNILS-SUR-ITON	27/07/2016			7.07
2757374007	RBB 07	30.71	BUIS-SUR-DAMVILLE	12/09/2016			30.71
2757374008	RBB 08	5.28	BUIS-SUR-DAMVILLE	27/07/2016			5.28
2757374009	RBB 09	4.39	BUIS-SUR-DAMVILLE	13/10/2016			4.39
2757374011	RBB 11	3.25	NOGENT-LE-SEC	27/07/2016			3.25
2757374013	RBB 13	12.32	NOGENT-LE-SEC	27/07/2016			12.32
2757374014	RBB 14	14.94	NOGENT-LE-SEC	27/07/2016			14.94
2757374015	RBB 15	4.92	NOGENT-LE-SEC	27/07/2016			4.92
2757374017	RBB 17	13.90	NOGENT-LE-SEC	27/07/2016			13.90
2757374018	RBB 18	0.85	NOGENT-LE-SEC	27/07/2016			0.85
2757374020	RBB 20	17.66	NOGENT-LE-SEC	27/07/2016	0.22		17.44
2757374021	RBB 21	5.08	BUIS-SUR-DAMVILLE	27/07/2016			5.08
2757374121	RBB 12 A	4.18	NOGENT-LE-SEC	27/07/2016			4.18
2757374122	RBB 12 B	1.87	MESNILS-SUR-ITON	27/07/2016			1.87
2757374161	RBB 16 A	4.14	ORVAUX	27/07/2016			4.14
2757374162	RBB 16 B	1.05	NOGENT-LE-SEC	27/07/2016			1.05

SEDE ENVIRONNEMENT, Agence Normandie , Mach 4, Avenue des Hauts-Grigneux, F-76400 BOLBEC
Tel : 02 35 12 85 00 Fax : 02 35 01 81 77

FICHE PARCELLAIRE PAR EXPLOITATION

Raison sociale : REGIS ROULLEAU
Commune du siège : BUIS-SUR-DAMVILLE
Périmètre : EUROPAC - PAPETERIE DE ROUEN

Parcelle					Aptitude à l'épandage		
Code Suivra	Nom de la parcelle	Surface (ha)	Commune	Entrée dans le périmètre	Classe 0 (ha)	Classe 1 (ha)	Classe 2 (ha)
2757374001	RBR 05 A	3,71	BUIS-SUR-DAMVILLE	07/07/2016			3,71
2757374500	RBR 05 B	1,48	MESNIL-SAINT-PERE	07/07/2016			1,48
TOTAL		181,37			0,97		180,35

SCDE ENVIRONNEMENT, Agence Normandie , Mach 4, Avenue des Hauts-Grignoux, F-76420 BIHOREL
Tel : 02 35 12 85 00 Fax : 02 35 61 81 77

© Suivra

FICHE PARCELLAIRE PAR EXPLOITATION

Raison sociale : ROMAIN ROULLEAU
Commune du siège : MESNILS-SUR-ITON
Périmètre : EUROPAC - PAPETERIE DE ROUEN

Parcelle					Aptitude à l'épandage		
Code Sahra	Nom de la parcelle	Surface (ha)	Commune	Entrée dans le périmètre	Classe 0 (ha)	Classe 1 (ha)	Classe 2 (ha)
2757762001	RDR 01	8.86	MESNILS-SUR-ITON	13/10/2016			8.86
2757762002	RDR 02	18.93	MESNILS-SUR-ITON	27/07/2016	0.30		18.63
2757762003	RDR 03	12.12	MESNILS-SUR-ITON	27/07/2016	0.33		11.81
2757762004	RDR 04	10.75	MESNILS-SUR-ITON	13/10/2016			10.75
2757762005	RDR 05	14.22	MESNILS-SUR-ITON	27/07/2016			14.22
2757762006	RDR 06	17.45	MESNILS-SUR-ITON	13/10/2016			17.45
2757762007	RDR 07	2.08	MESNILS-SUR-ITON	13/10/2016	0.45		1.63
2757762014	RDR 14	8.41	BREUX-SUR-AVRE	13/10/2016			8.41
2757762015	RDR 15	4.66	BREUX-SUR-AVRE	13/10/2016			4.66
2757762016	RDR 16	0.43	BREUX-SUR-AVRE	13/10/2016			0.43
2757762017	RDR 17	0.68	BREUX-SUR-AVRE	13/10/2016			0.68
2757762018	RDR 18	1.09	BREUX-SUR-AVRE	13/10/2016			1.09
2757762132	RDR 12	16.72	BREUX-SUR-AVRE	27/07/2016	0.63		16.09
2757762131	RDR 13 A	29.35	BREUX-SUR-AVRE	26/07/2016	0.87		28.48
2757762130	RDR 13 B	14.33	DROSY	27/07/2016			14.33
2757762003	RDR 09	1.99	DROSY	01/08/2015			1.99
TOTAL		**161.97**			**2.56**		**159.41**

FICHE PARCELLAIRE PAR EXPLOITATION

Raison sociale : SCA FORZY
Commune du siège : GAMACHES-EN-VEXIN
Périmètre : EUROPAC - PAPETERIE DE ROUEN

Parcelle					Aptitude à l'épandage		
Code Suivre	Nom de la parcelle	Surface (ha)	Commune	Entrée dans le périmètre	Classe 0 (ha)	Classe 1 (ha)	Classe 2 (ha)
2733486001	FZY 01	76,65	GAMACHES-EN-VEXIN	03/08/2016	0,53		76,12
2733486002	FZY 02	93,03	GAMACHES-EN-VEXIN	03/08/2016			93,03
2733486003	FZY 03	105,69	GAMACHES-EN-VEXIN	03/08/2016	0,38		105,31
2733486004	FZY 04	43,10	GAMACHES-EN-VEXIN	03/08/2016			43,10
2733486005	FZY 05	53,74	GAMACHES-EN-VEXIN	03/08/2016	2,50		51,24
2733486006	FZY 06	5,38	GAMACHES-EN-VEXIN	03/08/2016	0,57		4,81
TOTAL		**377,59**			**3,97**		**373,62**

SEDE ENVIRONNEMENT, Agence Normandie , Mach 4, Avenue des Hauts-Grigneux, F-76420 BIHOREL
Tel : 02 35 12 85 00 Fax : 02 35 61 61 77

© Suivre

FICHE PARCELLAIRE PAR EXPLOITATION

Raison sociale : SCA VALLEE DE LA SEINE
Commune du siège : HENNEZIS
Périmètre : EUROPAC - PAPETERIE DE ROUEN

Parcelle					Aptitude à l'épandage		
Code Sulva	Nom de la parcelle	Surface (ha)	Commune	Entrée dans le périmètre	Classe 0 (ha)	Classe 1 (ha)	Classe 2 (ha)
2780033001	LEV 1	12,73	NOTRE-DAME-DE-L'ISLE	08/06/2011			12,73
2780033002	LEV 2	4,77	NOTRE-DAME-DE-L'ISLE	08/06/2011			4,77
2780033003	LEV 3	1,93	PORT-MORT	08/06/2011			1,93
2780033005	LEV 5	6,49	PORT-MORT	08/06/2011	0,28		6,21
2780033007	LEV 7	3,42	PRESSAGNY-L'ORGUEILLEUX	08/06/2011	0,20		3,42
2780033011	LEV 11	5,69	PORT-MORT	08/06/2011	5,69		
2780033020	LEV 20	1,92	PORT-MORT	08/06/2011			1,92
2780033026	LEV 26	2,19	PORT-MORT	08/06/2011	0,83		1,36
2780033027	LEV 27	3,76	PORT-MORT	08/06/2011	0,41		3,35
2780033028	LEV 28	6,41	PORT-MORT	08/06/2011	6,41		
2780033030	LEV 30	6,42	PORT-MORT	08/06/2011	6,42		
2780033062	LEV 62	2,69	PORT-MORT	08/06/2011	1,28		1,41
TOTAL		**58,61**			**21,52**		**37,09**

SEDE ENVIRONNEMENT, Agence Normandie , Mach 4, Avenue des Hauts-Grignaux, F-76420 BIHOREL
Tel : 02 35 12 89 00 Fax : 02 35 61 81 77

FICHE PARCELLAIRE PAR EXPLOITATION

Raison sociale : SCEA BECQUET
Commune du siège : ÉTRÉVILLE
Périmètre : EUROPAC - PAPETERIE DE ROUEN

Parcelle					Aptitude à l'épandage		
Code Suivra	Nom de la parcelle	Surface (ha)	Commune	Entrée dans le périmètre	Classe 0 (ha)	Classe 1 (ha)	Classe 2 (ha)
276002001	BEC 1	7,72	COLLETOT	31/05/2011	0,14		7,58
276001006	BEC 2	2,77	ÉTRÉVILLE	31/05/2011	0,40		2,29
276002012	BEC 12	11,64	TROUVILLE-LA-HAULE	31/05/2011	0,40		11,24
TOTAL		**22,13**			**0,94**		**21,19**

SEDE ENVIRONNEMENT, Agence Normandie , Mach 4, Avenue des Hauts-Grigneux, F-76420 BIHOREL
Tel : 02 35 12 85 00 Fax : 02 35 51 81 77

© Suivra

FICHE PARCELLAIRE PAR EXPLOITATION

Raison sociale : SCEA BEGUIN PERE ET FILS
Commune du siège : PUCHAY
Périmètre : EUROPAC - PAPETERIE DE ROUEN

Parcelle					Aptitude à l'épandage		
Code Solura	Nom de la parcelle	Surface (ha)	Commune	Entrée dans le périmètre	Classe 0 (ha)	Classe 1 (ha)	Classe 2 (ha)
271003S001	BEB 02	33,57	MARTAGNY	06/09/2016	0,06		41,57
271003S002	BEB 03	36,01	MARTAGNY	05/10/2016			36,01
271003S003	BEB 04	61,64	MARTAGNY	05/10/2016	0,50		56,54
271003S004	BEB 01	1,11	MARTAGNY	05/09/2016			1,11
TOTAL		**141,73**			**0,56**		**135,23**

SEDE ENVIRONNEMENT, Agence Normandie , Mach 4, Avenue des Hauts-Grigneux, F-76420 BIHOREL
Tel : 02 35 12 95 09 Fax : 02 35 61 81 77

© Solura

FICHE PARCELLAIRE PAR EXPLOITATION

Raison sociale : SCEA DE CANTIERE
Commune du siège : VEXIN-SUR-EPTE
Périmètre : EUROPAC – PAPETERIE DE ROUEN

Parcelle					Aptitude à l'épandage		
Code Suivra	Nom de la parcelle	Surface (ha)	Commune	Entrée dans le périmètre	Classe 0 (ha)	Classe 1 (ha)	Classe 2 (ha)
2710206001	EVR 01	35,24	VEXIN-SUR-EPTE	26/07/2016	0,27		35,97
2710206002	EVR 02	32,40	VEXIN-SUR-EPTE	26/07/2016			32,40
2710206003	EVR 03	18,19	VEXIN-SUR-EPTE	26/07/2016			18,19
2710206004	EVR 04	17,31	VEXIN-SUR-EPTE	26/07/2016			17,31
2710206006	EVR 06	18,66	VEXIN-SUR-EPTE	26/07/2016			18,66
2710206008	EVR 08	11,98	VEXIN-SUR-EPTE	26/07/2016			11,98
2710206009	EVR 09	3,67	VEXIN-SUR-EPTE	26/07/2016			3,67
2710206010	EVR 10	1,97	VEXIN-SUR-EPTE	26/07/2016			1,97
2710206012	EVR 12	32,39	VEXIN-SUR-EPTE	26/07/2016			32,39
TOTAL		**173,72**			**0,27**		**173,45**

SEDE ENVIRONNEMENT, Agence Normandie , Maci II, Avenue des Hauts-Grignoux, F-76420 BIHOREL
Tel : 02 35 12 65 00 Fax : 02 35 61 61 77

© Suivra

FICHE PARCELLAIRE PAR EXPLOITATION

Raison sociale : SCEA DE LA CHAPELLE
Commune du siège : ÉTRÉVILLE
Périmètre : EUROPAC - PAPETERIE DE ROUEN

Parcelle					Aptitude à l'épandage		
Code Suivra	Nom de la parcelle	Surface (ha)	Commune	Entrée dans le périmètre	Classe 0 (ha)	Classe 1 (ha)	Classe 2 (ha)
2780002001	CHA 1	6,18	ILLEVILLE-SUR-MONTFORT	31/05/2011	0,05		6,14
2780002002	CHA 2	3,19	ILLEVILLE-SUR-MONTFORT	31/05/2011			3,19
2780002003	CHA 3	2,15	ILLEVILLE-SUR-MONTFORT	31/05/2011	0,26		1,89
2780002005	CHA 5	3,36	ILLEVILLE-SUR-MONTFORT	31/05/2011	1,25		2,11
2780002006	CHA 6	3,19	ILLEVILLE-SUR-MONTFORT	31/05/2011			3,19
2780002007	CHA 7	1,48	ILLEVILLE-SUR-MONTFORT	31/05/2011			1,48
2780002010	CHA 10	4,57	ECALELOR	31/05/2011			4,57
2780002011	CHA 11	2,14	BOUTOT	31/05/2011			2,14
2780002016	CHA 16	2,44	BOUQUETOT	31/05/2011	0,65		1,79
2780002020	CHA 20	6,59	ILLEVILLE-SUR-MONTFORT	31/05/2011	0,05		6,54
TOTAL		**35,28**			**2,26**		**33,00**

SEDE ENVIRONNEMENT, Agence Normandie , Mach 4, Avenue des Hauts-Grignons, F-76420 BIHOREL
Tél : 02 35 12 95 00 Fax : 02 35 51 81 77

© Suivra

FICHE PARCELLAIRE PAR EXPLOITATION

Raison sociale : SCEA DES POIRIERS
Commune du siège : ÉTRÉVILLE
Périmètre : EUROPAC - PAPETERIE DE ROUEN

Parcelle					Aptitude à l'épandage		
Code Suivra	Nom de la parcelle	Surface (ha)	Commune	Entrée dans le périmètre	Classe 0 (ha)	Classe 1 (ha)	Classe 2 (ha)
2780006010	POI 2	2,47	LA HAYE-AUBREE	31/08/2011			2,47
2780006006	POI 4	2,01	ETURQUERAYE	31/08/2011	0,20		2,82
2780006008	POI 6	3,49	ETURQUERAYE	31/08/2011			3,49
2780006006	POI 8	5,50	ÉTRÉVILLE	31/08/2011	0,37		5,13
TOTAL		**14,67**			**0,66**		**14,01**

SEDE ENVIRONNEMENT, Agence Normandie , Mach 4, Avenue des Hauts-Grageux, F-76430 BIHOREL
Tel : 02 35 12 85 00 Fax : 02 35 61 91 77

© Suivra

FICHE PARCELLAIRE PAR EXPLOITATION

Raison sociale : SCEA DU HAUT BECQUET
Commune du siège : BOISEMONT
Périmètre : EUROPAC - PAPETERIE DE ROUEN

Parcelle					Aptitude à l'épandage		
Code Suivra	Nom de la parcelle	Surface (ha)	Commune	Entrée dans le périmètre	Classe 0 (ha)	Classe 1 (ha)	Classe 2 (ha)
2733255001	PRO 01	19,79	FARCEAUX	26/07/2016			19,79
2733255002	PRO 02	18,16	BOISEMONT	26/07/2016	0,55		17,61
2733255005	PRO 05	49,29	BOISEMONT	26/07/2016	0,69		48,60
2733255006	PRO 06	19,37	BOISEMONT	26/07/2016	0,32		19,05
2733255007	PRO 07	7,43	FARCEAUX	01/08/2016			7,43
2733255009	PRO 09	26,60	BOISEMONT	26/07/2016			26,60
2733255310	PRO 03 A	19,02	BOISEMONT	26/07/2016			19,02
2733255320	PRO 03 B	17,07	FARCEAUX	26/07/2016			17,07
2733255410	PRO 04 A	3,86	BOISEMONT	26/07/2016			3,86
2733255420	PRO 04 B	8,39	FARCEAUX	26/07/2016	0,04		8,35
2733255810	PRO 08 A	3,63	SALSSAY-LA-CAMPAGNE	26/07/2016			3,63
2733255820	PRO 08 B	82,93	BOISEMONT	26/07/2016			82,93
TOTAL		**266,73**			**1,60**		**265,13**

SEDE ENVIRONNEMENT, Agence Normandie , Mach 4, Avenue des Hauts-Grignon, F-76420 BIHOREL
Tel : 02 35 12 95 00 Fax : 02 35 61 91 77

© Suivra

FICHE PARCELLAIRE PAR EXPLOITATION

Raison sociale : SCEA DU VIQUESNEL
Commune du siège : ÉTRÉVILLE
Périmètre : EUROPAC - PAPETERIE DE ROUEN

Parcelle					Aptitude à l'épandage		
Code Scirra	Nom de la parcelle	Surface (ha)	Commune	Entrée dans le périmètre	Classe 0 (ha)	Classe 1 (ha)	Classe 2 (ha)
278000701	VIQ 1	3.14	ÉTREVILLE	31/05/2011			3.14
278000702	VIQ 2	3.37	LA HAYE-AUBREE	31/05/2011	0.50		2.87
278000703	VIQ 3	3.05	ROUTOT	31/05/2011	0.28		2.77
278000704	VIQ 4	1.19	ROUTOT	31/05/2011	0.40		0.79
278000706	VIQ 6	11.33	ROUTOT	31/05/2011	0.70		10.63
278000711	VIQ 11	3.45	BOURNEVILLE-SAINTE-CROIX	31/05/2011	0.44		3.01
278000710	VIQ 20	1.17	BOURNEVILLE-SAINTE-CROIX	31/05/2011			1.17
TOTAL		**26.71**			**2.33**		**24.38**

SEDE ENVIRONNEMENT, Agence Normandie, Mach 4, Avenue des Hauts-Grignes, F-76420 BIHOREL
Tel : 02 35 12 85 00 Fax : 02 35 61 81 77

© Suivra

FICHE PARCELLAIRE PAR EXPLOITATION

Raison sociale : SCEA DUCLOS
Commune du siège : CAPELLE-LES-GRANDS
Périmètre : EUROPAC - PAPETERIE DE ROUEN

Parcelle					Aptitude à l'épandage		
Code Suivra	Nom de la parcelle	Surface (ha)	Commune	Entrée dans le périmètre	Classe 0 (ha)	Classe 1 (ha)	Classe 2 (ha)
2710100001	DUC 01 A	3.55	CAPELLE-LES-GRANDS	11/10/2016			3.55
2710100002	DUC 02	5.11	SAINT-VICTOR-DE-CHRÉTIENVILLE	11/10/2016	1.05		4.06
2710100003	DUC 03	16.29	CAPELLE-LES-GRANDS	11/10/2016	0.12		16.16
2710100004	DUC 04	0.37	CAPELLE-LES-GRANDS	11/10/2016			0.37
2710100005	DUC 05	2.77	CAPELLE-LES-GRANDS	11/10/2016			2.77
2710100006	DUC 06	24.49	CAPELLE-LES-GRANDS	11/10/2016	0.85		23.63
2710100007	DUC 07	7.16	CAPELLE-LES-GRANDS	11/10/2016	0.10		7.06
2710100008	DUC 08	63.51	VALMALLE	11/10/2016	0.48		63.03
2710100009	DUC 09	22.27	CAPELLE-LES-GRANDS	11/10/2016	0.64		21.63
2710100010	DUC 10	3.43	CAPELLE-LES-GRANDS	11/10/2016	0.13		3.30
2710100011	DUC 11 A	0.35	SAINT-MARDS-DE-FREINE	11/10/2016			0.35
2710100012	DUC 12	2.65	CAPELLE-LES-GRANDS	11/10/2016			2.65
2710100013	DUC 13 A	11.72	CAPELLE-LES-GRANDS	11/10/2016	0.12		11.60
2710100014	DUC 14	2.70	CAPELLE-LES-GRANDS	11/10/2016	0.20		2.50
2710100015	DUC 15 A	16.72	SAINT-MARDS-DE-FREINE	11/10/2016			16.72
2710100016	DUC 16	4.55	CAPELLE-LES-GRANDS	11/10/2016			4.55
2710100017	DUC 17	2.91	CAPELLE-LES-GRANDS	11/10/2016			2.91
2710100018	DUC 18 A	0.71	PLAINVILLE	11/10/2016			0.71
2710100019	DUC 19	4.00	CAPELLE-LES-GRANDS	11/10/2016	0.92		3.08
2710100020	DUC 20	9.63	CAPELLE-LES-GRANDS	11/10/2016	0.33		9.30

SEDE ENVIRONNEMENT, Agence Normandie, Mach 4, Avenue des Hauts-Grigneux, F-76420 BIHOREL
Tel : 02 35 12 85 00 Fax : 02 35 61 81 77

© Suivra

FICHE PARCELLAIRE PAR EXPLOITATION

Raison sociale : SCEA DUCLOS
Commune du siège : CAPELLE-LES-GRANDS
Périmètre : EUROPAC - PAPETERIE DE ROUEN

Parcelle					Aptitude à l'épandage		
Code Suivra	Nom de la parcelle	Surface (ha)	Commune	Entrée dans le périmètre	Classe 0 (ha)	Classe 1 (ha)	Classe 2 (ha)
2710100021	DUC 21	0,19	CAPELLE-LES-GRANDS	11/10/2016	0,18		0,01
2710100022	DUC 22	1,73	CAPELLE-LES-GRANDS	11/10/2016			1,73
2710100023	DUC 23 A	1,78	SAINT-AUBIN-DU-THENNEY	11/10/2016			1,78
2710100024	DUC 24	0,98	CAPELLE-LES-GRANDS	11/10/2016			0,98
2710100025	DUC 25 A	0,95	SAINT-VICTOR-DE-CHRETIENVILLE	11/10/2016			0,95
2710100026	DUC 26 A	16,30	CAPELLE-LES-GRANDS	11/10/2016	0,55		15,75
2710100027	DUC 27 A	0,80	SAINT-AUBIN-DU-THENNEY	11/10/2016	0,80		
2710100100	DUC 01 B	2,24	SAINT-VICTOR-DE-CHRETIENVILLE	11/10/2016			2,24
2710100110	DUC 11 B	8,82	CAPELLE-LES-GRANDS	11/10/2016			8,82
2710100132	DUC 13 B	8,33	SAINT-MARDS-DE-FRESNE	11/10/2016			8,33
2710100150	DUC 15 B	1,72	CAPELLE-LES-GRANDS	11/10/2016			1,72
2710100180	DUC 18 B	9,31	SAINT-MARDS-DE-FRESNE	11/10/2016			9,31
2710100230	DUC 23 B	4,63	CAPELLE-LES-GRANDS	11/10/2016	0,15		4,48
2710100250	DUC 25 B	6,27	CAPELLE-LES-GRANDS	11/10/2016			6,27
2710100260	DUC 26 B	6,50	SAINT-AUBIN-DU-THENNEY	11/10/2016	0,53		5,97
2710100270	DUC 27 B	8,29	CAPELLE-LES-GRANDS	11/10/2016	8,29		
TOTAL		**289,27**			**14,74**		**274,53**

SEDE ENVIRONNEMENT, Agence Normandie , Mach 4, Avenue des Hauts-Grigneux, F-76420 BIHOREL
Tel : 02 35 12 85 00 Fax : 02 35 61 81 77

© Suivra

FICHE PARCELLAIRE PAR EXPLOITATION

Raison sociale : SCEA DURAND PERE ET FILS
Commune du siège : VEXIN-SUR-EPTE
Périmètre : EUROPAC - PAPETERIE DE ROUEN

Parcelle					Aptitude à l'épandage		
Code Suivra	Nom de la parcelle	Surface (ha)	Commune	Entrée dans le périmètre	Classe 0 (ha)	Classe 1 (ha)	Classe 2 (ha)
279992401	DUR 1	19,58	VEXIN-SUR-EPTE	08/06/2011			18,58
279992402	DUR 2	2,54	VEXIN-SUR-EPTE	08/06/2011			2,54
279992403	DUR 3	77,75	VEXIN-SUR-EPTE	08/06/2011			77,75
279992404	DUR 4	18,33	MERIENES-FIANFRIN	08/06/2011			18,33
279992405	DUR 5	39,66	VEXIN-SUR-EPTE	08/06/2011			39,66
279992406	DUR 6	15,97	VEXIN-SUR-EPTE	08/06/2011			15,97
279992407	DUR 7	18,88	VEXIN-SUR-EPTE	08/06/2011			15,55
279992408	DUR 8	27,13	VEXIN-SUR-EPTE	08/06/2011			27,13
279992412	DUR 12	47,66	VEXIN-SUR-EPTE	08/06/2011	8,90		38,76
279992415	DUR 15	14,10	VEXIN-SUR-EPTE	08/06/2011			14,10
279992416	DUR 16	62,24	VEXIN-SUR-EPTE	08/06/2011	1,80		60,44
279992417	DUR 17	9,24	VEXIN-SUR-EPTE	08/06/2011	0,23		9,01
279992418	DUR 18	7,36	VEXIN-SUR-EPTE	08/06/2011			7,36
279992419	DUR 19	7,46	VEXIN-SUR-EPTE	08/06/2011			7,46
279992420	DUR 20	3,38	VEXIN-SUR-EPTE	08/06/2011			3,38
279992421	DUR 21	7,61	VEXIN-SUR-EPTE	08/06/2011	0,28		7,33
279992422	DUR 22	5,67	VEXIN-SUR-EPTE	08/06/2011	1,39		4,28
279992423	DUR 23	3,51	VEXIN-SUR-EPTE	08/06/2011	3,51		
279992425	DUR 25	3,56	VEXIN-SUR-EPTE	08/06/2011			3,56
279992426	DUR 26	3,60	VEXIN-SUR-EPTE	08/06/2011	0,34		3,26

SCDE ENVIRONNEMENT, Agence Normandie , Mach 4, Avenue des Hauts-Grigneux, F-76420 BIHOREL
Tel : 02 35 12 85 00 Fax : 02 35 61 91 77

© Suivra

FICHE PARCELLAIRE PAR EXPLOITATION

Raison sociale : SCEA DURAND PERE ET FILS
Commune du siège : VEXIN-SUR-EPTE
Périmètre : EUROPAC - PAPETERIE DE ROUEN

Parcelle					Aptitude à l'épandage		
Code Sulvra	Nom de la parcelle	Surface (ha)	Commune	Entrée dans le périmètre	Classe 0 (ha)	Classe 1 (ha)	Classe 2 (ha)
2799924039	DUR 32	15,97	VEXIN-SUR-EPTE	08/06/2011			15,97
2799924091	DUR 9 A	19,17	VEXIN-SUR-EPTE	08/06/2011			19,17
2799924092	DUR 9 B	19,40	VEXIN-SUR-EPTE	08/06/2011			19,40
2799924093	DUR 9 C	26,39	VEXIN-SUR-EPTE	08/06/2011	0,74		25,65
2799924111	DUR 11 A	14,70	VEXIN-SUR-EPTE	08/06/2011			14,70
2799924112	DUR 11 B	15,20	VEXIN-SUR-EPTE	08/06/2011			15,20
2799924113	DUR 11 C	17,00	VEXIN-SUR-EPTE	08/06/2011			17,00
2799924141	DUR 14 A	29,18	VEXIN-SUR-EPTE	08/06/2011			29,18
2799924142	DUR 14 B	22,96	VEXIN-SUR-EPTE	08/06/2011			22,96
TOTAL		**573,64**			**17,19**		**556,45**

SEDE ENVIRONNEMENT, Agence Normandie , Mach 4, Avenue des Hauts-Grignoux, F-76420 BIHOREL
Tel : 02 35 12 85 00 Fax : 02 35 61 81 77

© Sulvra

FICHE PARCELLAIRE PAR EXPLOITATION

Raison sociale : SCEA LA MAZURE AUX BREBIS
Commune du siège : COLLETOT
Périmètre : EUROPAC - PAPETERIE DE ROUEN

Parcelle					Aptitude à l'épandage		
Code Sokwa	Nom de la parcelle	Surface (ha)	Commune	Entrée dans le périmètre	Classe 0 (ha)	Classe 1 (ha)	Classe 2 (ha)
2741478001	BAE 01	10.66	APPEVILLE-ANNEBAULT	12/09/2016	0.34		10.32
2741478002	BAE 02	8.57	APPEVILLE-ANNEBAULT	12/09/2016	0.36		8.21
2741478003	BAE 03	12.72	COLLETOT	12/09/2016	1.09		11.63
2741478004	BAE 04	1.76	EPAIGNES	12/09/2016	0.22		1.54
2741478005	BAE 05	5.86	CAUVERVILLE-EN-ROUMOIS	12/09/2016	0.64		5.22
2741478006	BAE 06	3.41	APPEVILLE-ANNEBAULT	12/09/2016	3.41		
2741478007	BAE 07	3.90	CAUVERVILLE-EN-ROUMOIS	12/09/2016			3.90
2741478008	BAE 08	4.29	ETRÉVILLE	12/09/2016			4.29
2741478009	BAE 09 B	4.15	COLLETOT	12/09/2016	0.20		3.95
2741478010	BAE 10	2.61	TOCQUEVILLE	12/09/2016	0.25		2.36
2741478011	BAE 11	17.31	EPAIGNES	12/09/2016	1.68		15.63
2741478012	BAE 12	5.30	EPAIGNES	12/09/2016			5.30
2741478013	BAE 13	11.31	CAUVERVILLE-EN-ROUMOIS	12/09/2016	0.27		11.04
2741478014	BAE 14	5.18	COLLETOT	12/09/2016	0.22		4.96
2741478015	BAE 15	6.95	APPEVILLE-ANNEBAULT	12/09/2016	0.95		6.00
2741478016	BAE 16	14.58	APPEVILLE-ANNEBAULT	12/09/2016	0.45		14.13
2741478017	BAE 17	14.73	EPAIGNES	12/09/2016	5.45		9.28
2741478018	BAE 18 A	4.73	ETROUGRAVE	12/09/2016	0.73		4.00
2741478019	BAE 19 B	6.73	TOCQUEVILLE	12/09/2016	0.27		6.46
2741478020	BAE 20 A	7.18	TOCQUEVILLE	12/09/2016	0.84		6.34

SEDE ENVIRONNEMENT, Agence Normandie , Mach 4, Avenue des Hauts-Grigneux, F-76420 BIHOREL
Tel : 02 35 12 35 00 Fax : 02 35 61 81 77

© Suivra

FICHE PARCELLAIRE PAR EXPLOITATION

Raison sociale : SCEA LA MAZURE AUX BREBIS
Commune du siège : COLLETOT
Périmètre : EUROPAC - PAPETERIE DE ROUEN

Parcelle					Aptitude à l'épandage		
Code Suivra	Nom de la parcelle	Surface (ha)	Commune	Entrée dans le périmètre	Classe 0 (ha)	Classe 1 (ha)	Classe 2 (ha)
3741478021	BAE 21	1,44	CORNEVILLE-SUR-RISLE	12/09/2016			1,44
3741478090	BAE 09 A	4,60	CORNEVILLE-SUR-RISLE	12/09/2016	0,20		4,40
3741478180	BAE 18 B	5,08	LA HOUE-AUBREE	12/09/2016			5,08
3741478190	BAE 19 A	6,09	BOURNEVILLE-SAINTE-CROIX	12/09/2016			6,09
3741478200	BAE 20 B	0,47	BOURNEVILLE-SAINTE-CROIX	12/09/2016	0,14		0,33
TOTAL		**170,01**			**17,91**		**152,10**

SEDE ENVIRONNEMENT, Agence Normandie, Mach 4, Avenue des Hauts-Grigneux, F-76420 BIHOREL
Tel : 02 35 12 65 00 Fax : 02 35 51 51 77

© Suivra

FICHE PARCELLAIRE PAR EXPLOITATION

Raison sociale : SCEA LA PORTAISERIE
Commune du siège : MESNILS-SUR-ITON
Périmètre : EUROPAC - PAPETERIE DE ROUEN

Parcelle					Aptitude à l'épandage		
Code Sakra	Nom de la parcelle	Surface (ha)	Commune	Entrée dans le périmètre	Classe 0 (ha)	Classe 1 (ha)	Classe 2 (ha)
2701270001	PDU 01	35.42	MESNILS-SUR-ITON	06/09/2016			35.42
2701270002	PDU 02	20.72	MESNILS-SUR-ITON	06/09/2016	2.37		18.35
2701270007	PDU 07	10.08	MESNILS-SUR-ITON	13/10/2016	0.35		9.73
2701270009	PDU 09	5.85	MESNILS-SUR-ITON	12/09/2016	0.91		4.94
2701270010	PDU 10 B	28.05	MESNILS-SUR-ITON	06/09/2016			28.05
2701270011	PDU 10 A	8.80	SYLVAINS-LES-MOULINS	06/09/2016			8.80
2701270012	PDU 12 A	4.12	MESNILS-SUR-ITON	06/09/2016			4.12
2701270013	PDU 13	4.40	SYLVAINS-LES-MOULINS	06/09/2016			4.40
2701270014	PDU 12 B	0.94	SYLVAINS-LES-MOULINS	06/09/2016			0.94
TOTAL		**117,48**			**2,63**		**114,85**

SEDE ENVIRONNEMENT, Agence Normandie, Mach 4, Avenue des Hauts-Grigneux, F-76420 BIHOREL
Tel : 02 35 12 85 00 Fax : 02 35 61 81 77

© Suivra

FICHE PARCELLAIRE PAR EXPLOITATION

Raison sociale : SCEA LE BOIS DU PLESSIS
Commune du siège : ÉTRÉVILLE
Périmètre : EUROPAC - PAPETERIE DE ROUEN

Parcelle					Aptitude à l'épandage		
Code Suivra	Nom de la parcelle	Surface (ha)	Commune	Entrée dans le périmètre	Classe 0 (ha)	Classe 1 (ha)	Classe 2 (ha)
2780005003	PLE 3	7,84	SAINT-OUEN-DES-CHAMPS	31/05/2011	1,47		6,47
2780005004	PLE 4	0,91	BOUQUELON	31/05/2011	0,08		0,83
2780005006	PLE 6	38,20	BOUQUELON	31/05/2011	2,10		36,10
2780005010	PLE 10	2,35	SAINT-BUIRIN	31/05/2011	0,77		1,58
2780005017	PLE 17	1,34	SAINT-OUEN-DES-CHAMPS	31/05/2011			1,34
2780005018	PLE 18	1,82	SAINT-OUEN-DES-CHAMPS	31/05/2011	1,82		
2780005019	PLE 19	2,72	SAINT-OUEN-DES-CHAMPS	31/05/2011	2,72		
TOTAL		**54,98**			**8,66**		**46,32**

SEDE ENVIRONNEMENT, Agence Normandie , Mach 4, Avenue des Hauts-Grignoux, F-76400 BACQUEVILLE
Tel : 02 35 12 85 00 Fax : 02 35 61 81 77

© Suivra

FICHE PARCELLAIRE PAR EXPLOITATION

Raison sociale : SCEA LES MARETTES
Commune du siège : ROUGEMONTIERS
Périmètre : EUROPAC - PAPETERIE DE ROUEN

Parcelle					Aptitude à l'épandage		
Code Suivra	Nom de la parcelle	Surface (ha)	Commune	Entrée dans le périmètre	Classe 0 (ha)	Classe 1 (ha)	Classe 2 (ha)
2780009004	MAT 4	3.79	APPEVILLE-ANNEBAULT	01/06/2011			3,79
2780009005	MAT 5	1.20	APPEVILLE-ANNEBAULT	01/06/2011	0.36		0,85
2780009006	MAT 6	23.16	APPEVILLE-ANNEBAULT	01/06/2011	0.95		22,21
2780008007	MAT 7	4.77	APPEVILLE-ANNEBAULT	01/06/2011	4.77		
2780009008	MAT 8	10.86	APPEVILLE-ANNEBAULT	01/06/2011	1.53		9,33
2780009010	MAT 10	2.94	ÉTREVILLE	01/06/2011			2,94
2780009011	MAT 11	4.46	CAMPIGNY	01/06/2011	0.31		4,15
2780009012	MAT 12	7.72	APPEVILLE-ANNEBAULT	01/06/2011	1.00		6,72
TOTAL		**58,90**			**8,91**		**49,99**

SEDE ENVIRONNEMENT, Agence Normandie , Mach 4, Avenue des Hauts-Grigneux, F-76420 SOTTEVAST
Tel : 02 35 12 85 00 Fax : 02 35 61 81 77

© Suivra

FICHE PARCELLAIRE PAR EXPLOITATION

Raison sociale : SCEA LES MARNIERES
Commune du siège : PONT-AUDEMER
Périmètre : EUROPAC - PAPETERIE DE ROUEN

Parcelle					Aptitude à l'épandage		
Code Suivra	Nom de la parcelle	Surface (ha)	Commune	Entrée dans le périmètre	Classe 0 (ha)	Classe 1 (ha)	Classe 2 (ha)
278000401	MAR 1	1,85	SAINT-SYLVESTRE-DE-CORMEILLES	31/05/2011	0,20		1,65
278000402	MAR 2	3,35	SAINT-SYLVESTRE-DE-CORMEILLES	31/05/2011			3,35
278000403	MAR 3	1,01	SAINT-SYLVESTRE-DE-CORMEILLES	31/05/2011			1,01
278000404	MAR 4	12,87	SAINT-SYLVESTRE-DE-CORMEILLES	31/05/2011	0,77		12,10
278000406	MAR 6	5,51	ÉPAIGNES	31/05/2011	0,80		4,71
278000407	MAR 7	10,34	ÉPAIGNES	31/05/2011			10,34
278000409	MAR 9	7,36	ÉPAIGNES	31/05/2011			7,36
278000411	MAR 11	4,43	ÉPAIGNES	31/05/2011	0,14		4,29
TOTAL		**50,62**			**1,91**		**53,71**

SEDE ENVIRONNEMENT, Agence Normande , Mach 4, Avenue des Hauts-Orgeaux, F-76420 BIHOREL
Tel : 02 35 12 85 00 Fax : 02 35 61 61 77

© Suivra

FICHE PARCELLAIRE PAR EXPLOITATION

Raison sociale : SCEA PEUFFIER
Commune du siège : LIEURRY
Périmètre : EUROPAC - PAPETERIE DE ROUEN

Parcelle					Aptitude à l'epandage		
Code Suivre	Nom de la parcelle	Surface (ha)	Commune	Entrée dans le périmètre	Classe 0 (ha)	Classe 1 (ha)	Classe 2 (ha)
278002300	PEU 1	4.54	LIEURRY	07/06/2011			4.54
278002002	PEU 2	16.87	LIEURRY	07/06/2011	0.55		16.32
278002003	PEU 3	7.33	LIEURRY	07/06/2011	2.38		4.95
278002006	PEU 6	9.04	LIEURRY	07/06/2011	0.70		8.34
278002008	PEU 8	6.00	MORANVILLE JOUVEAUX	07/06/2011	0.50		5.50
278002011	PEU 11	13.55	MORANVILLE JOUVEAUX	07/06/2011	1.00		12.55
278002014	PEU 14	11.74	LIEURRY	07/06/2011	1.00		10.74
278002017	PEU 17	2.75	LIEURRY	07/06/2011	0.19		2.56
278002019	PEU 19	1.66	MORANVILLE JOUVEAUX	07/06/2011	0.20		1.46
TOTAL		**73.48**			**6.52**		**66.96**

FICHE PARCELLAIRE PAR EXPLOITATION

Raison sociale : SCEA SAINT ETIENNE
Commune du siège : ÉTREVILLE
Périmètre : EUROPAC - PAPETERIE DE ROUEN

Parcelle					Aptitude à l'épandage		
Code Suivre	Nom de la parcelle	Surface (ha)	Commune	Entrée dans le périmètre	Classe 0 (ha)	Classe 1 (ha)	Classe 2 (ha)
2780008001	ETI 1	14,93	CAUVERVILLE-EN-ROUMOIS	01/06/2011	2,48		12,45
2780008002	ETI 2	10,66	CAUVERVILLE-EN-ROUMOIS	01/06/2011	0,38		10,28
2780008004	ETI 4	1,14	CAUVERVILLE-EN-ROUMOIS	01/06/2011	0,19		0,95
2780008006	ETI 6	2,05	ÉTREVILLE	17/05/2011			2,05
2780008019	ETI 19	2,45	SAINT-OUEN-DES-CHAMPS	01/06/2011	0,72		1,73
2780008020	ETI 20	13,73	CAUVERVILLE-EN-ROUMOIS	01/06/2011	0,53		13,20
2780008021	ETI 21	3,42	BOURNEVILLE-SAINTE-CROIX	01/06/2011	0,61		2,81
2780008022	ETI 22	1,03	BOURNEVILLE-SAINTE-CROIX	01/06/2011	1,03		
2780008023	ETI 23	4,80	BOURNEVILLE-SAINTE-CROIX	01/06/2011	0,22		4,58
2780008024	ETI 24	3,57	BOURNEVILLE-SAINTE-CROIX	01/06/2011	0,27		3,30
2780008025	ETI 25	4,32	BOURNEVILLE-SAINTE-CROIX	01/06/2011			4,32
2780008026	ETI 26	3,10	BOURNEVILLE-SAINTE-CROIX	01/06/2011	0,52		2,58
2780008027	ETI 27	3,97	BOURNEVILLE-SAINTE-CROIX	01/06/2011	3,97		
2780008040	ETI 40	3,21	ÉTREVILLE	01/06/2011	0,56		2,65
2780008050	ETI 50	1,46	VILLETTE	01/06/2011	0,79		0,67
2780008051	ETI 51	28,56	SAINT-GERMAIN-LA-CAMPAGNE	01/06/2011	0,43		28,13
2780008070	ETI 70	2,41	ÉTREVILLE	01/06/2011	1,00		1,41
2780008110	ETI 110	18,75	SAINT-GERMAIN-LA-CAMPAGNE	01/06/2011			18,75
2780008200	ETI 200	9,41	ETURQUERAYE	01/06/2011			9,41
2780008210	ETI 210	11,89	ETURQUERAYE	01/06/2011	0,28		11,61

SEDE ENVIRONNEMENT, Agence Normandie, Mach 4, Avenue des Hauts-Grigneux, F-76400 BIHOREL
Tel : 02 35 12 65 00 Fax : 02 35 61 81 77

© Suivre

FICHE PARCELLAIRE PAR EXPLOITATION

Raison sociale : SCEA SAINT ETIENNE
Commune du siège : ÉTRÉVILLE
Périmètre : EUROPAC - PAPETERIE DE ROUEN

Parcelle					Aptitude à l'epandage		
Code Suivra	Nom de la parcelle	Surface (ha)	Commune	Entrée dans le périmètre	Classe 0 (ha)	Classe 1 (ha)	Classe 2 (ha)
278000293	ET1 240	1,16	ETRÉVILLE	01/06/2011	0,23		1,93
278000292	ET1 250	2,63	ETRÉVILLE	01/06/2011	0,41		2,22
278000289	ET1 260	19,24	ETRÉVILLE	01/06/2011	0,14		19,10
TOTAL		**166,19**			**12,74**		**153,45**

SEDE ENVIRONNEMENT, Agence Normandie , Mach 4, Avenue des Hauts-Grigneux, F-76420 BIHOREL
Tel : 02 35 12 85 00 Fax : 02 35 61 81 77

FICHE PARCELLAIRE PAR EXPLOITATION

Raison sociale : VERKINDER CHRISTIAN
Commune du siège : LE FAVRIL
Périmètre : EUROPAC - PAPETERIE DE ROUEN

Parcelle					Aptitude à l'épandage		
Code Sakura	Nom de la parcelle	Surface (ha)	Commune	Entrée dans le périmètre	Classe 0 (ha)	Classe 1 (ha)	Classe 3 (ha)
2780027003	VEK 3	16.47	LE FAVRIL	07/06/2011			16.47
2780027005	VEK 5	21.92	LIEURAY	07/06/2011	3.68		17.84
2780027006	VEK 6	28.75	SAINT-LEGER-DU-GENNETEY	07/06/2011	0.35		28.40
2780027007	VEK 7	12.19	MALLEVILLE-SUR-LE-BEC	07/06/2011			12.19
2780027008	VEK 8	14.91	SAINT-AUBIN-DE-SCELLON	07/06/2011	1.20		13.71
2780027010	VEK 10	7.19	LIEURAY	07/06/2011	0.30		6.89
2780027012	VEK 12	9.61	LE THEIL-NOLENT	07/06/2011	0.20		9.41
2780027014	VEK 14	11.34	SAINT-AUBIN-DE-SCELLON	07/06/2011	0.00		11.34
2780027015	VEK 15	4.05	SAINT-AUBIN-DE-SCELLON	07/06/2011	0.20		3.85
2780027024	VEK 24	8.53	LE FAVRIL	07/06/2011	0.23		8.30
2780027025	VEK 25	10.23	LE FAVRIL	07/06/2011	1.19		9.04
2780027026	VEK 26	2.75	LE FAVRIL	07/06/2011	0.41		2.30
2780027027	VEK 27	2.26	THIBERVILLE	07/06/2011	2.26		
TOTAL		**149.09**			**10.28**		**138.63**

SEDE ENVIRONNEMENT, Agence Normandie , Mach 4, Avenue des Hauts-Grignoux, F-76420 BIHOREL
Tél : 02 35 12 85 00 Fax : 02 35 61 81 77

© Suivra

FICHE PARCELLAIRE PAR EXPLOITATION

Raison sociale : VERKINDER NICOLAS
Commune du siège : LE FAVRIL
Périmètre : EUROPAC - PAPETERIE DE ROUEN

Parcelle					Aptitude à l'épandage		
Code Suivra	Nom de la parcelle	Surface (ha)	Commune	Entrée dans le périmètre	Classe 0 (ha)	Classe 1 (ha)	Classe 2 (ha)
278002600 1	VEN 1	35,08	HEUDREVILLE-EN-LIEUVIN	07/06/2011	2,70		32,38
278002600 2	VEN 2	4,46	SAINT-AUBIN-DE-SCELLON	07/06/2011	2,00		2,46
278002600 3	VEN 3	6,69	SAINT-AUBIN-DE-SCELLON	07/06/2011			6,69
278002600 4	VEN 4	2,22	SAINT-AUBIN-DE-SCELLON	07/06/2011			2,22
278002600 5	VEN 5	3,21	VOISCREVILLE	07/06/2011	0,00		3,21
278002600 6	VEN 6	2,81	BONNEVILLE-APTOT	07/06/2011			2,81
278002606 0	VEN 06 BIS	5,15	BONNEVILLE-APTOT	31/10/2016	0,14		5,05
TOTAL		**59,36**			**4,84**		**54,52**

SEDE ENVIRONNEMENT, Agence Normande , Mach 4, Avenue des Hauts-Grigneux, F-76420 BIHOREL
Tel : 02 35 12 85 00 Fax : 02 35 61 61 77

© Suivra

FICHE PARCELLAIRE PAR EXPLOITATION

Raison sociale : EARL DE LA CUETTE
Commune du siège : LA NEUVILLE-CHANT-D'OISEL
Périmètre : EUROPAC - PAPETERIE DE ROUEN

Parcelle					Aptitude à l'épandage		
Code Suivra	Nom de la parcelle	Surface (ha)	Commune	Entrée dans le périmètre	Classe 0 (ha)	Classe 1 (ha)	Classe 2 (ha)
7676157016	LCP 16	5,10	FITRES	26/07/2016			5,10
7676157021	LCP 21	4,76	ROMILLY-SUR-ANDELLE	26/07/2016	0,10		4,66
7676157027	LCP 27	0,78	FITRES	26/07/2016	0,39		0,39
7676157028	LCP 28	1,94	FITRES	26/07/2016	0,54		1,40
7676157151	LCP 15 A	0,45	FITRES	26/07/2016			0,45
7676157152	LCP 15 B	5,14	ROMILLY-SUR-ANDELLE	26/07/2016			5,14
7676157173	LCP 17	2,00	ROMILLY-SUR-ANDELLE	26/07/2016			2,00
7676157181	LCP 18 A	0,91	FITRES	26/07/2016			0,91
7676157182	LCP 18 B	0,17	ROMILLY-SUR-ANDELLE	26/07/2016			0,17
7676157193	LCP 19	1,58	FITRES	26/07/2016			1,58
7676157201	LCP 20 A	6,02	FITRES	26/07/2016			6,02
7676157202	LCP 20 B	3,01	ROMILLY-SUR-ANDELLE	26/07/2016			3,01
7676157221	LCP 22 A	18,10	FITRES	26/07/2016			18,10
7676157222	LCP 22 B	0,11	ROMILLY-SUR-ANDELLE	26/07/2016			0,11
TOTAL		**50,03**			**0,80**		**49,25**

Vu pour être annexé à mon arrêté préfectoral du : 31 MAI 2018

Rouen, le 31 MAI 2018
la préfète
Pour la Préfète et par délégation,
le Secrétaire Général
Yvan CORDIER

Annexe 3

à l'arrêté préfectoral
Société EUROPAC – Papeterie de Rouen à Saint-Etienne-du-Rouvray

Cartes d'aptitude à l'épandage par communes

LEGENDE

Aptitudes

Inapte

Apte

Commune

Captage

Périmètre rapproché

Périmètre éloigné

Znieff de type II

Znieff de type I

Natura Zps

Natura Zsc

Bétoire

Indice bétoire

Point de référence

ANNEXE
CARTES D'APTITUDE PAR COMMUNE

SEDE VEOLIA

Carte d'aptitude du périmètre d'épandage
EUROPAC - Papeterie de Rouen

AMFREVILLE-SAINT-AMAND

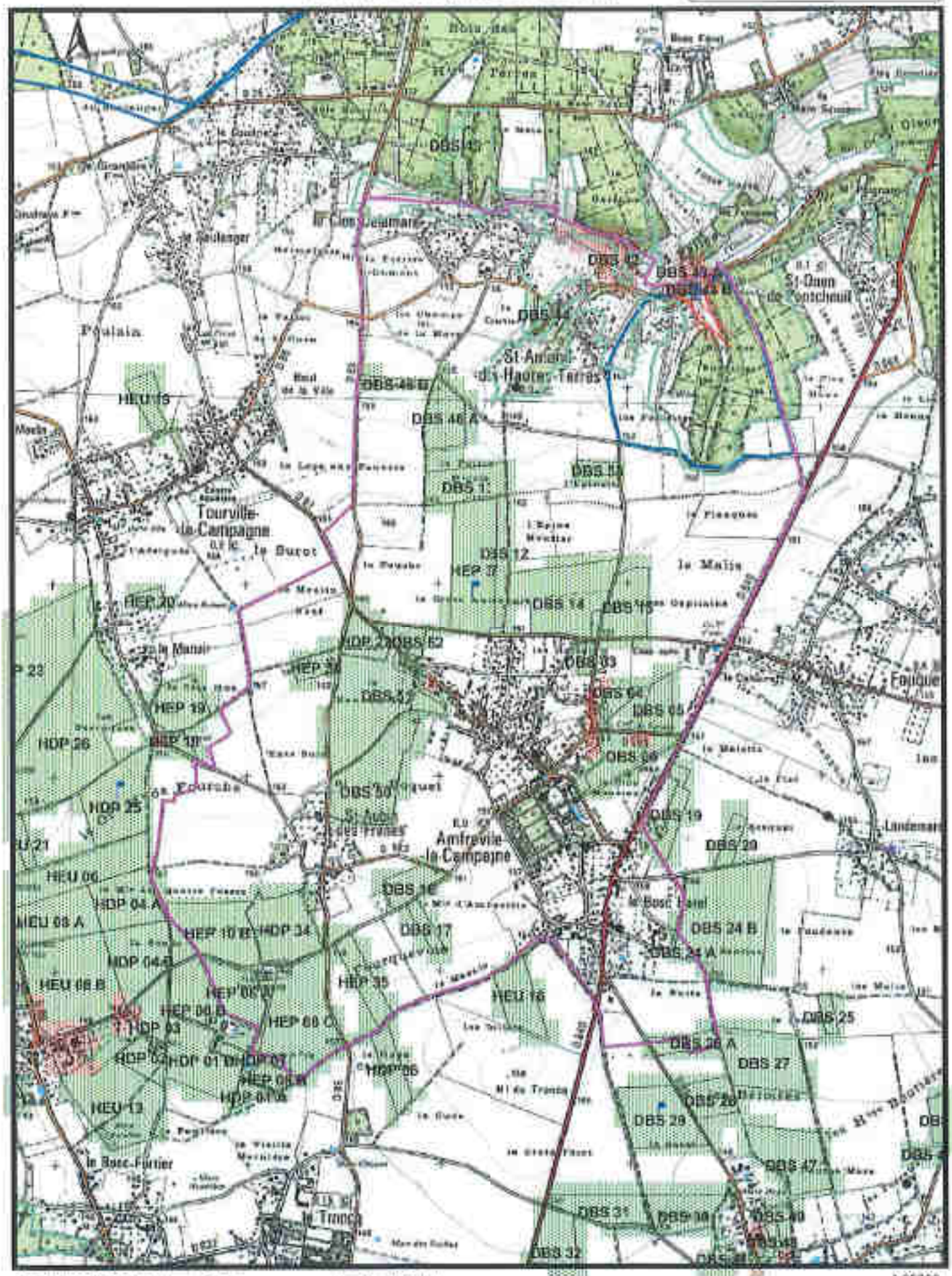

GLE/P5866/EUROPAC/Janvier2017 IgnScan25R2005 1:25000

SEDE VEOLIA

Carte d'aptitude du périmètre d'épandage EUROPAC - Papeterie de Rouen

APPEVILLE-ANNEBAULT

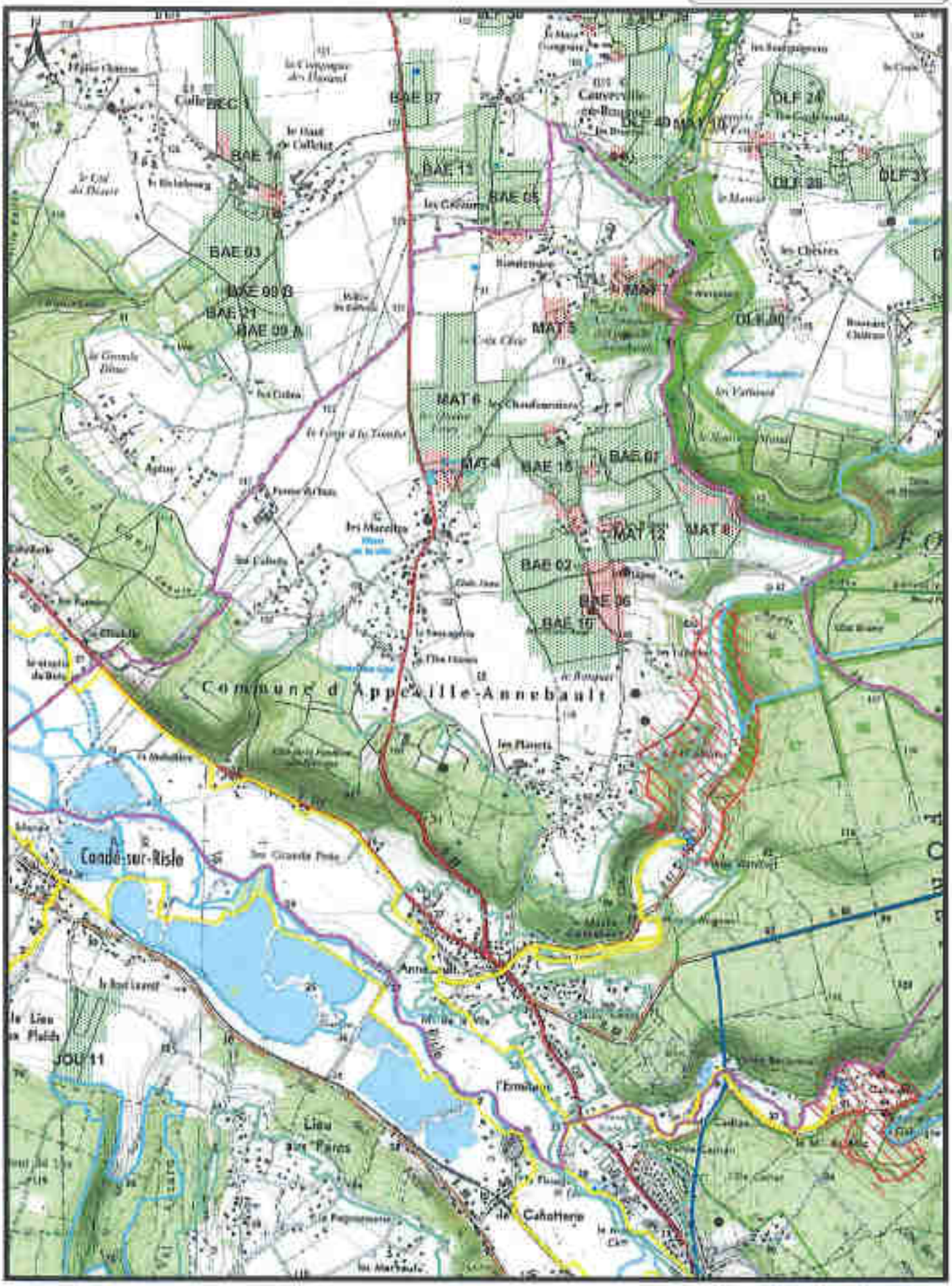

DLE/PS/SIG/EUROPAC/Janvier2017 IgnScan25R2005 1:25000

SEDE VEOLIA

Carte d'aptitude du périmètre d'épandage
EUROPAC - Papeterie de Rouen

BACQUEVILLE

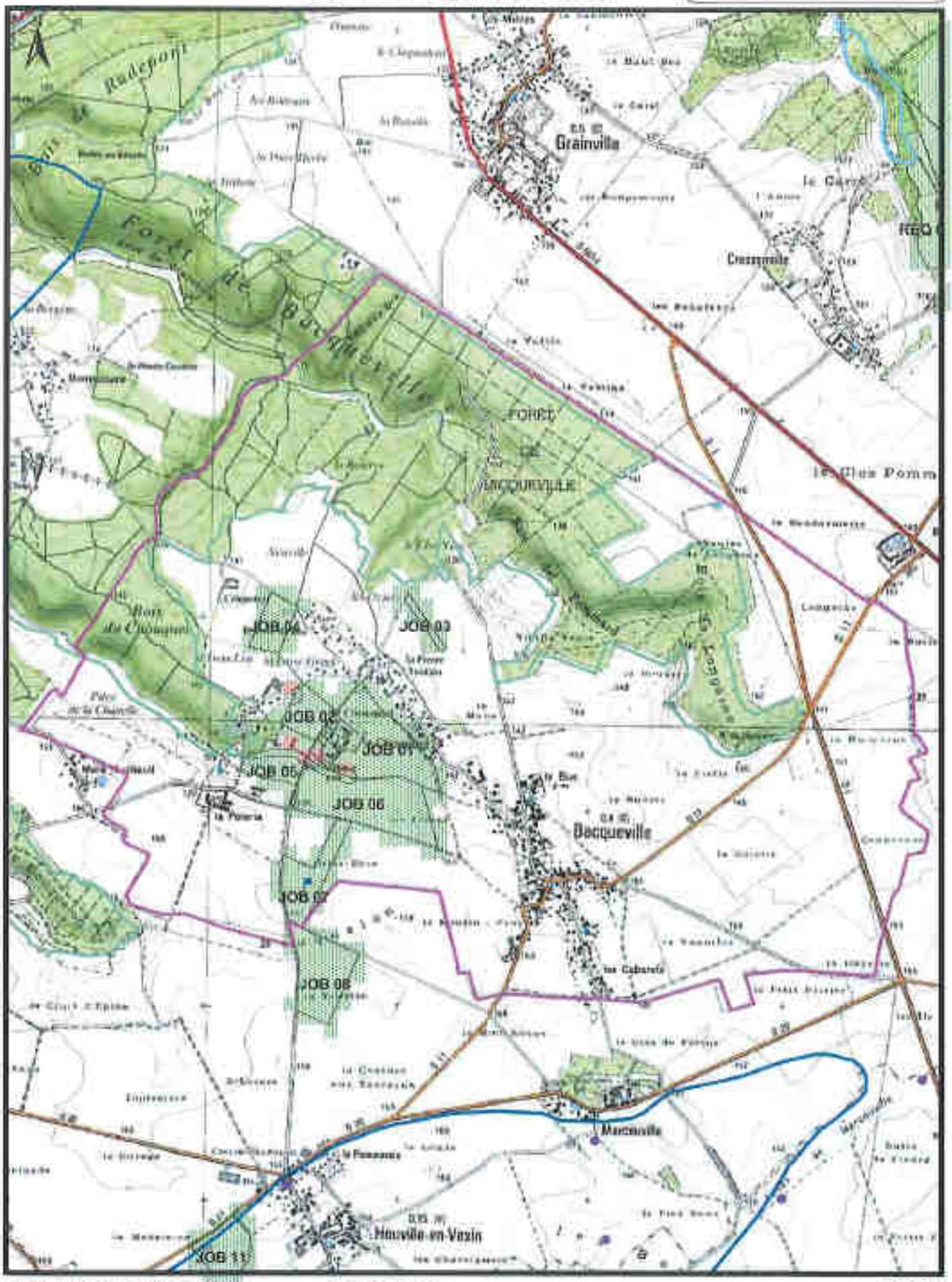

GLE/P5886/EUROPAC/Janvier2017 IgnScan25R2005 1:25000

SEDE VEOLIA

Carte d'aptitude du périmètre d'épandage EUROPAC - Papeterie de Rouen

BARC

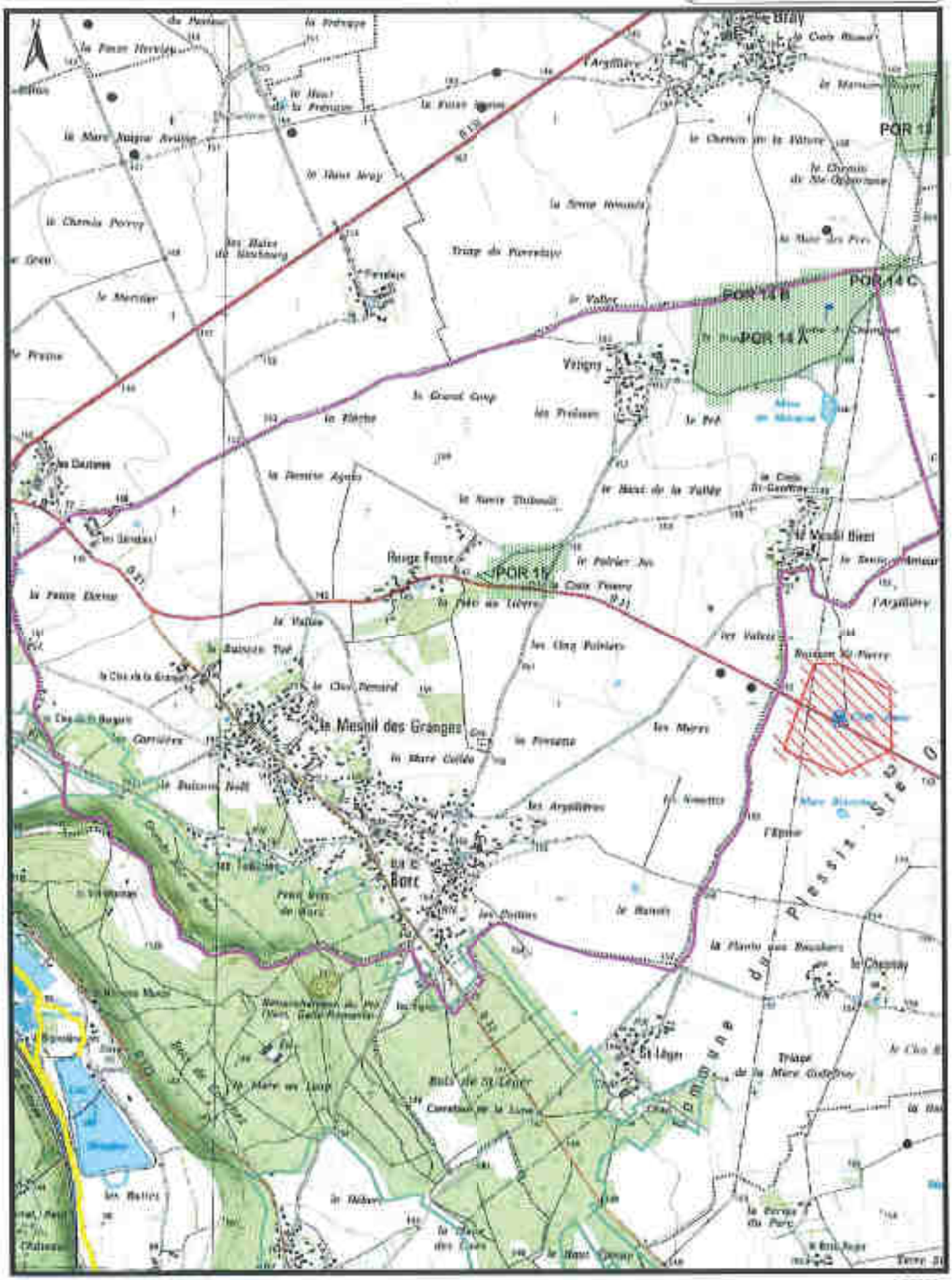
POR 11
POR 14 C
POR 14 B
POR 14 A
POR 11
Vaigny
Le Mesnil des Granges
Barc
Le Mesnil Bleet
Rouge Fosse
Bray
Le Chesnay
Bois de St Léger
Triage de la Mare Godefroy
Les Argillières
Les Marais
Les Cinq Poiriers
Les Prairies
Les Carrières
Les Gaudines
Les Bruyères
Les Batis
Le Bas Vaigny
Le Grand Coup
Le Mesnil Thibault
Le Chemin de la Vallée
Le Chemin Pavey
Le Mont Neuf
Le Mesnil Bleet
Le Chemin de la Vallée
Le Chemin de Ste Opportune
Le Mont Neuf
Le Mont de la Vallée
Le Pré
Le Pré au Lièvre
Le Pommier Agnès
Le Mont Neuf
Le Mont Neuf
Le Mont Neuf

SEDE VEOLIA

Carte d'aptitude du périmètre d'épandage
EUROPAC - Papeterie de Rouen

BEUZEVILLE

GLE/P6899/EUROPAC/Janvier2017 IgnScan25R2005 1:25000

SEDE VEOLIA

Carte d'aptitude du périmètre d'épandage EUROPAC - Papeterie de Rouen

BOISEMONT

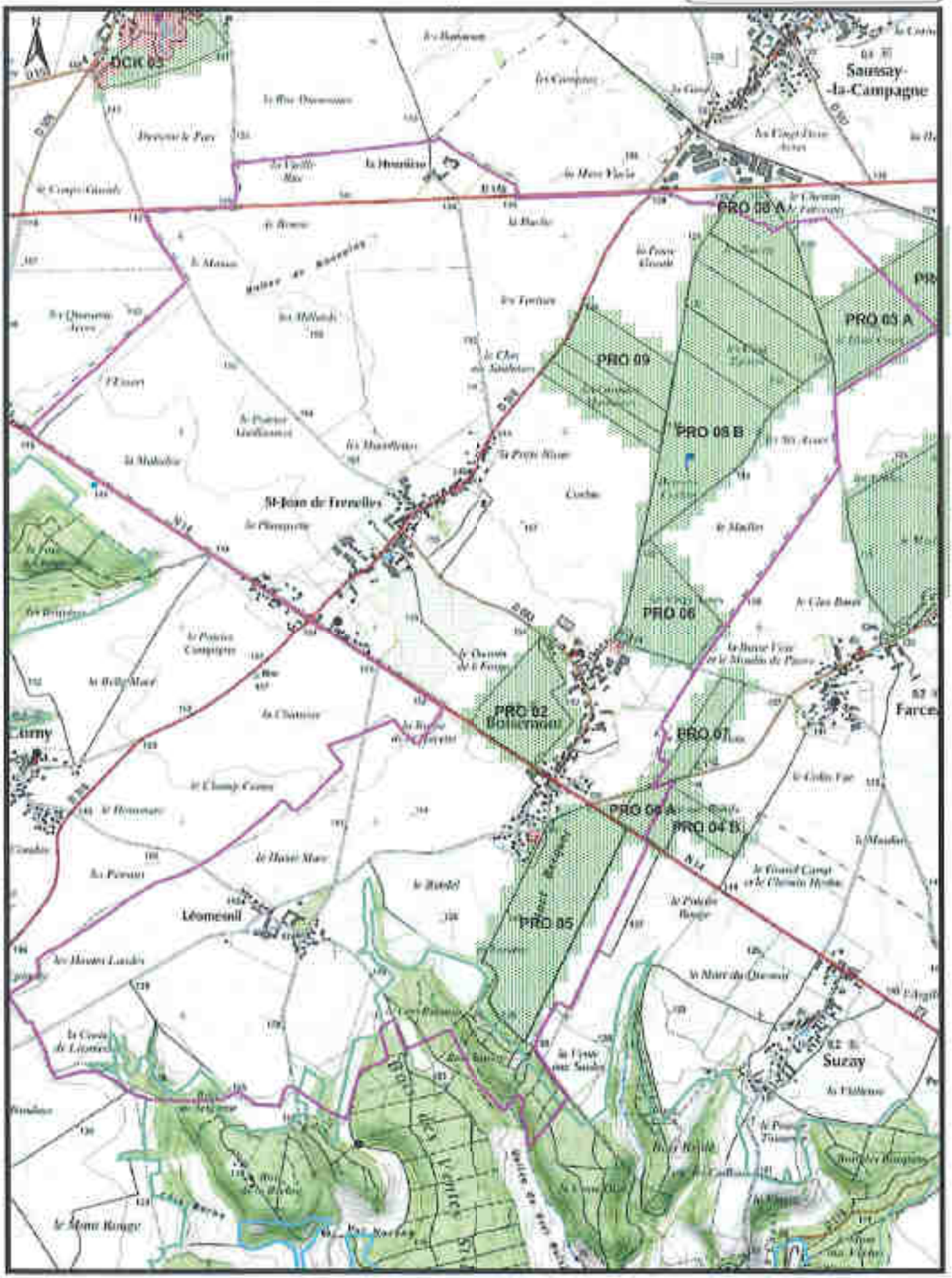

GLEIP5896/EUROPAC/Janvier2017 IgnScan25R2005 1:25000

SEDE VEOLIA

Carte d'aptitude du périmètre d'épandage
EUROPAC - Papeterie de Rouen

BOISSEY-LE-CHATEL

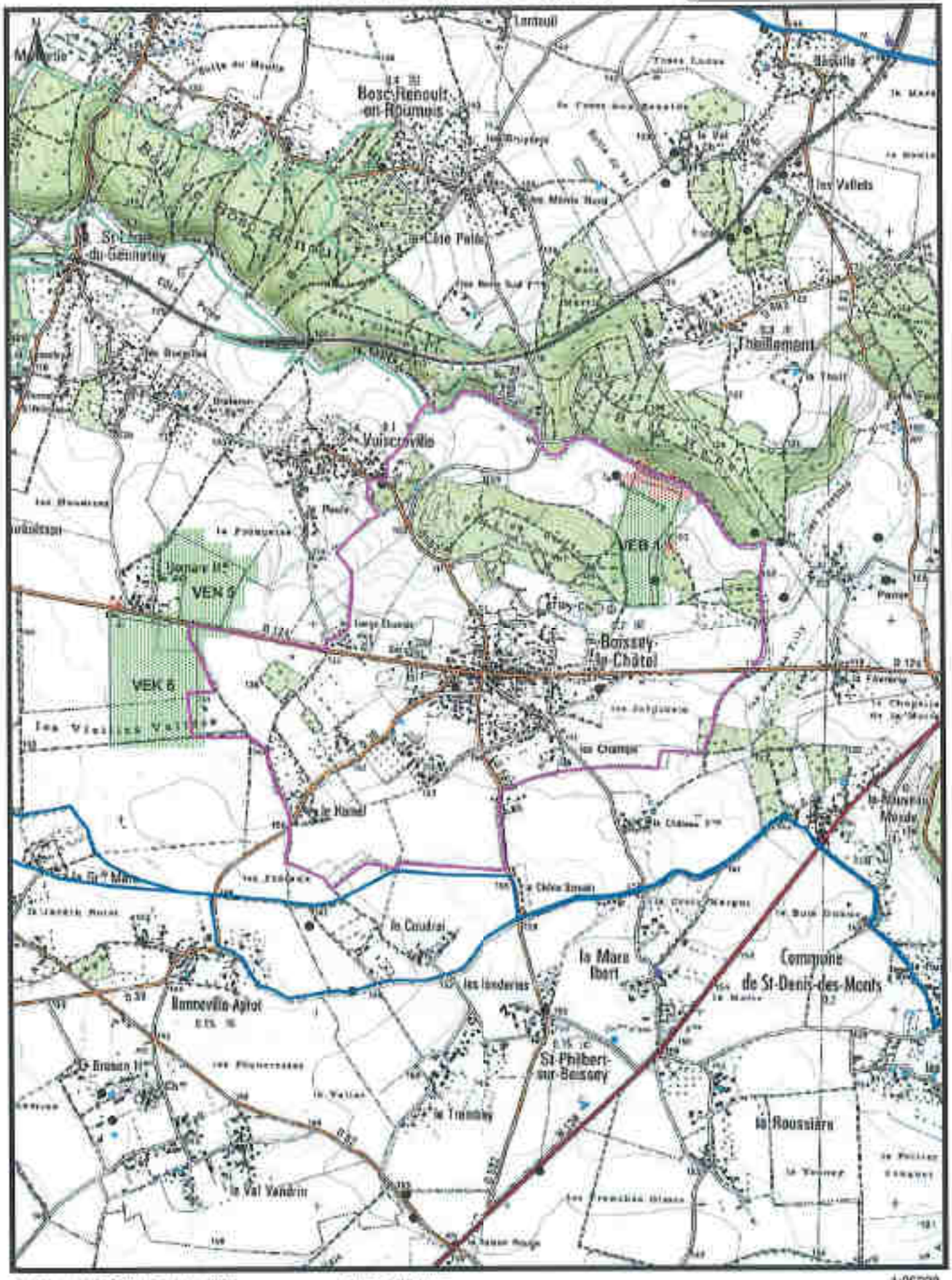

GLE/P5696/EUROPAC/Janvier2017 IgnScan25R2005 1:25000

SEDE VEOLIA

Carte d'aptitude du périmètre d'épandage EUROPAC - Papeterie de Rouen

BONCOURT

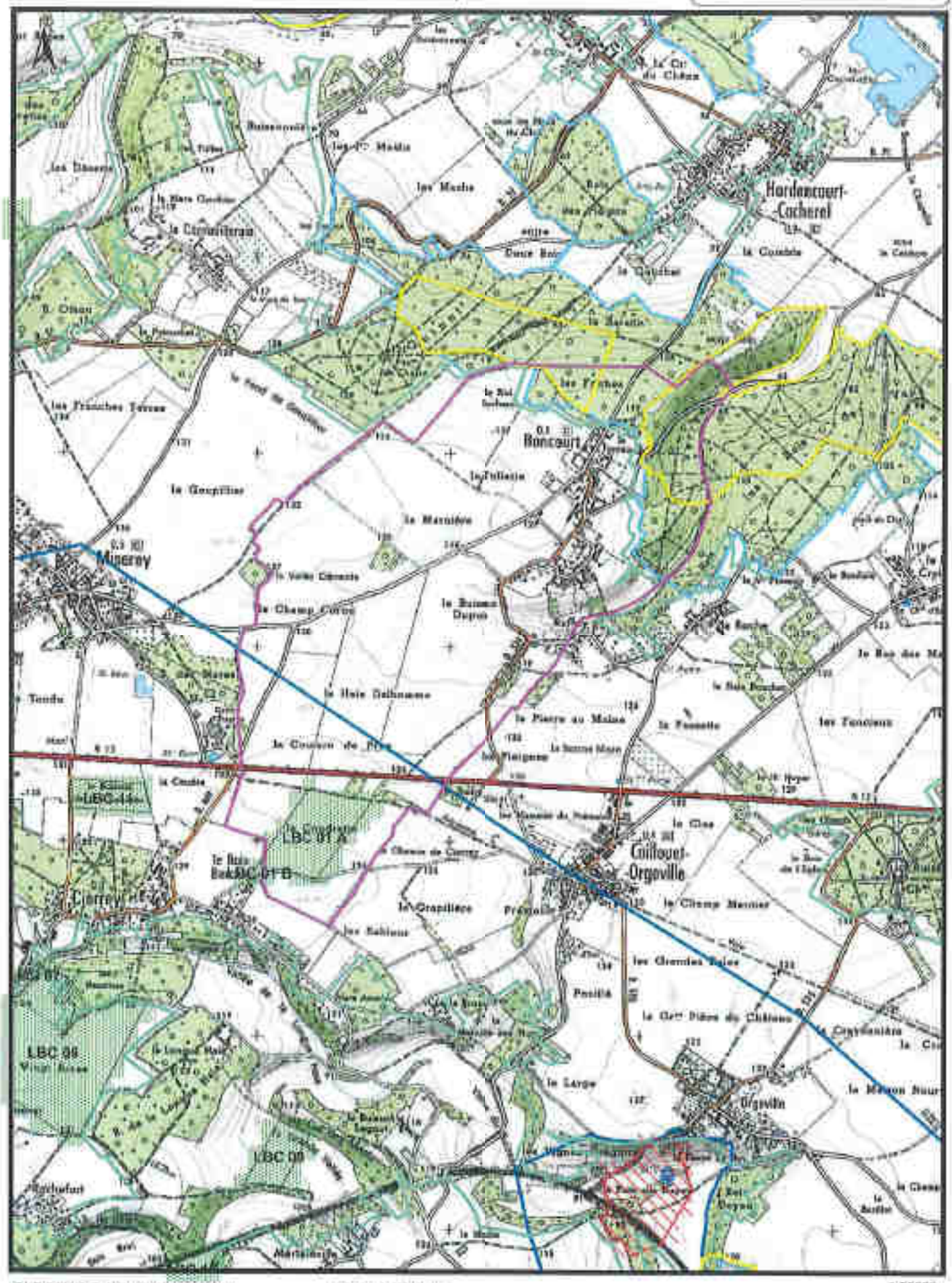

GLE/P5886/EUROPAC/Janvier2017 IgnScan25R2005 1:25000

SEDE VEOLIA

Carte d'aptitude du périmètre d'épandage EUROPAC - Papeterie de Rouen

BONNEVILLE-APTOT

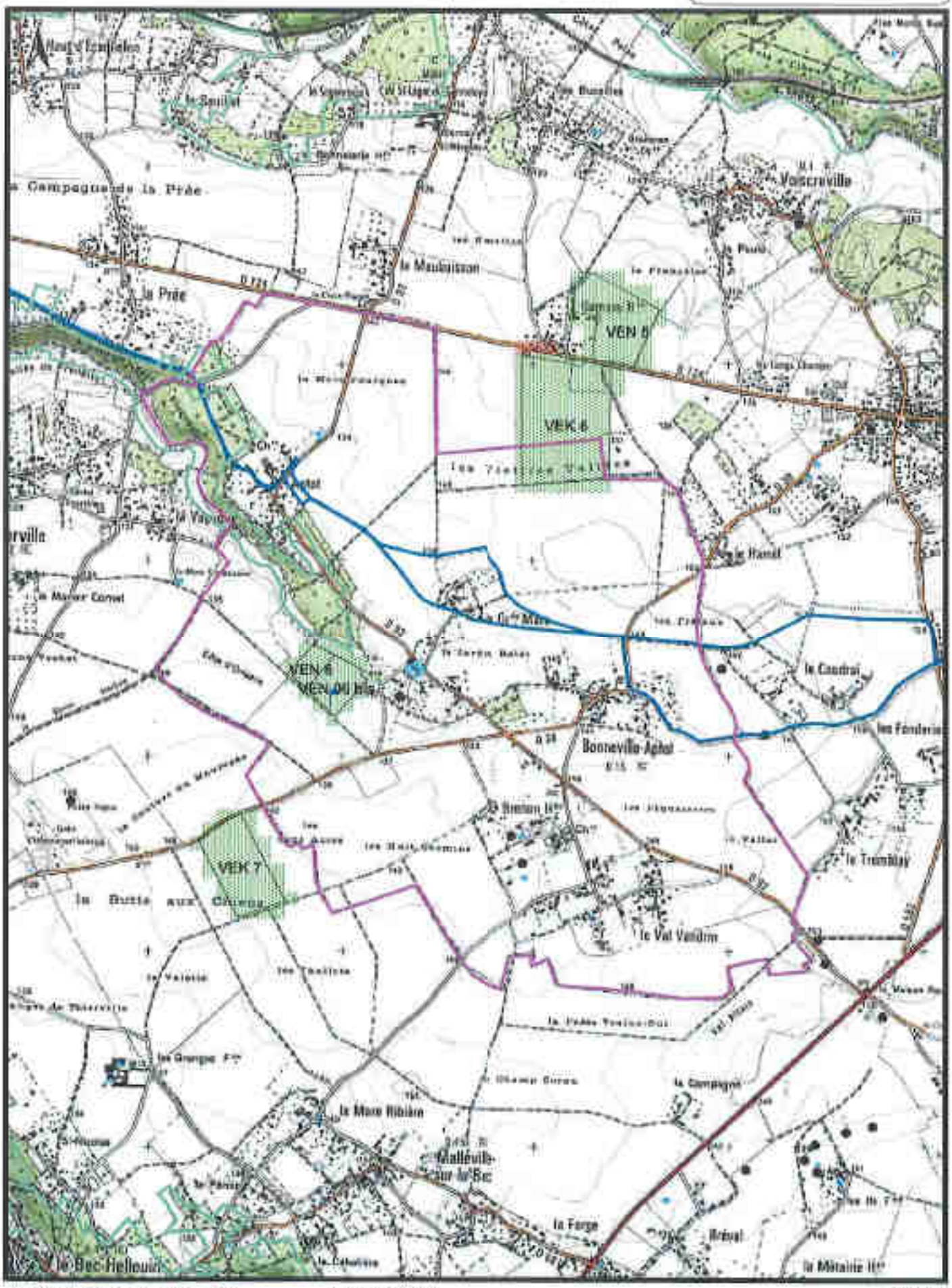

GLE/P5866/EUROPAC/janvier2017 IgnScan25R2005 1:25000

SEDE VEOLIA

Carte d'aptitude du périmètre d'épandage EUROPAC - Papetarie de Rouen

BOSGUERARD-DE-MARCOUVILLE

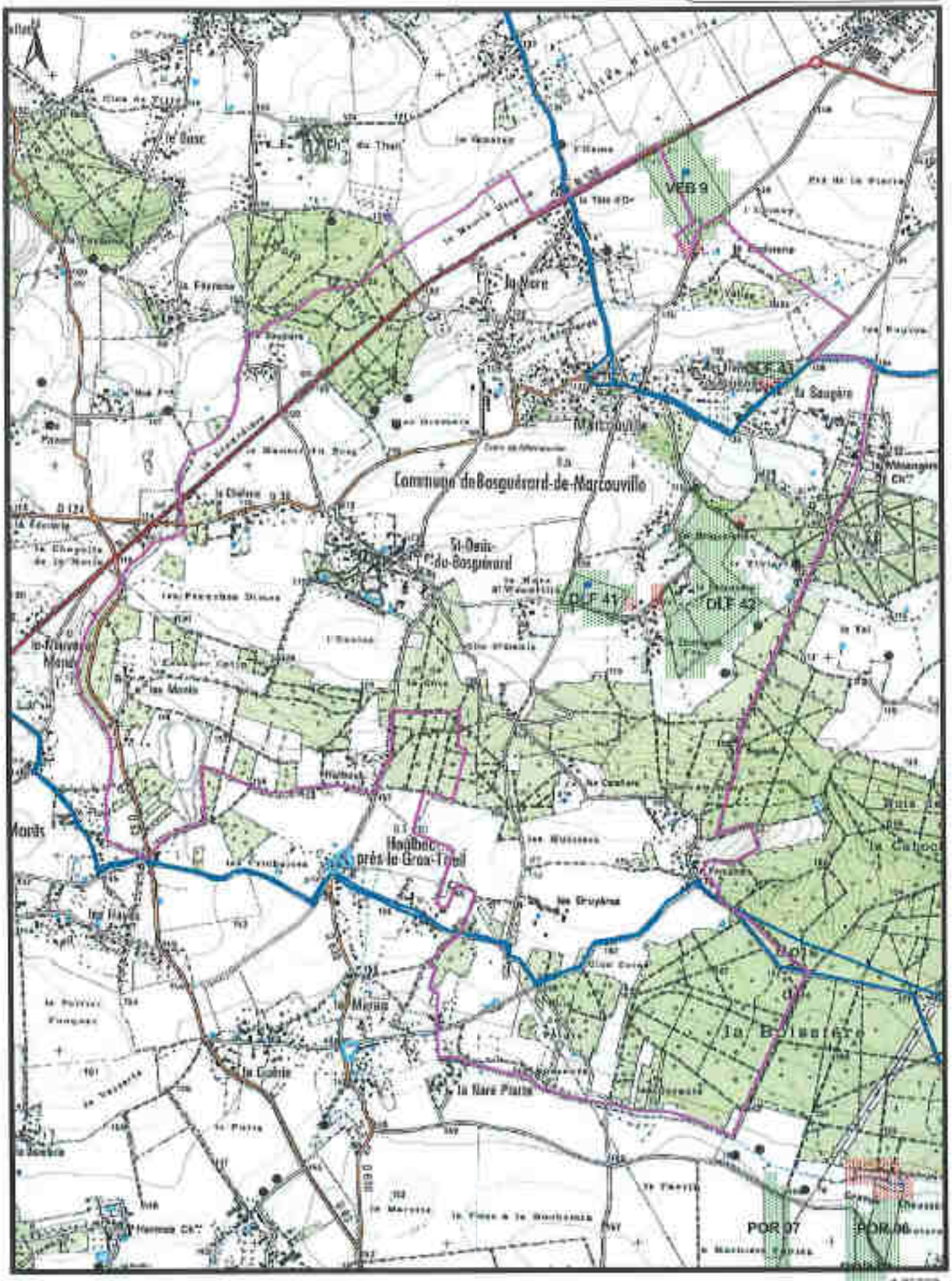

GLE/P5898/EUROPAC/Janvier2017 Ign5can25R2005 1:25000

SEDE VEOLIA

Carte d'aptitude du périmètre d'épandage
EUROPAC - Papeterie de Rouen

BOULLEVILLE

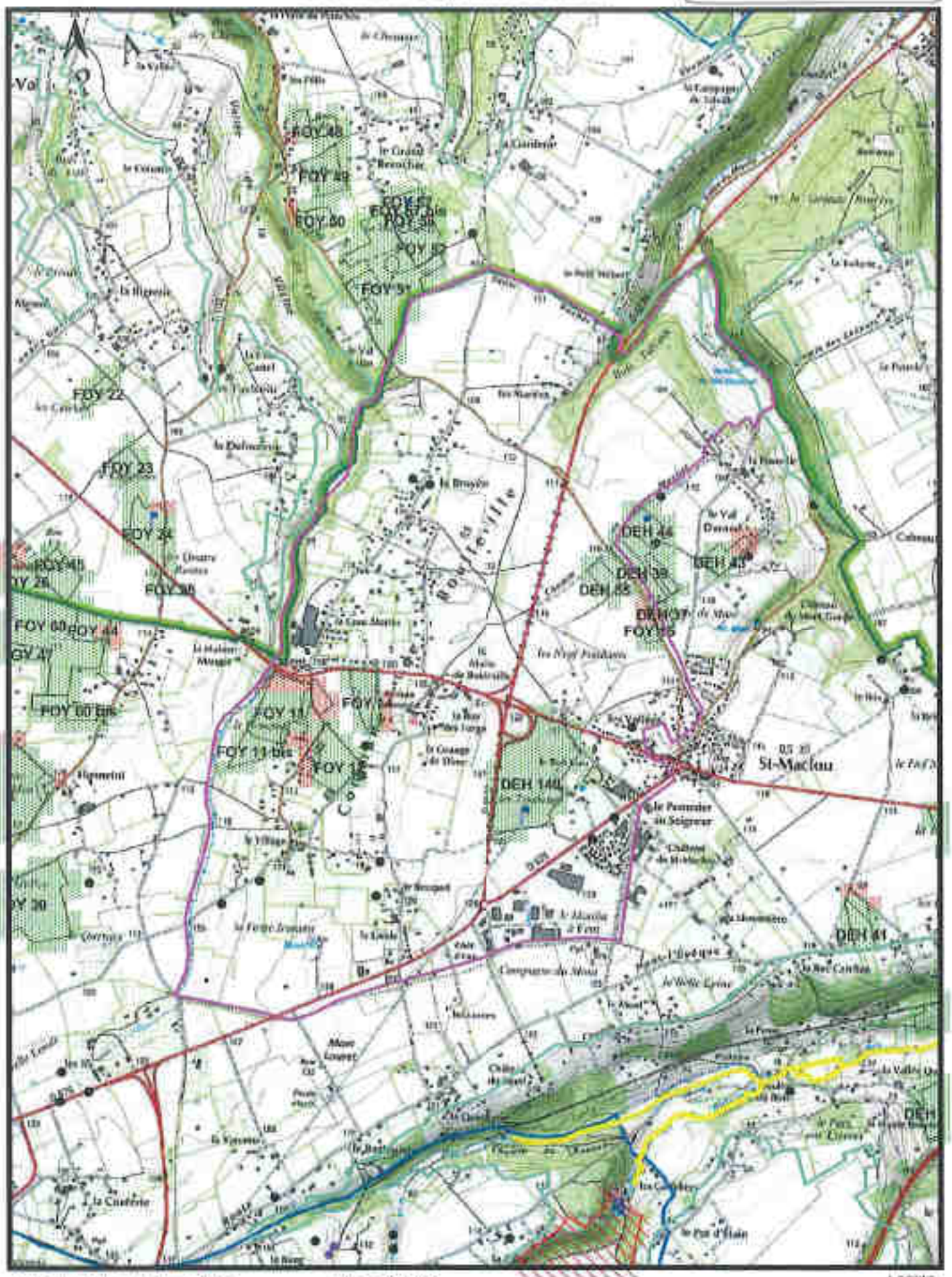

GLE/PRS/EUROPAC/janvier2017 IgnScan25R2005 1:25000

SEDE VEOLIA

Carte d'aptitude du périmètre d'épandage
EUROPAC - Papeterie de Rouen

BOUQUELON

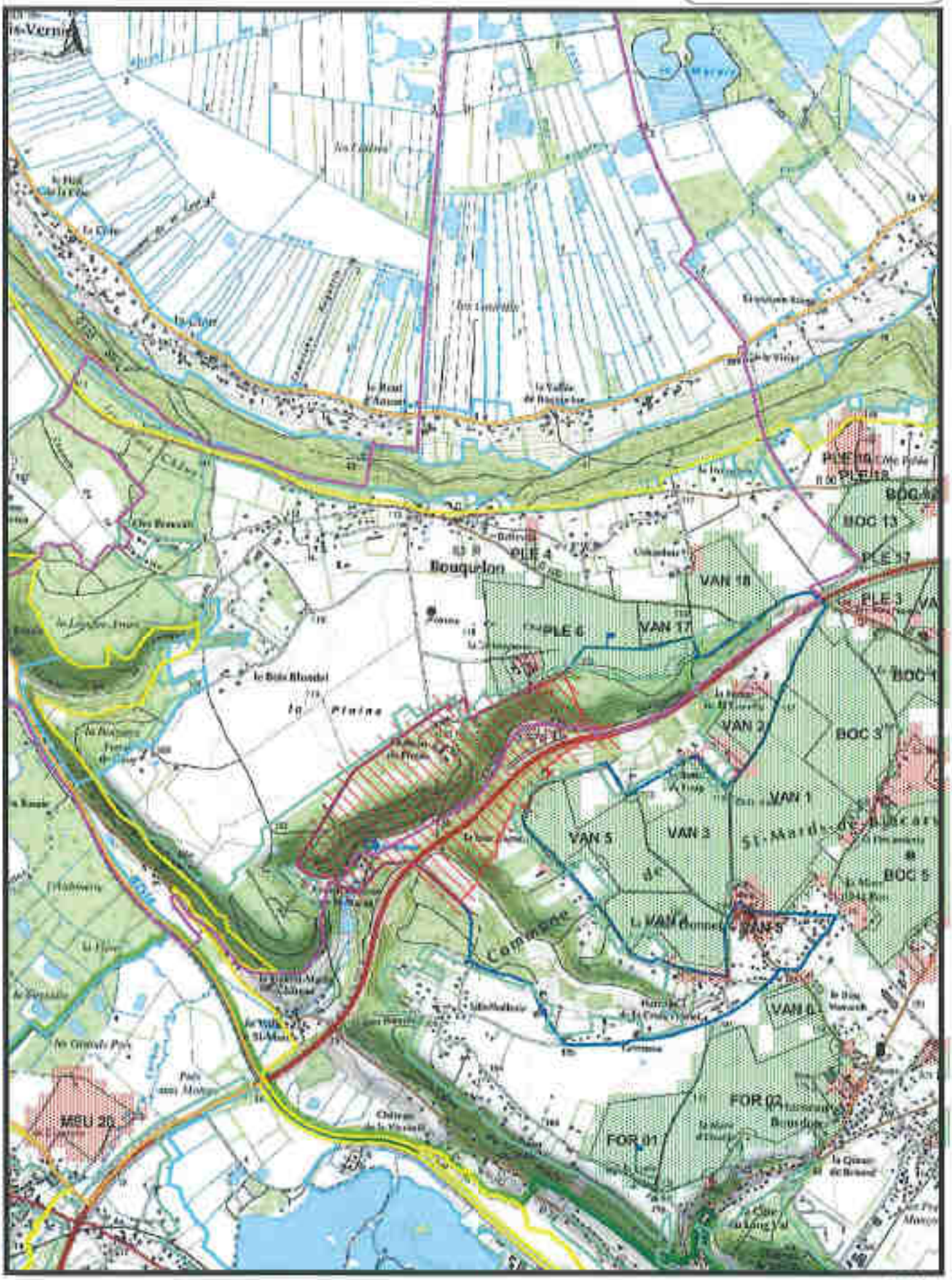

GLE/P5669/EUROPAC/Janvier2017 IgnScan25R2005 1:25000

SEDE VEOLIA

Carte d'aptitude du périmètre d'épandage EUROPAC - Papeterie de Rouen

BOUQUETOT

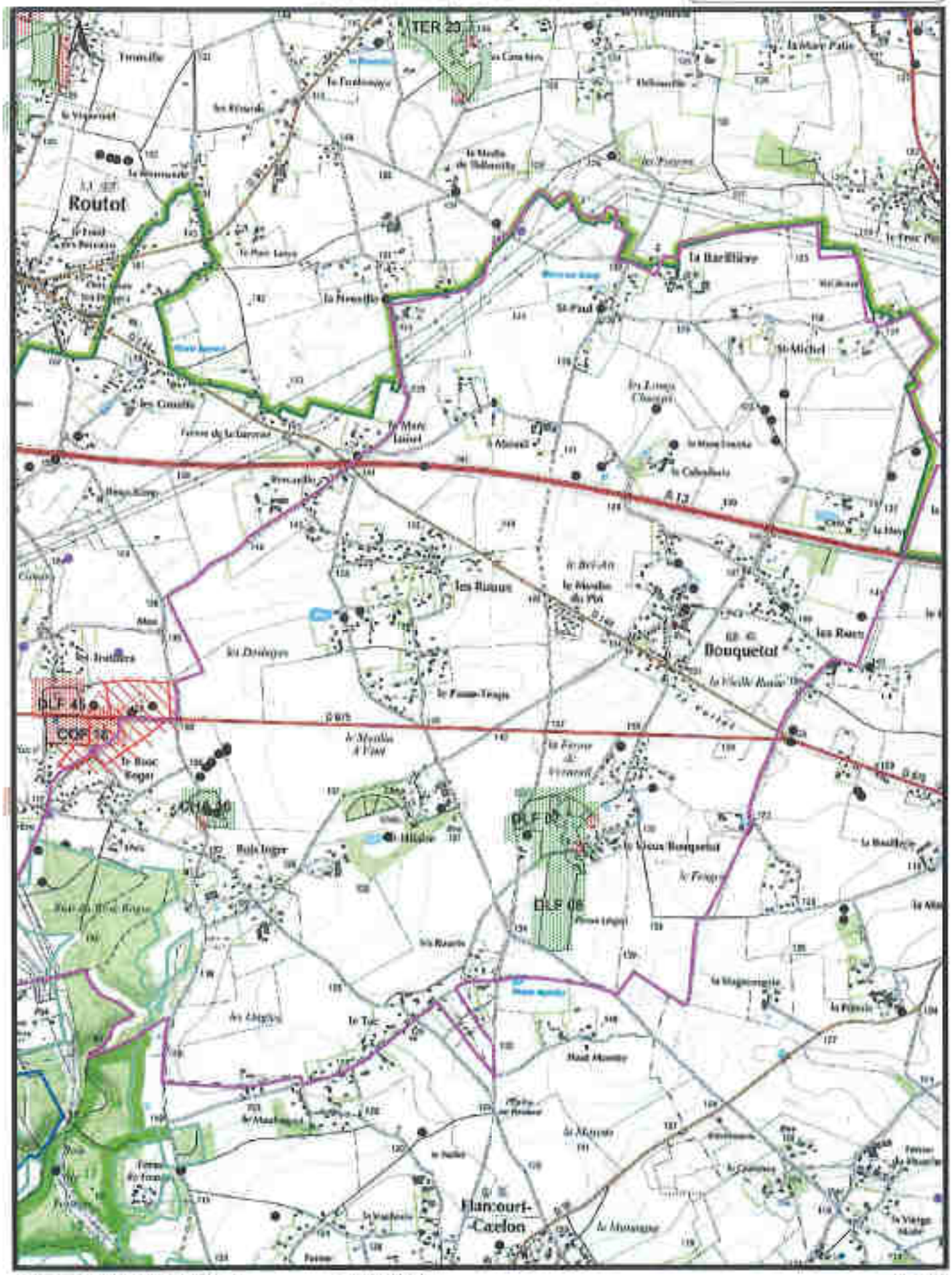

GLE/P5936/EUROPAC/Janvier2017 IgnScan25R2065 1:25000

SEDE VEOLIA

Carte d'aptitude du périmètre d'épandage
EUROPAC - Papeterie de Rouen

BOURNEVILLE-SAINTE-CROIX

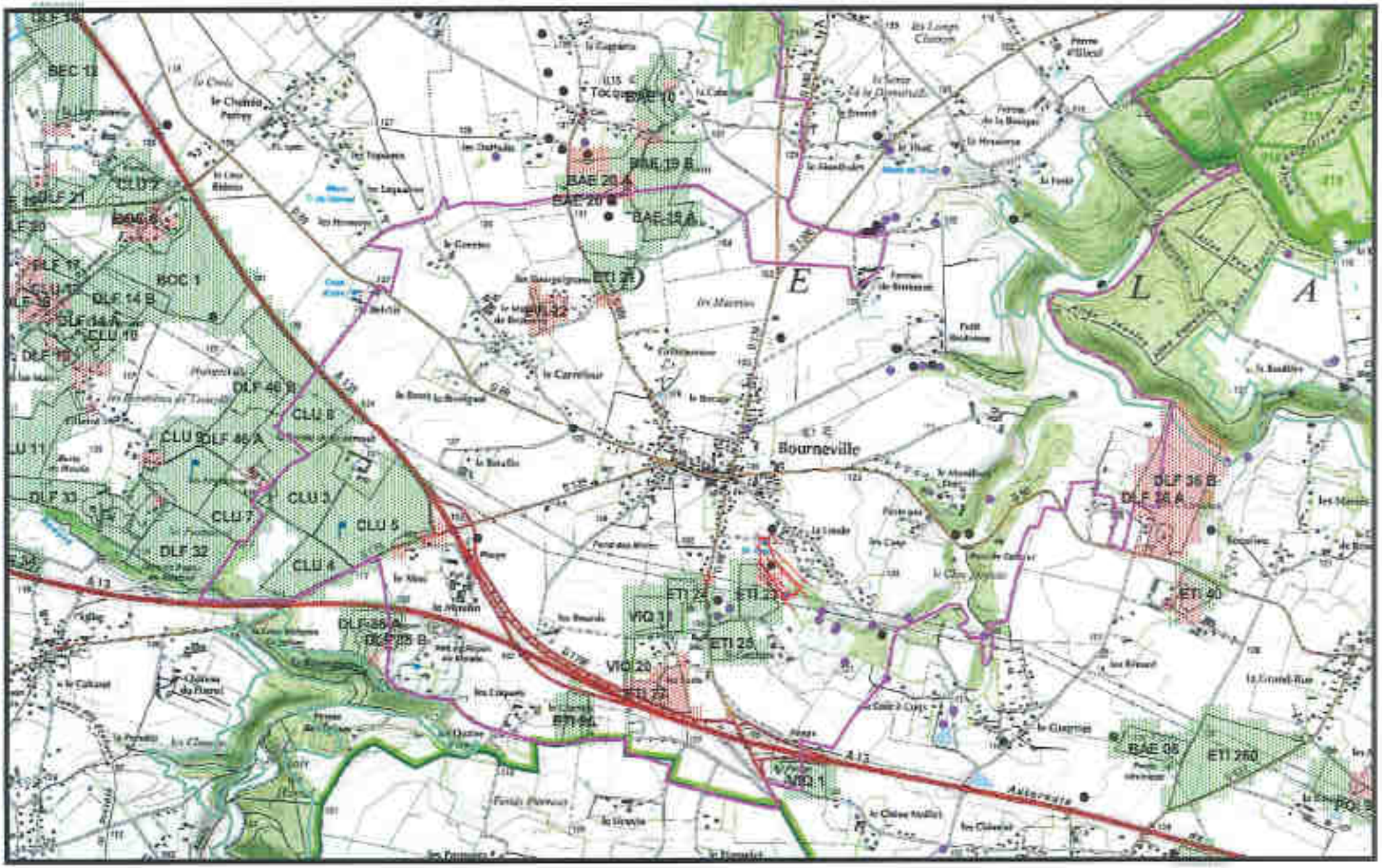

GLE/P5896/EUROPAC/Janvier2017 IgnScan25R2005 1:25000

SEDE VEOLIA

Carte d'aptitude du périmètre d'épandage
EUROPAC - Papeterie de Rouen

BRAY

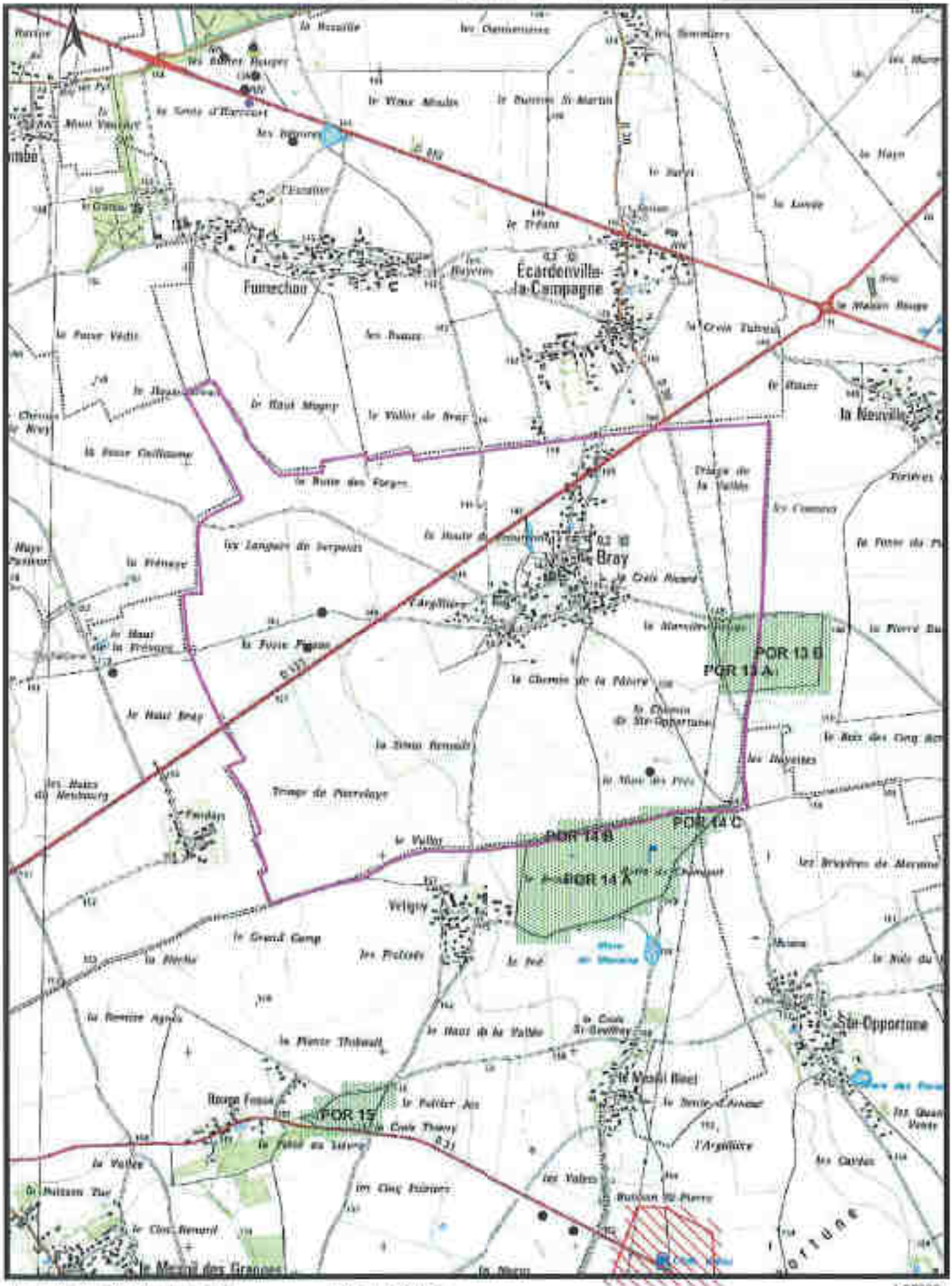

GLE/P5866/EUROPAC/Janvier2017 IgnScan25R2005 1:25000

SEDE VEOLIA

Carte d'aptitude du périmètre d'épandage
EUROPAC - Papeterie de Rouen

BRESTOT

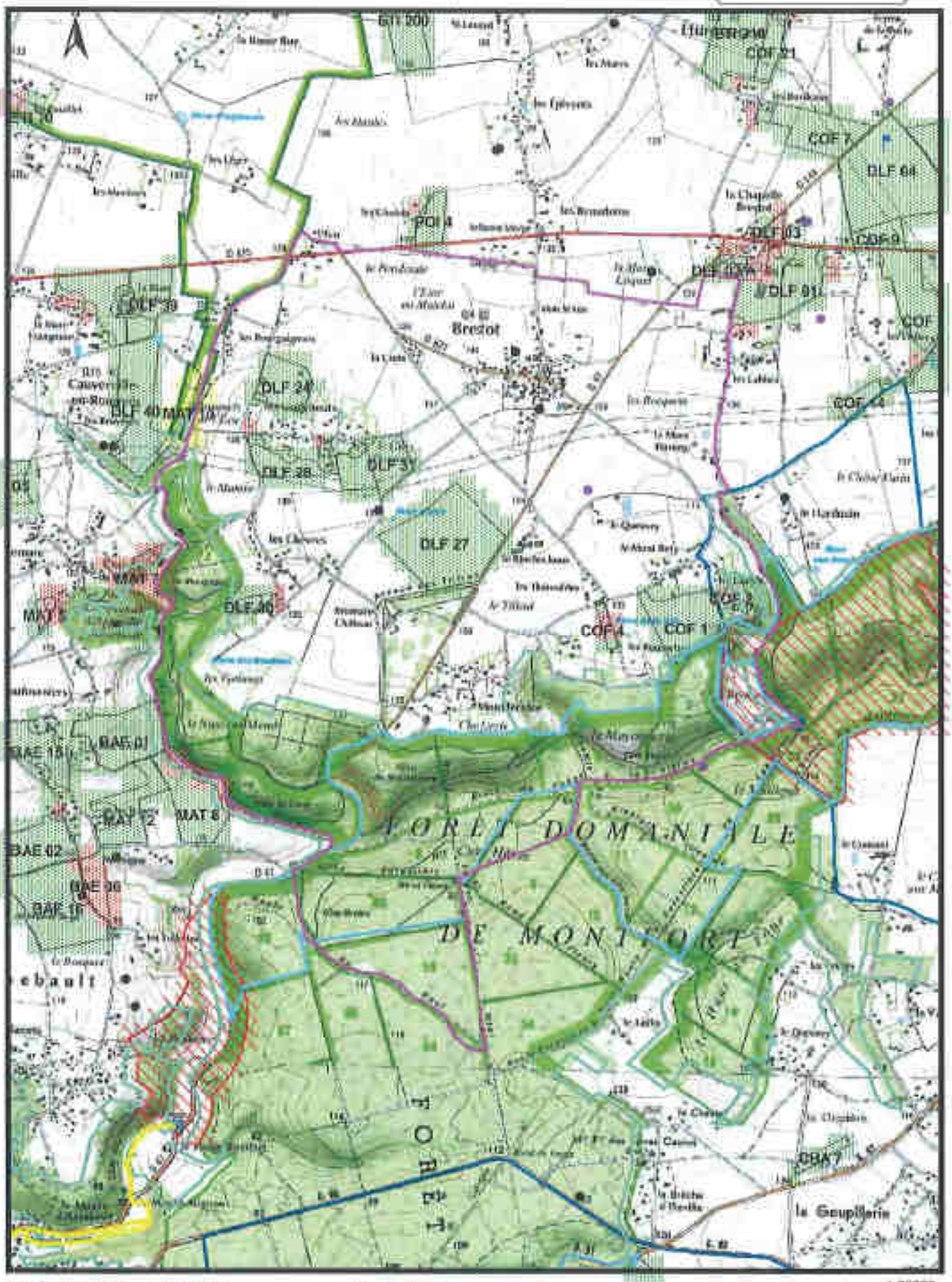

GLE/P5898/EUROPAC/Janvier2017 IgnSoair25R2005 1:25000

SCDE VEOLIA

Carte d'aptitude du périmètre d'épandage
EUROPAC - Papeterie de Rouen

BRETAGNOLLES

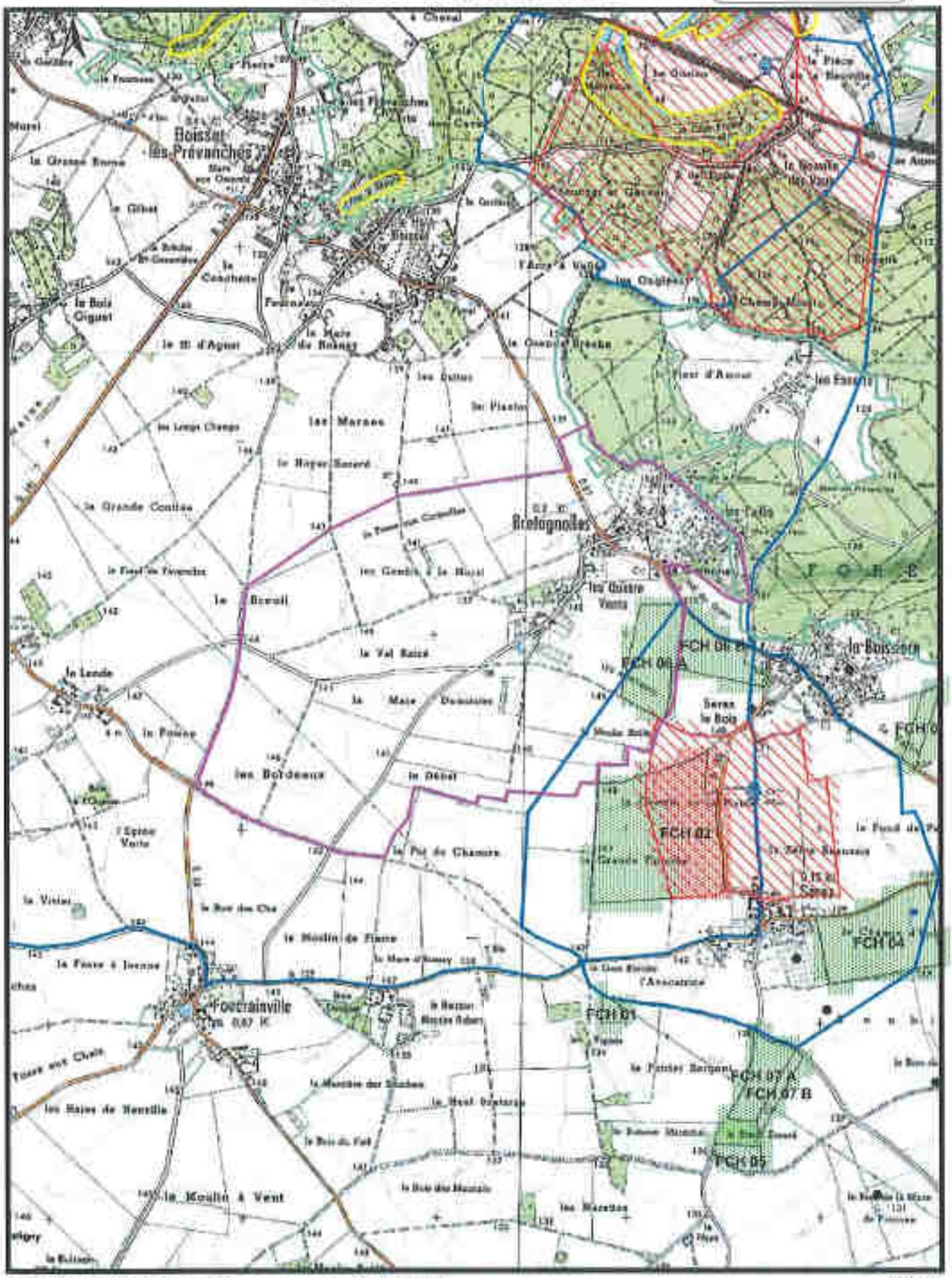

GLE/P5886/EUROPAC/Janvier2017 IgnScan25R2005 1:25000

SEDE VEOLIA

Carte d'aptitude du périmètre d'épandage
EUROPAC - Papeterie de Rouen

BREUX-SUR-AVRE

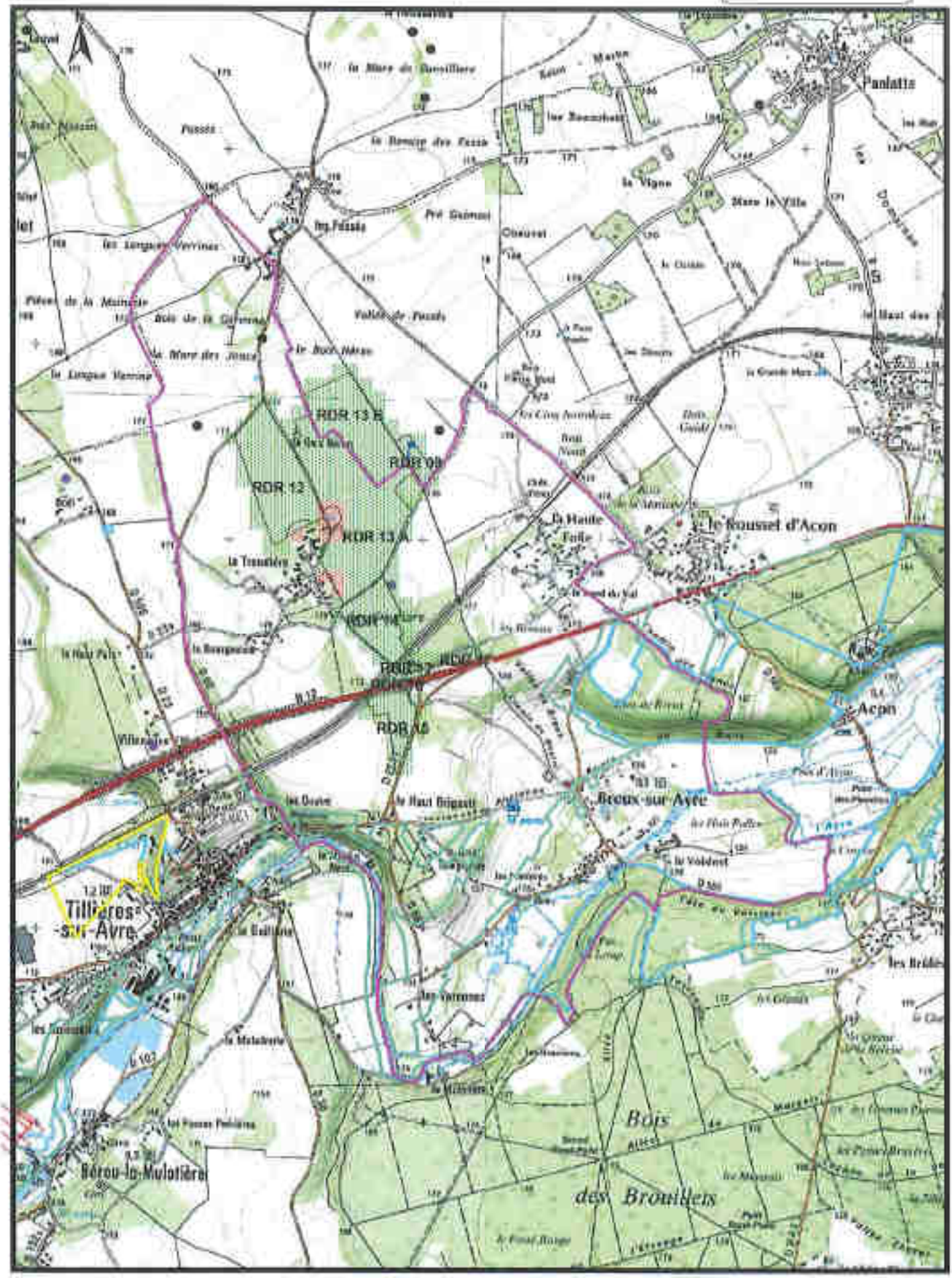

GLE/P5896/EUROPAC/Janvier2017 IgnScan25R2005 1:25000

SEDE VEOLIA

Carte d'aptitude du périmètre d'épandage
EUROPAC - Papeterie de Rouen

BUIS-SUR-DAMVILLE

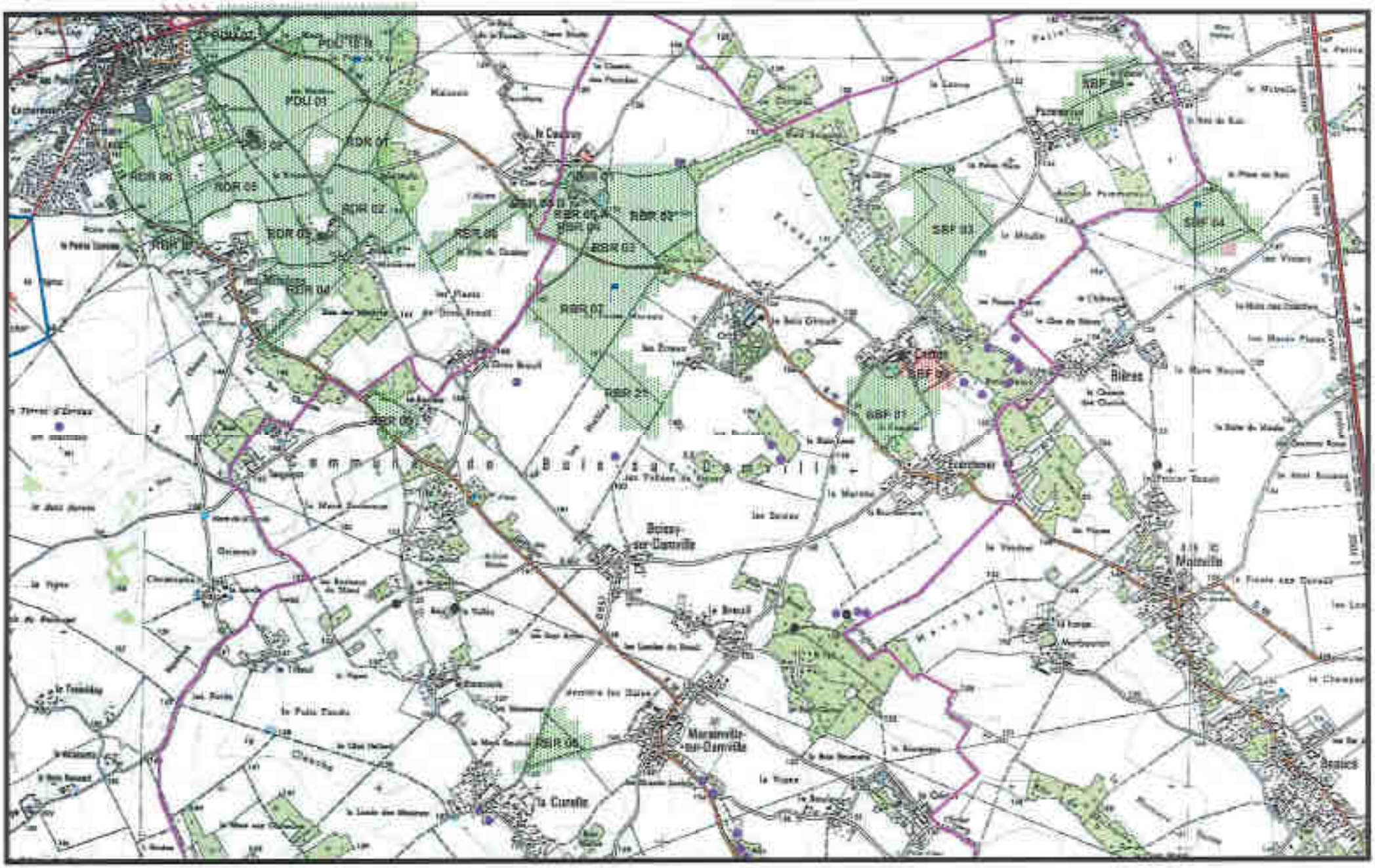

GLE/P5896/EUROPAC/Janvier2017 IgnScan25R2005 1:30000

SEDE VEOLIA

Carte d'aptitude du périmètre d'épandage
EUROPAC - Papeterie de Rouen

BUREY

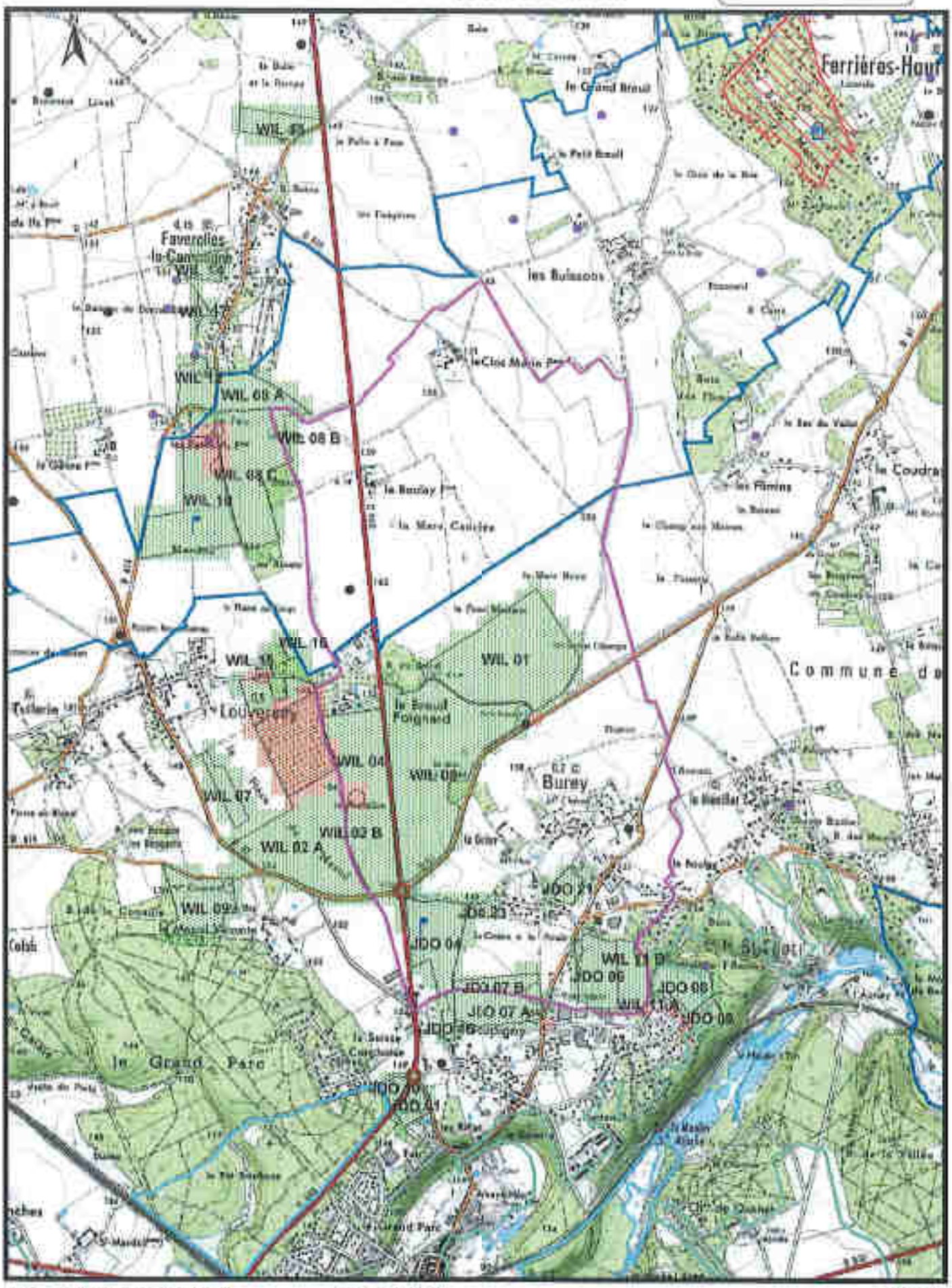

GLEP5896/EUROPAC/Janvier2017 igrScan25R2005 1:25000

SEDE VEOLIA

Carte d'aptitude du périmètre d'épandage
EUROPAC - Papeterie de Rouen

CAMPIGNY

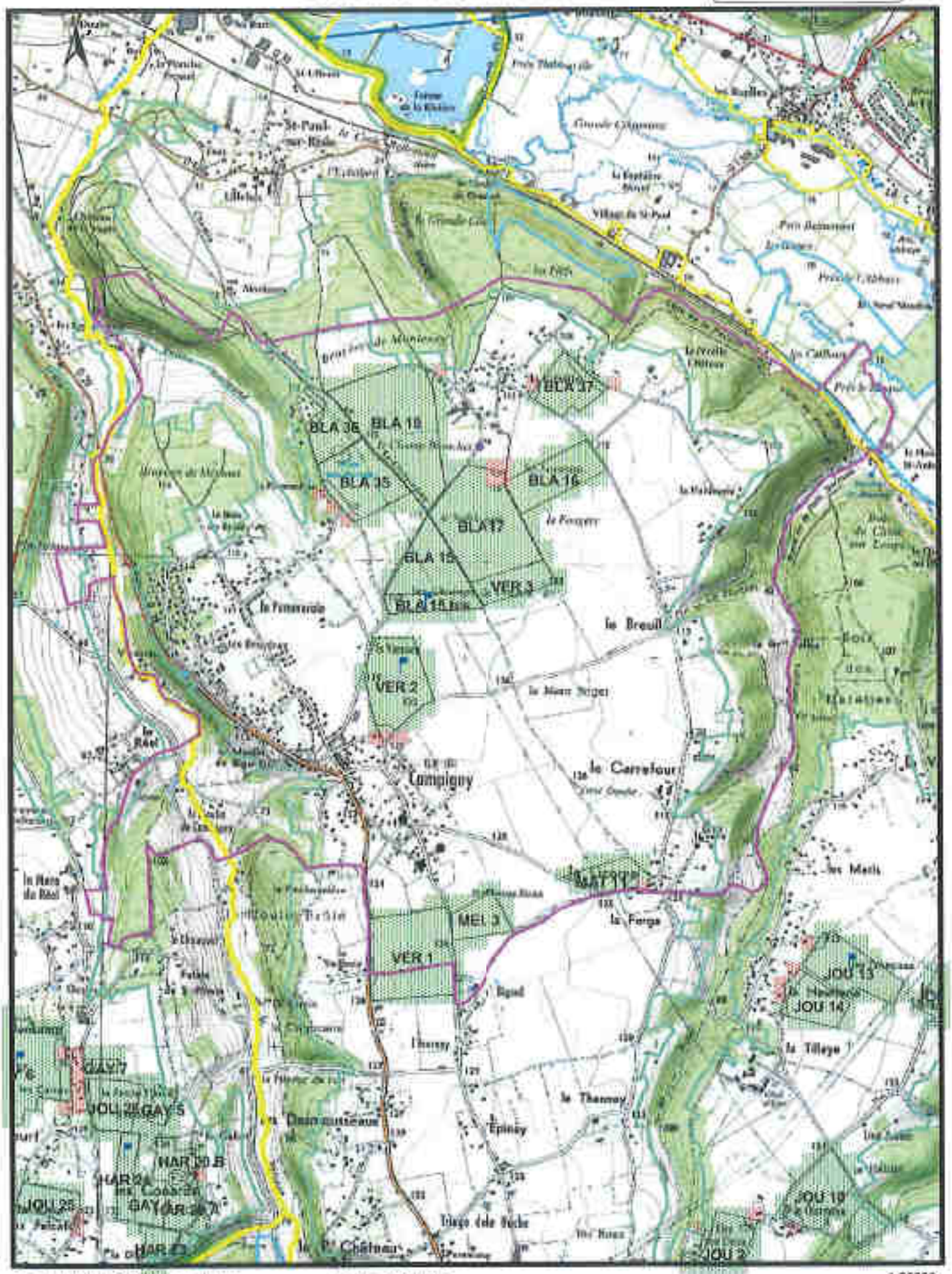

GLE/P5886/EUROPAC/janvier2017 IgnScan25R2005 1:25000

SSDE VEOLIA

Carte d'aptitude du périmètre d'épandage EUROPAC - Papeterie de Rouen

CAPELLE-LES-GRANDS

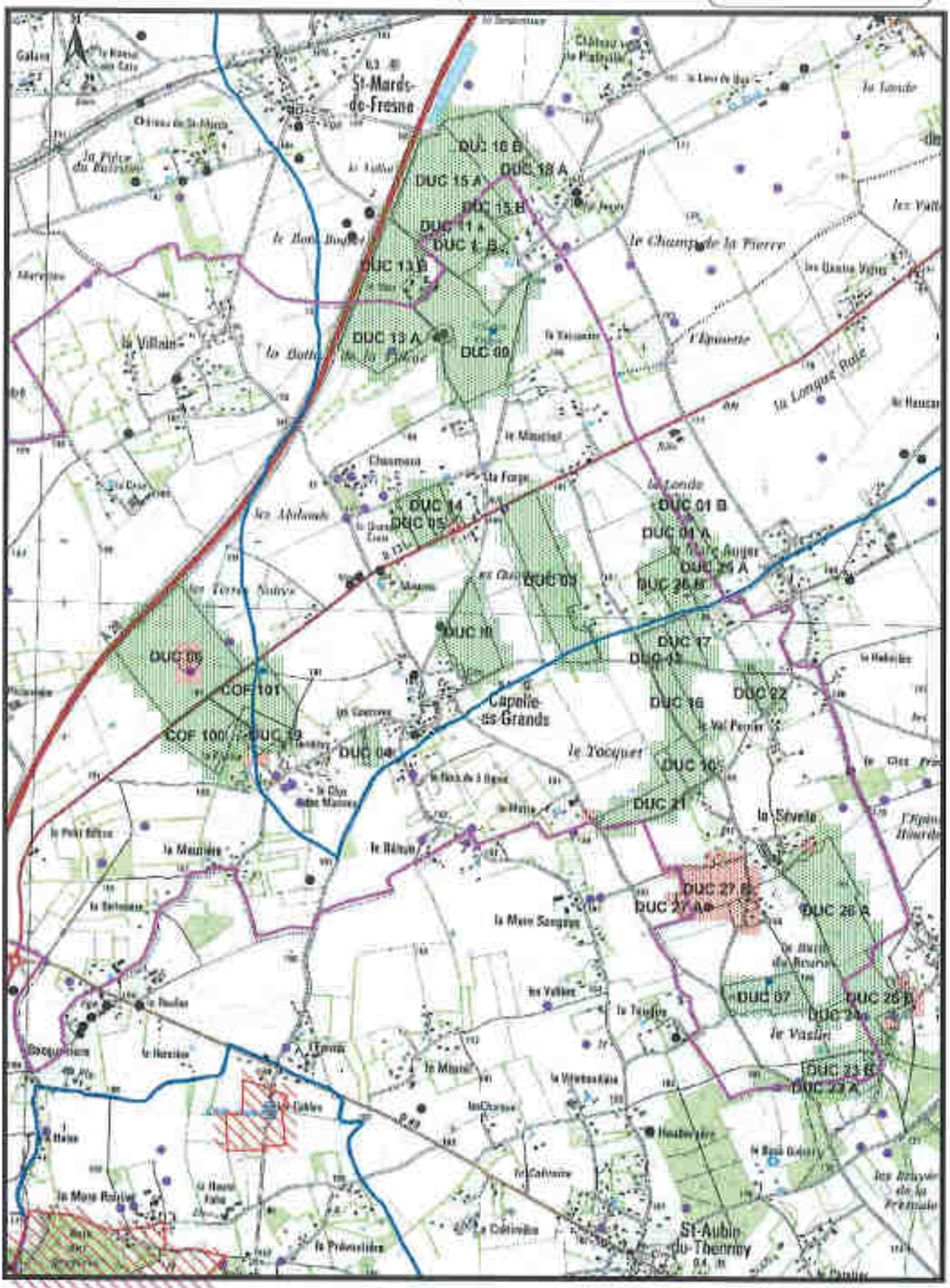

GLE/P5896/EUROPAC/Janvier2017 IgnBoan25R2005 1:25000

SEDE VEOLIA

Carte d'aptitude du périmètre d'épandage
EUROPAC - Papeterie de Rouen

CAUVERVILLE-EN-ROUMOIS

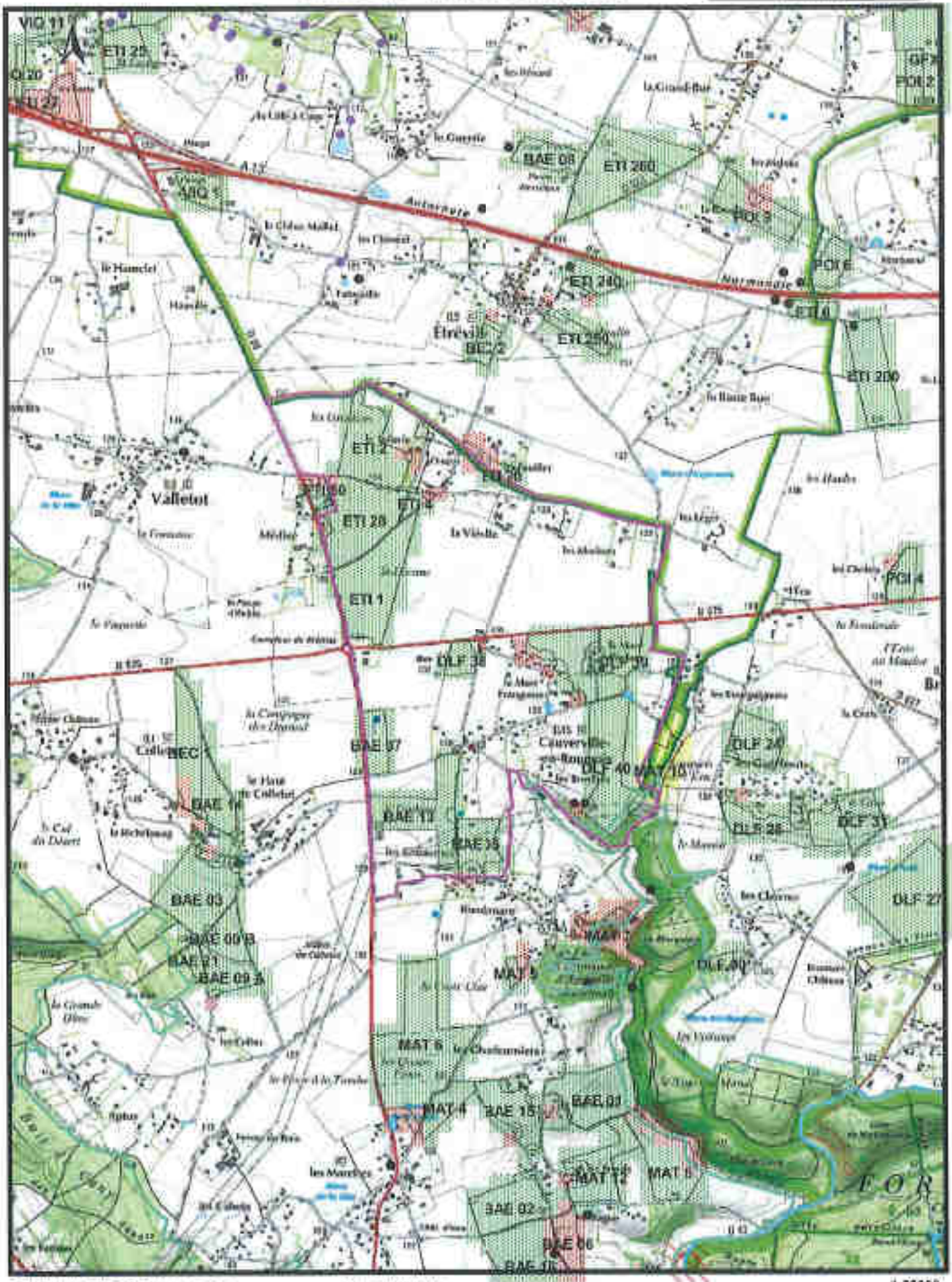

GLEP5896/EUROPAC/Janvier2017 IgnScan25R2006 1:25000

SEDE VEOLIA

Carte d'aptitude du périmètre d'épandage
EUROPAC - Papeterie de Rouen

CIERREY

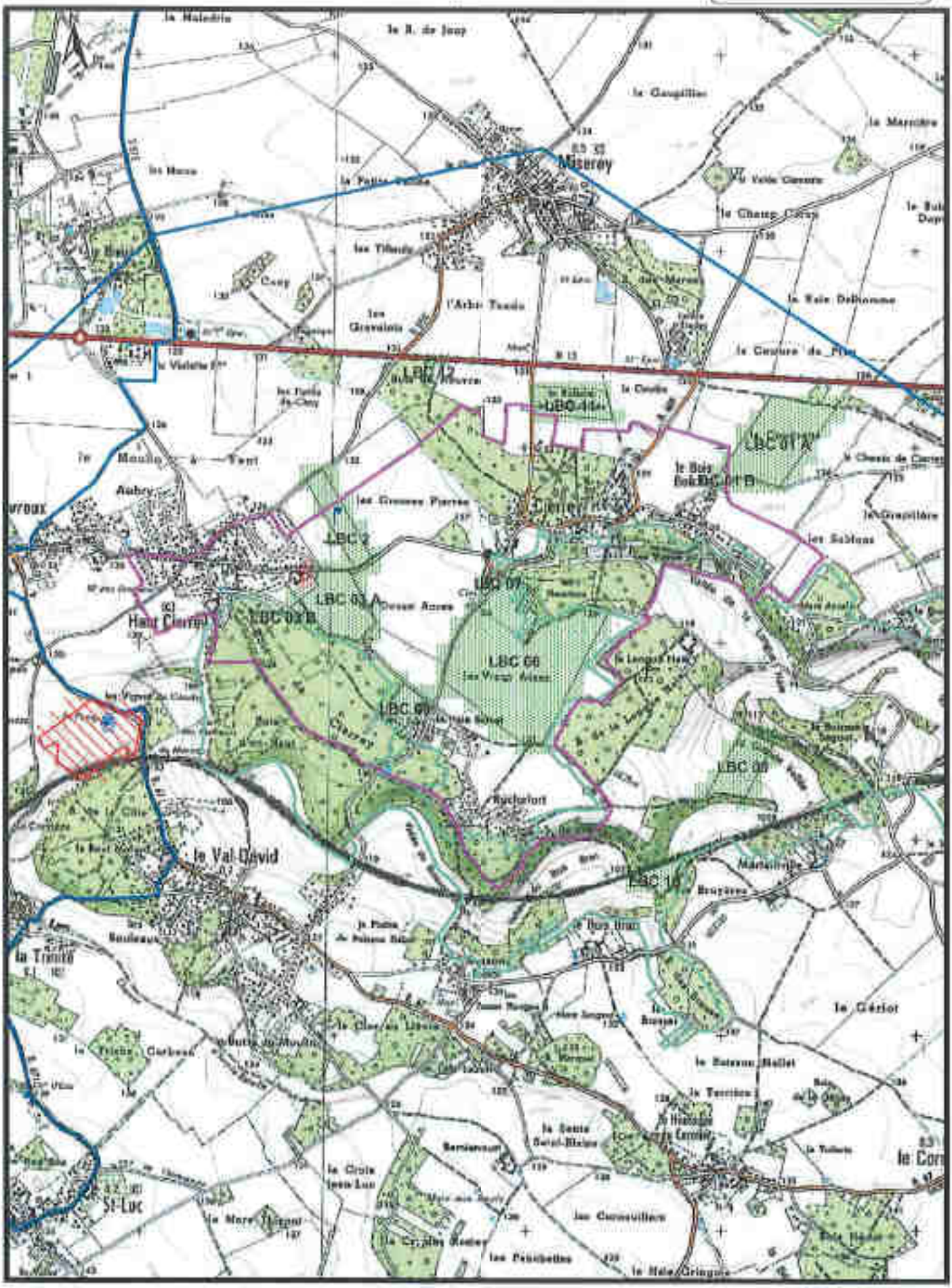

GIE/P5886/EUROPAC/Janvier2017 IgnScan25R2005 1:25000

SEDE VEOLIA

Carte d'aptitude du périmètre d'épandage
EUROPAC - Papeterie de Rouen

COLLETOT

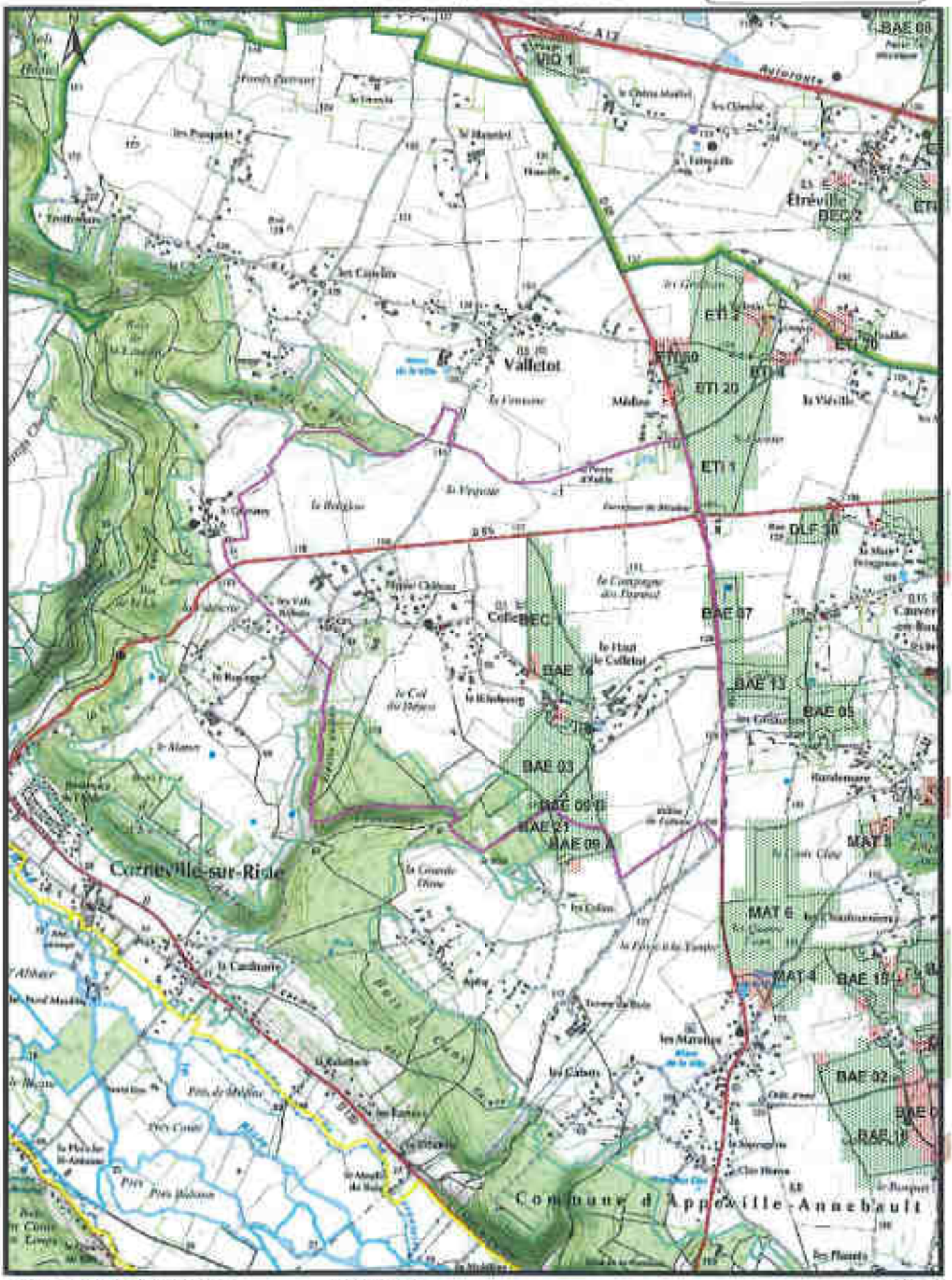

GLE/P5896/EUROPAC/Janvier2017 IgnScan25R2055 1:25000

SEDE VEOLIA

Carte d'aptitude du périmètre d'épandage EUROPAC - Papeterie de Rouen

COMBON

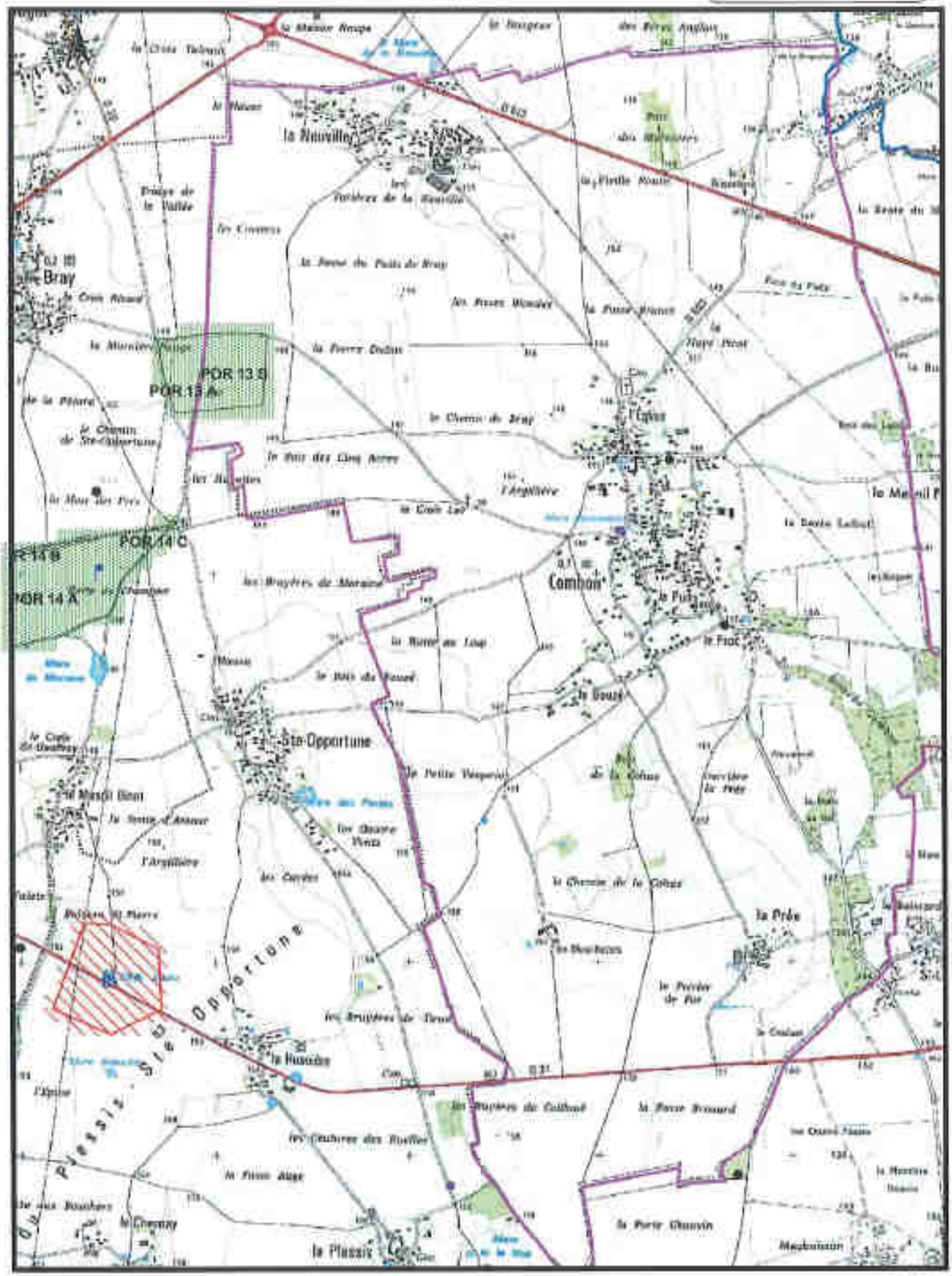

GLE/P5886/EUROPAC/Janvier2017 IgnScan25R2005 1:25000

SEDE VEOLIA

Carte d'aptitude du périmètre d'épandage
EUROPAC - Papeterie de Rouen

CONCHES-EN-OUCHE

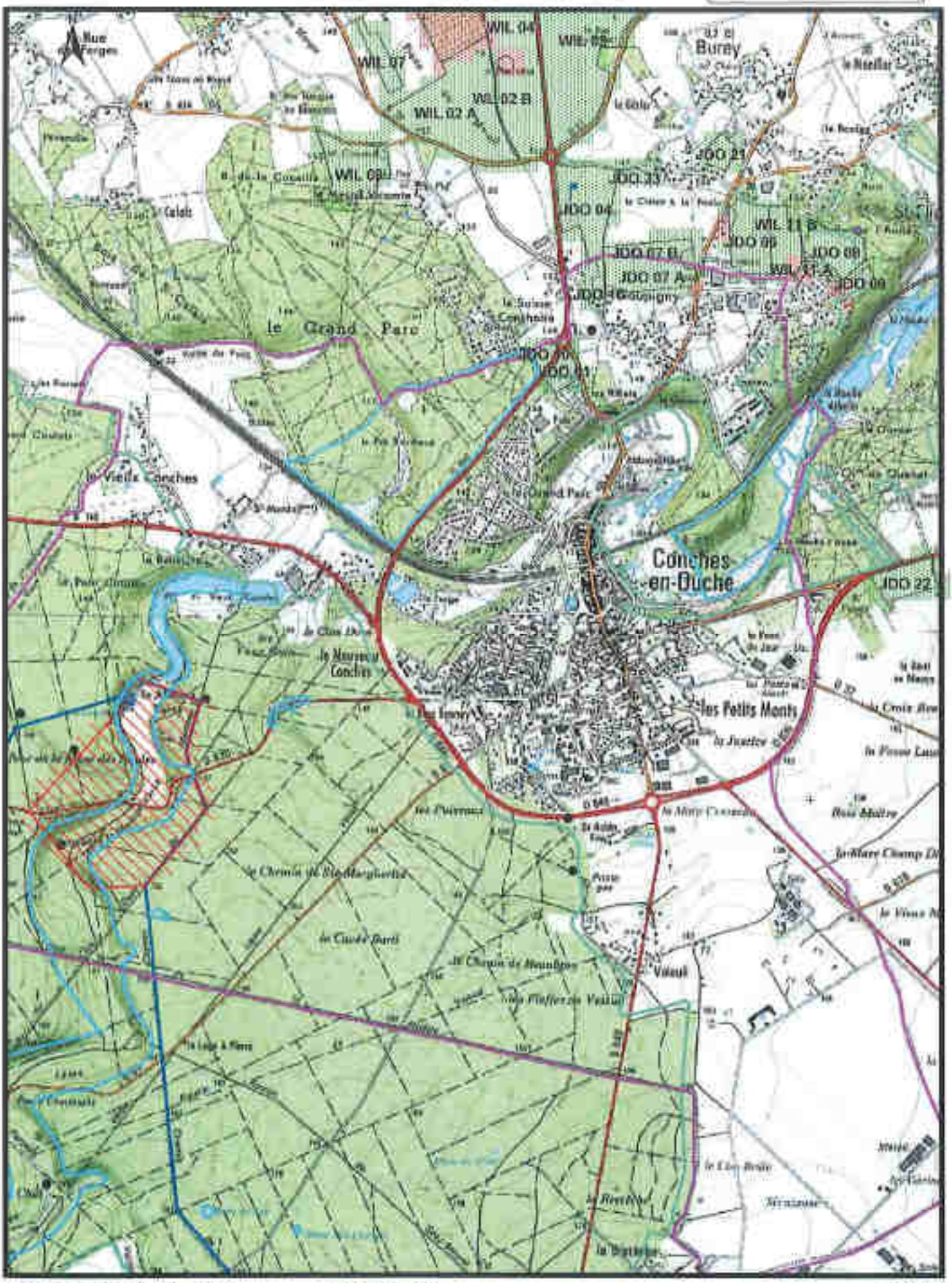

GLE/P5696/EUROPACJanvier2017 IgnScan25R2065 1:25000

SEDE VEOLIA

Carte d'aptitude du périmètre d'épandage
EUROPAC - Papeterie de Rouen

CONDE-SUR-RISLE

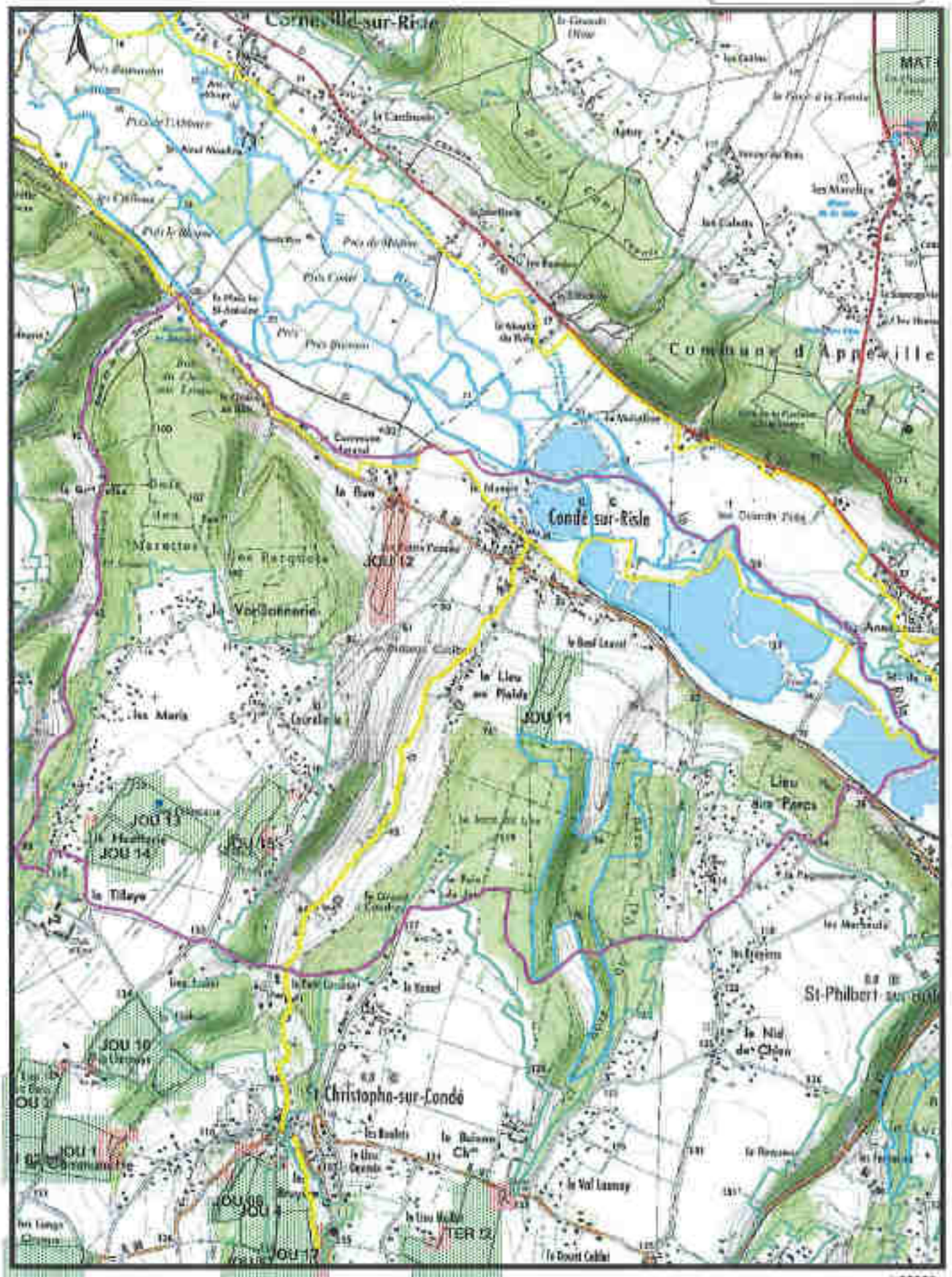

GLE/P5695/EUROPAC/Janvier2017 IgnScan25P2005 1:25000

SEDE VEOLIA

Carte d'aptitude du pérmètre d'épandage EUROPAC - Papeterie de Rouen

CONNELLES

GLE/P5666/EUROPAC/Janvier2017 IgnScan25R2005 1:25000

SEDE VEOLIA

Carte d'aptitude du périmètre d'épandage EUROPAC - Papeterie de Rouen

CORNEVILLE-SUR-RISLE

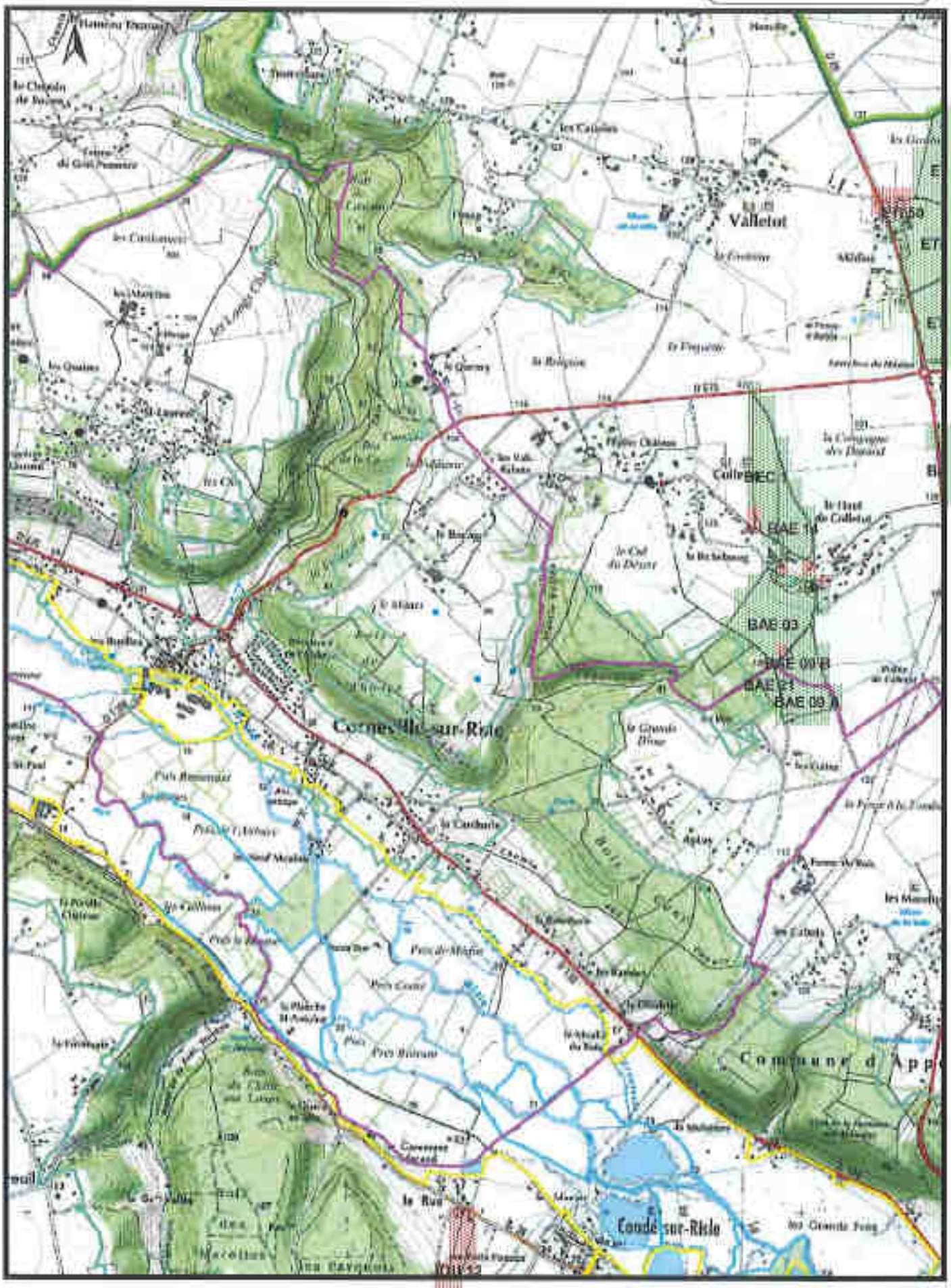

GLE/P5886/EUROPAC/Janvier2017 IgnScan25R2005 1:25000

SEDE VEOLIA

Carte d'aptitude du périmètre d'épandage
EUROPAC - Papeterie de Rouen

CORNY

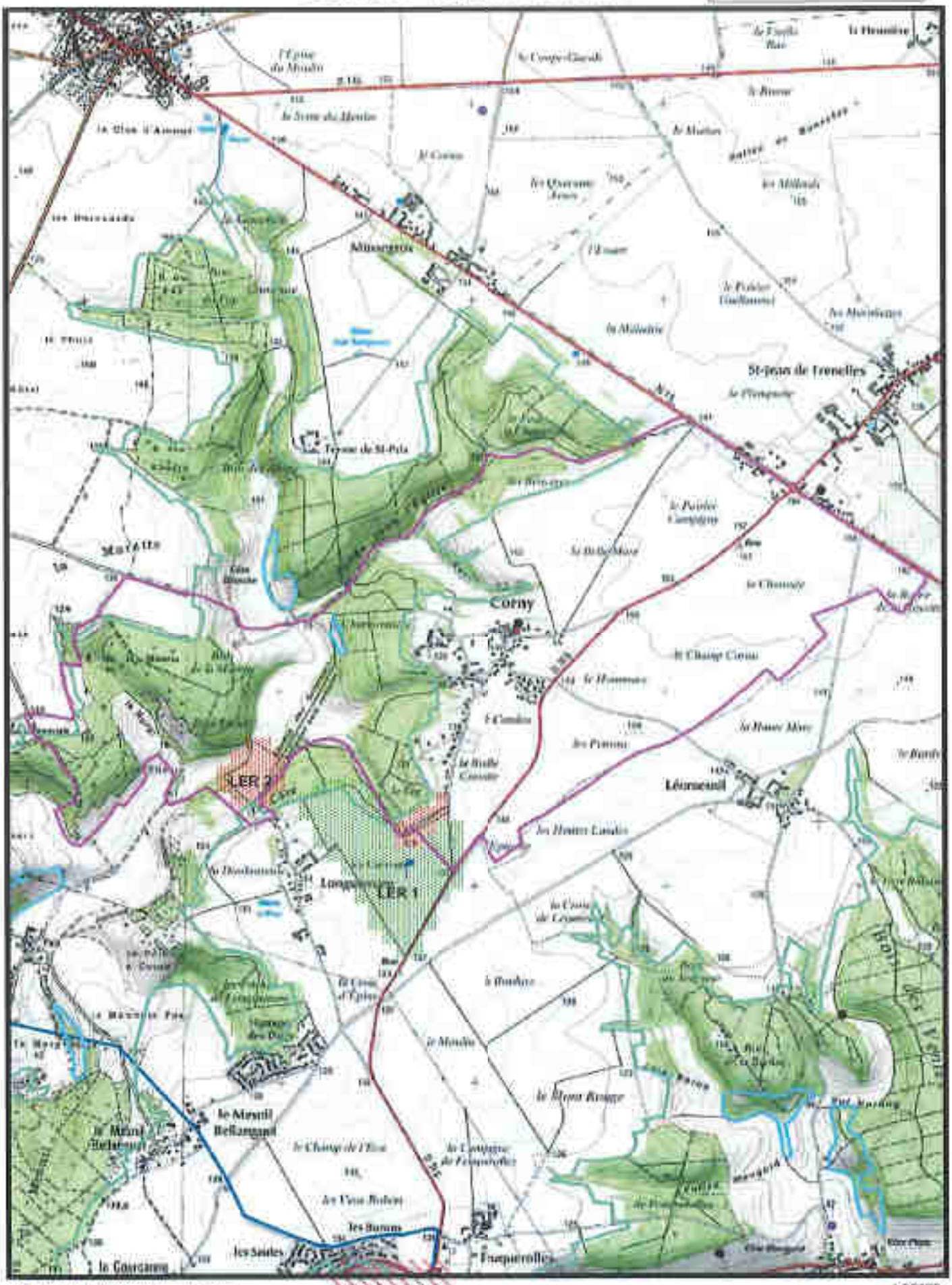

GLE/P5998/EUROPAC/Janvier2017 IgnScan25R2005 1:25000

SEDE VEOLIA

Carte d'aptitude du périmètre d'épandage EUROPAC - Papeterie de Rouen

COURCELLES-SUR-SEINE

GILE/P5666/EUROPAC/Janvier2017 IgnScan25R2005 1:25000

SEDE VEOLIA

Carte d'aptitude du périmètre d'épandage
EUROPAC - Papeterie de Rouen

COURDEMANCHE

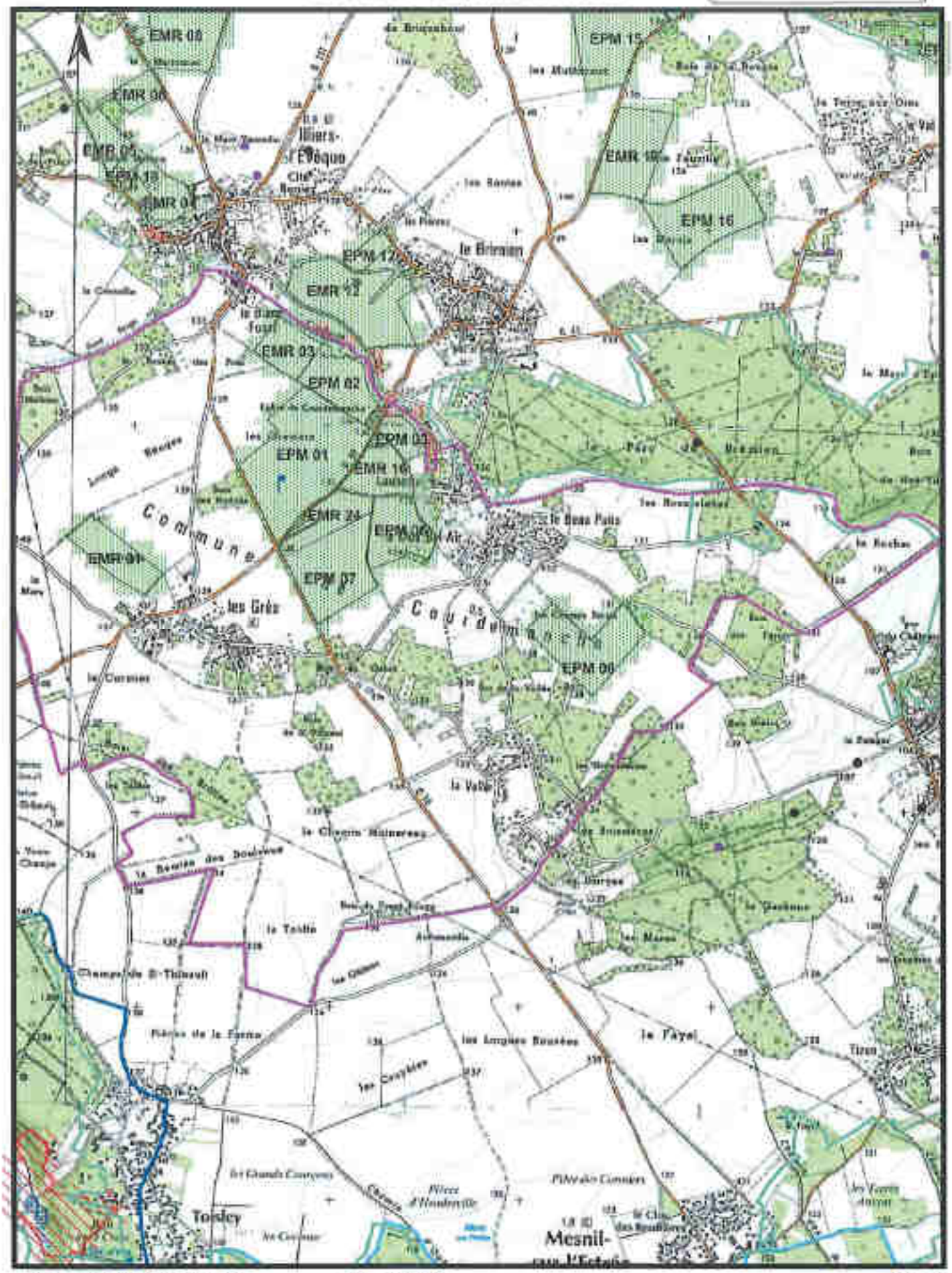

GLE/PM98/EUROPAC/janvier2017 IgnScan25R2005 1:25000

SEDE VEOLIA

Carte d'aptitude du périmètre d'épandage
EUROPAC - Papeterie de Rouen

CRESTOT

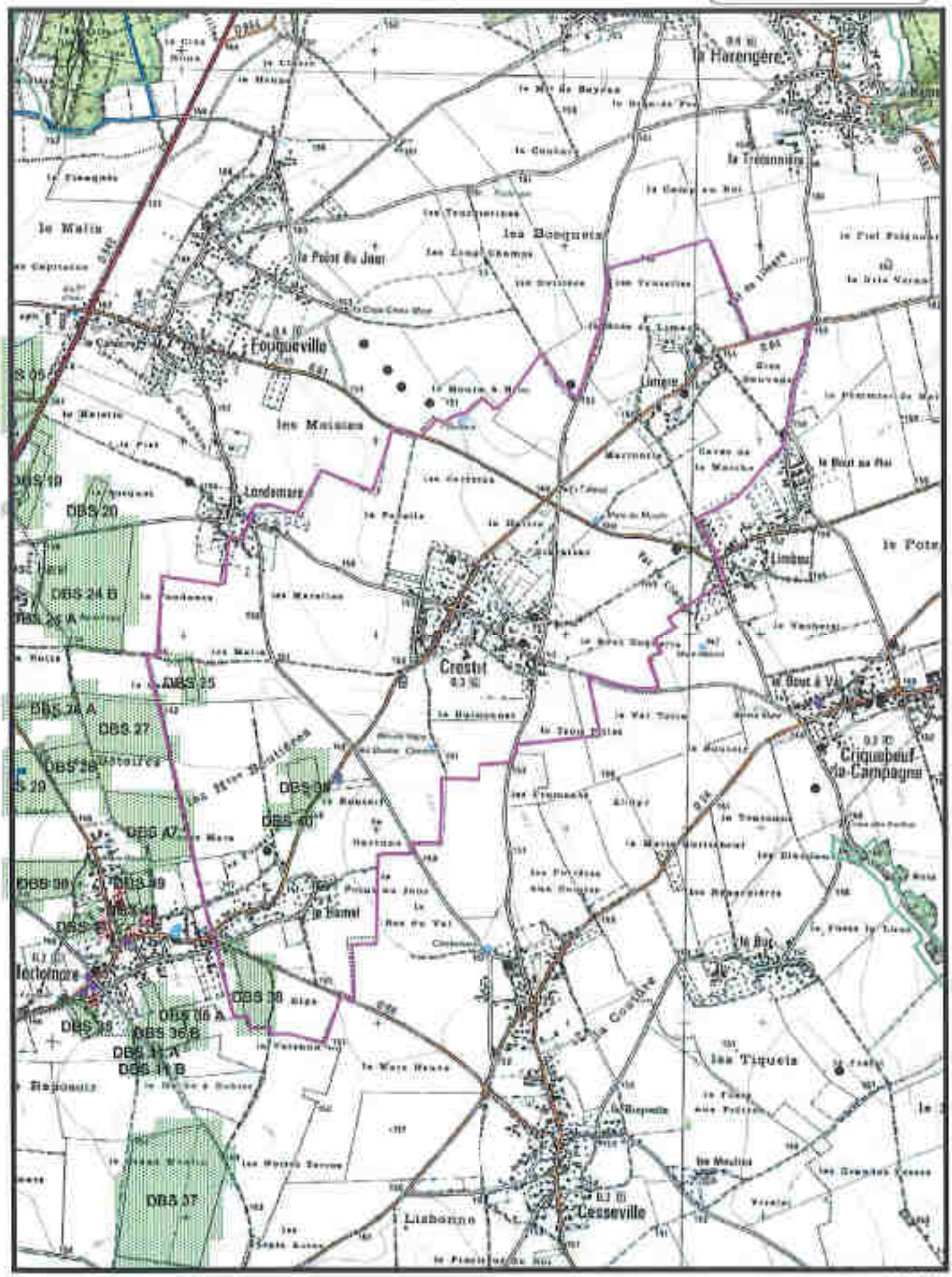

GLE/PS886/EUROPAC/Janvier2017 IgnScan25R2005 1:25000

SEDE VEOLIA

Carte d'aptitude du périmètre d'épandage
EUROPAC - Papeterie de Rouen

DOUDEAUVILLE-EN-VEXIN

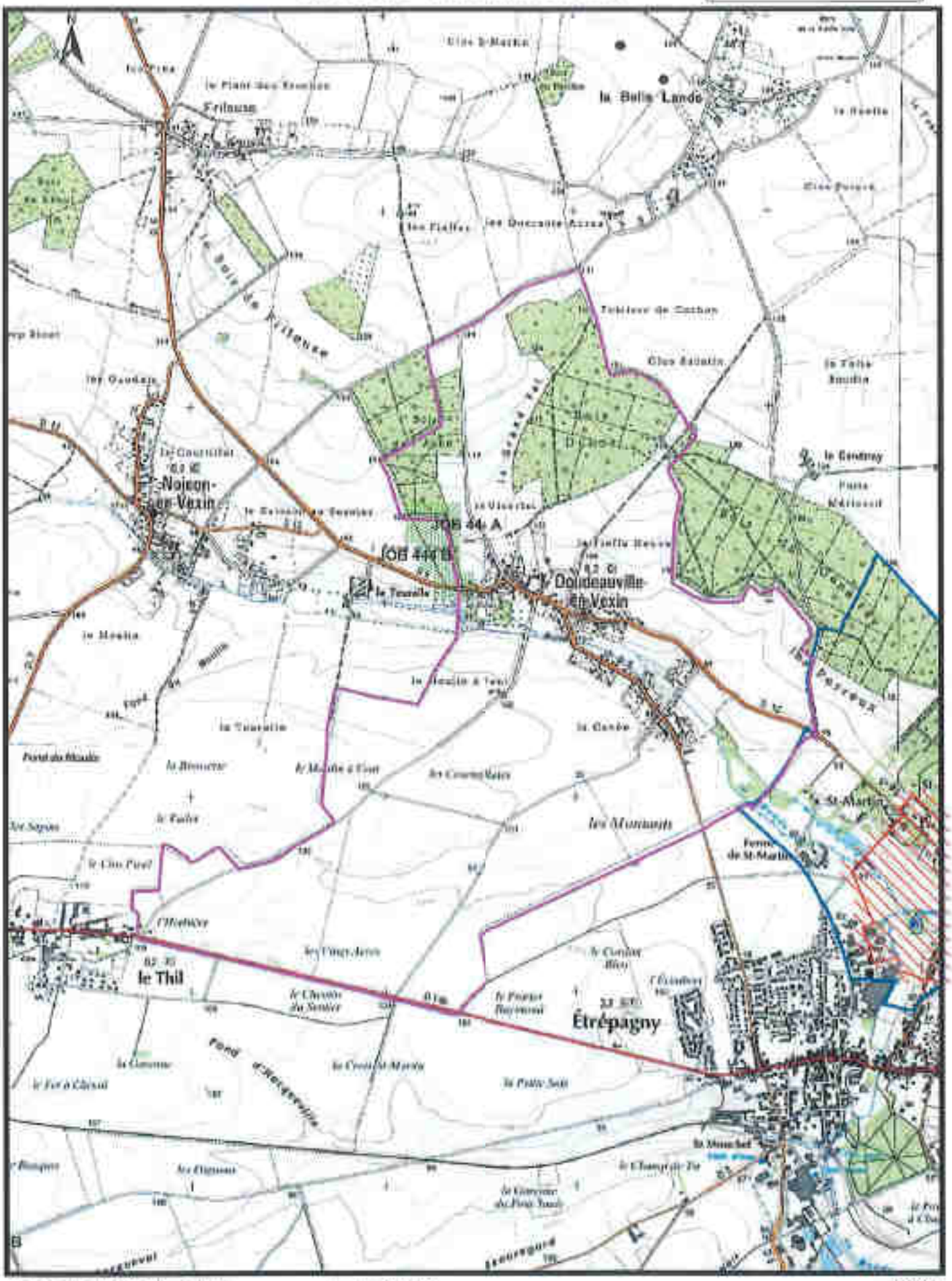

GLE/P5586/EUROPAC/Janvier2017 IgnScan25R2005 1:25000

SEDE VEOLIA

Carte d'aptitude du périmètre d'épandage
EUROPAC - Papeterie de Rouen

DROISY

GLE/P5896/EUROPAC/Janvier2017 IgnScan25R2005 1:25000

SEDE VEOLIA

Carte d'aptitude du périmètre d'épandage
EUROPAC - Papeterie de Rouen

DRUCOURT

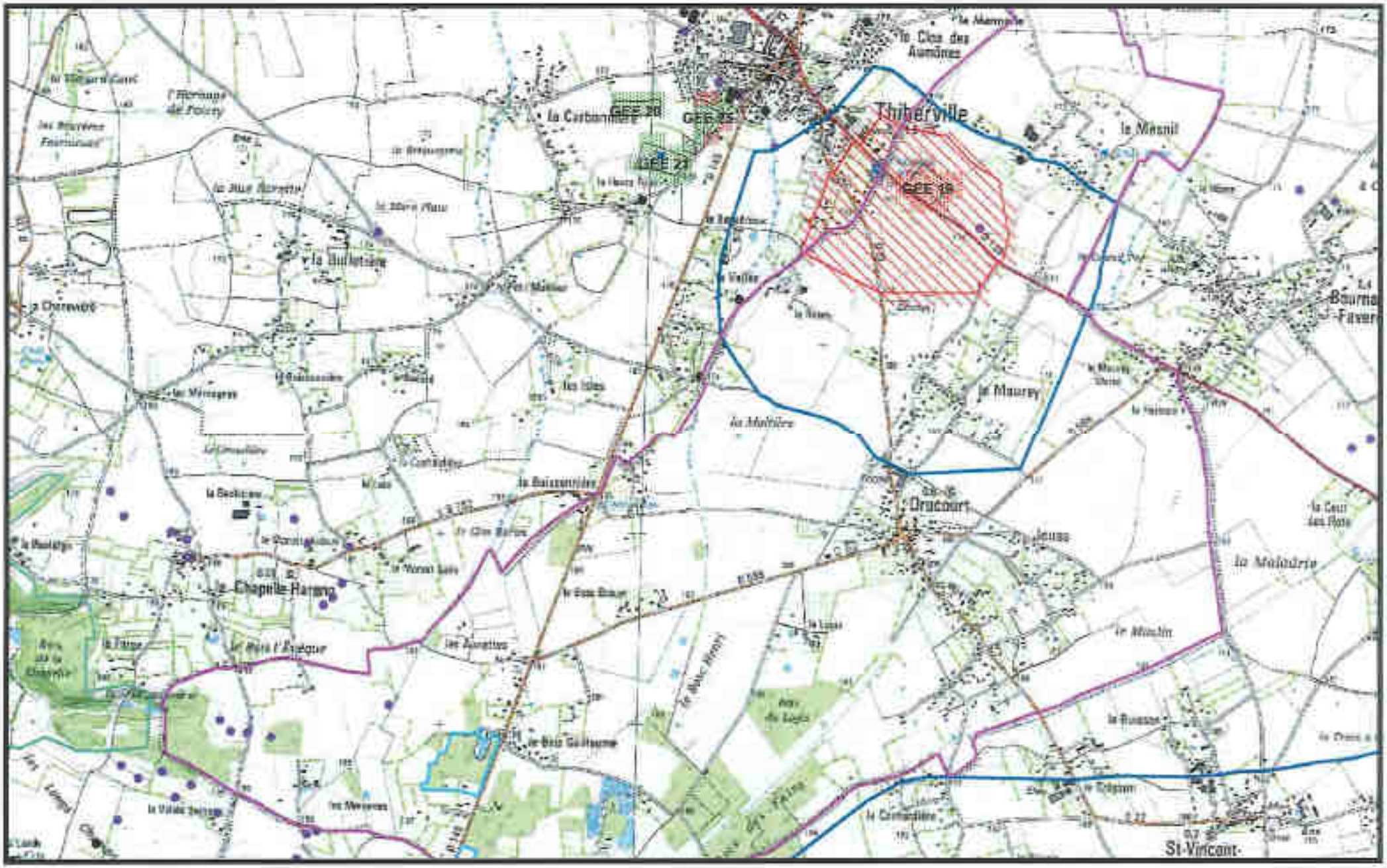

GLE/P5896/EUROPAC/Janvier2017 IgnScan25R2005 1:25000

SEDE VEOLIA

Carte d'aptitude du périmètre d'épandage
EUROPAC - Papeterie de Rouen

ECAQUELON

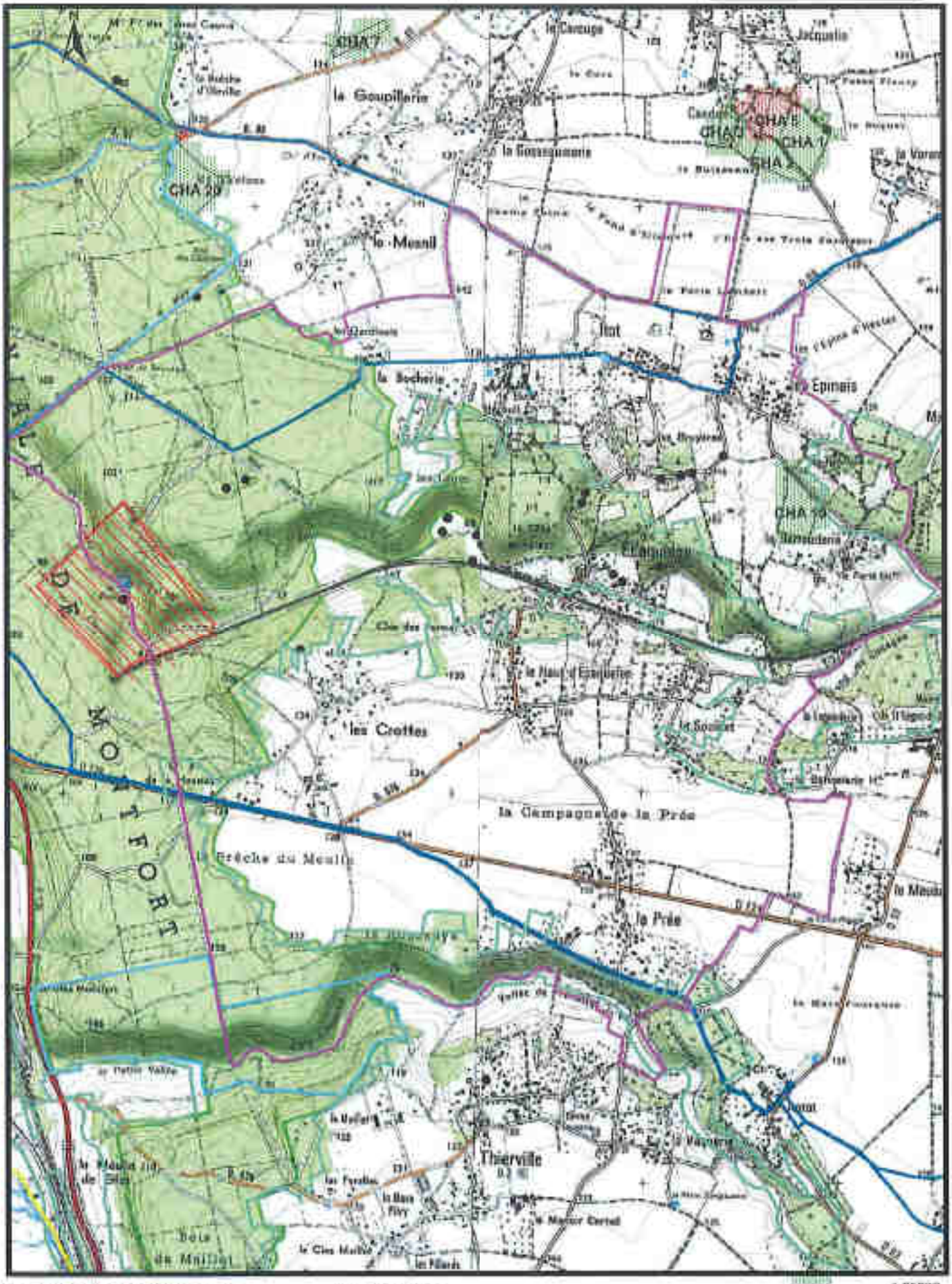

GLE/P5896/EUROPAC/Janvier2017 IgnScan25R2005 1:25000

SEDE VEOLIA

Carte d'aptitude du pérmètre d'épandage
EUROPAC - Papeterie de Rouen

ECQUETOT

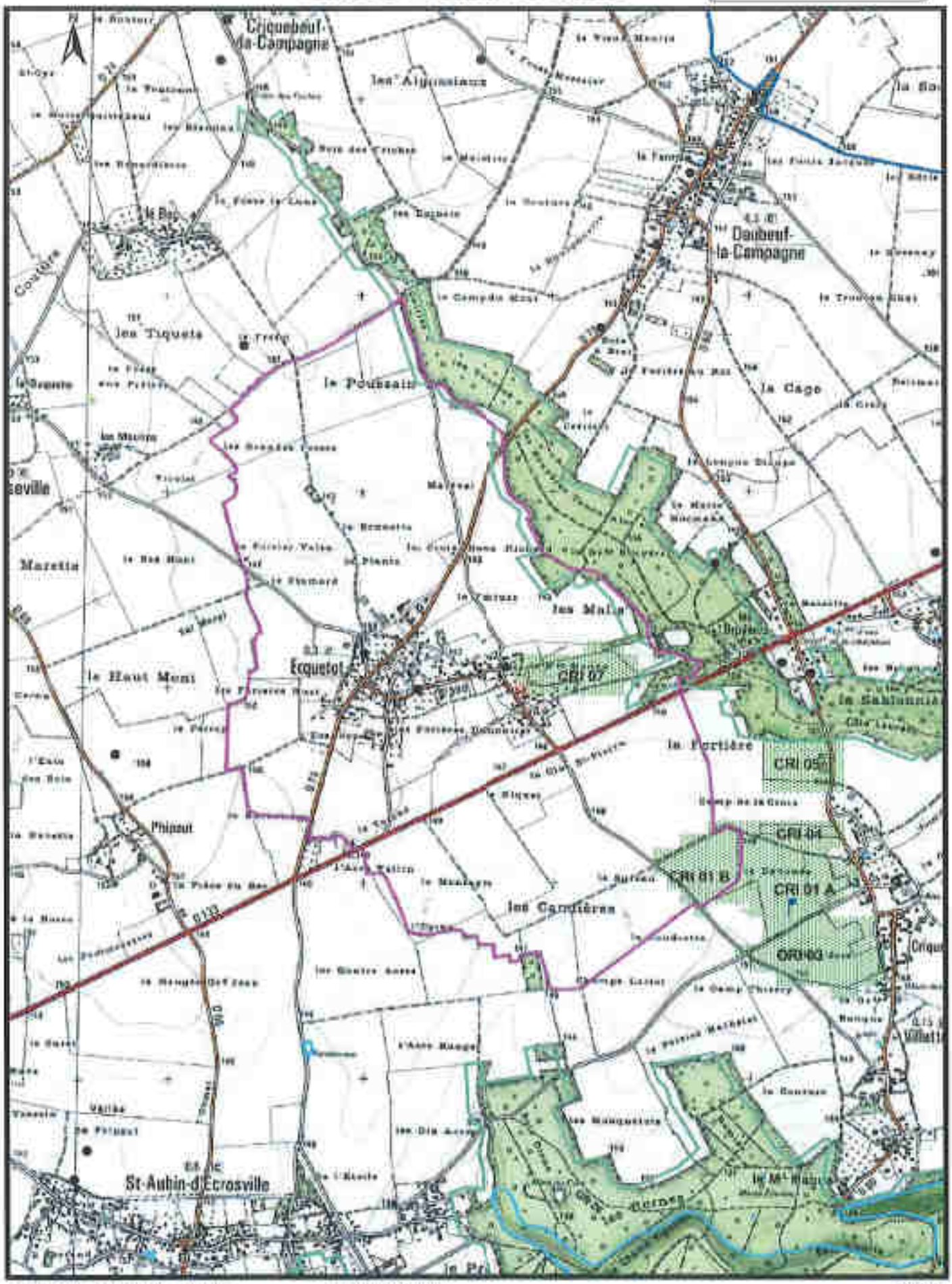

GLE/P5896/EUROPAC/Janvier2017 IgnScan25R2005 1:25000

SEDE VEOLIA

Carte d'aptitude du périmètre d'épandage
EUROPAC - Papeterie de Rouen

EPAIGNES 1/2

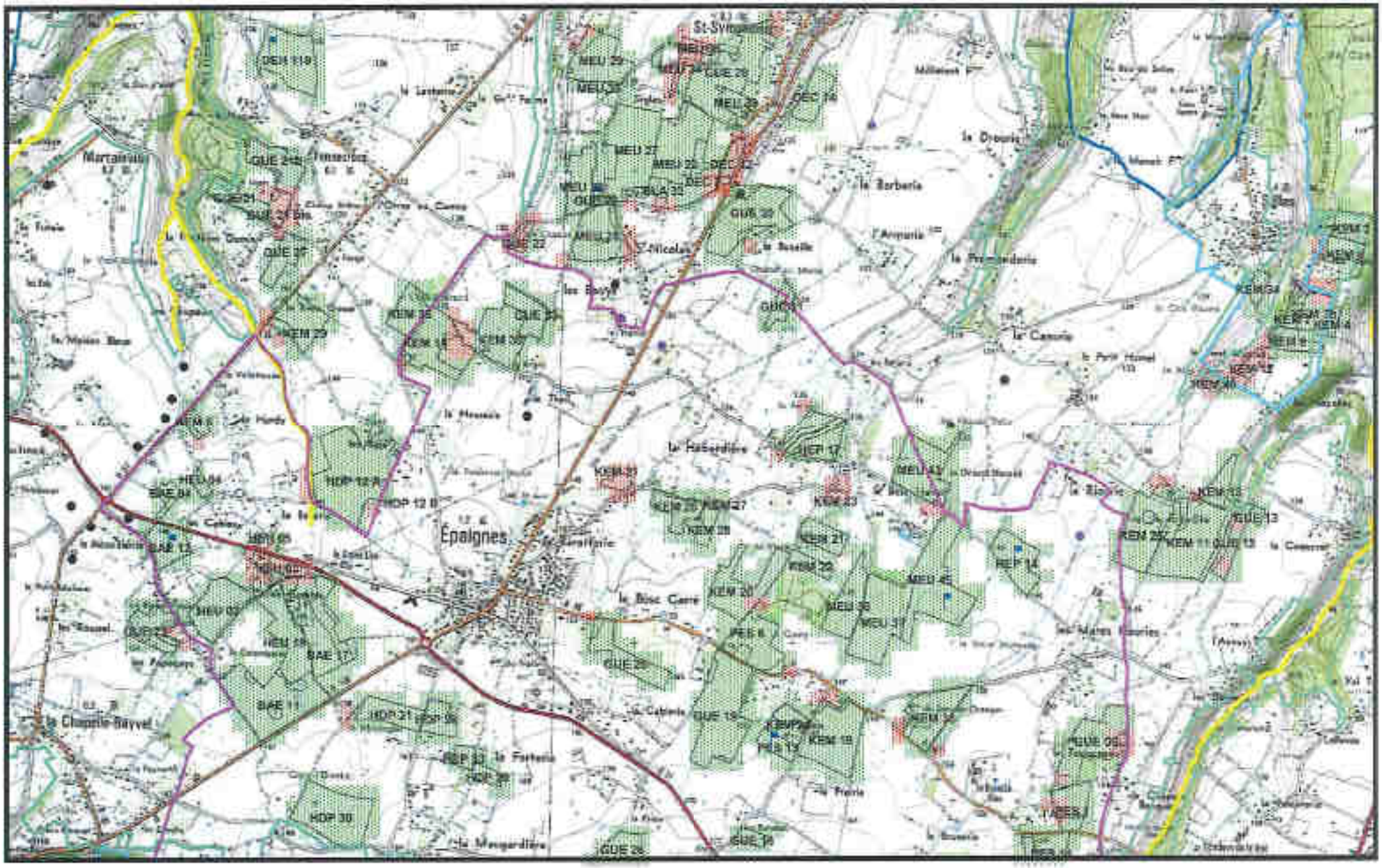

GLE/P5696/EUROPAC/Janvier2017 IgnScan25R2005 1:30000

SEDE VEOLIA

Carte d'aptitude du périmètre d'épandage
EUROPAC - Papeterie de Rouen

EPAIGNES 2/2

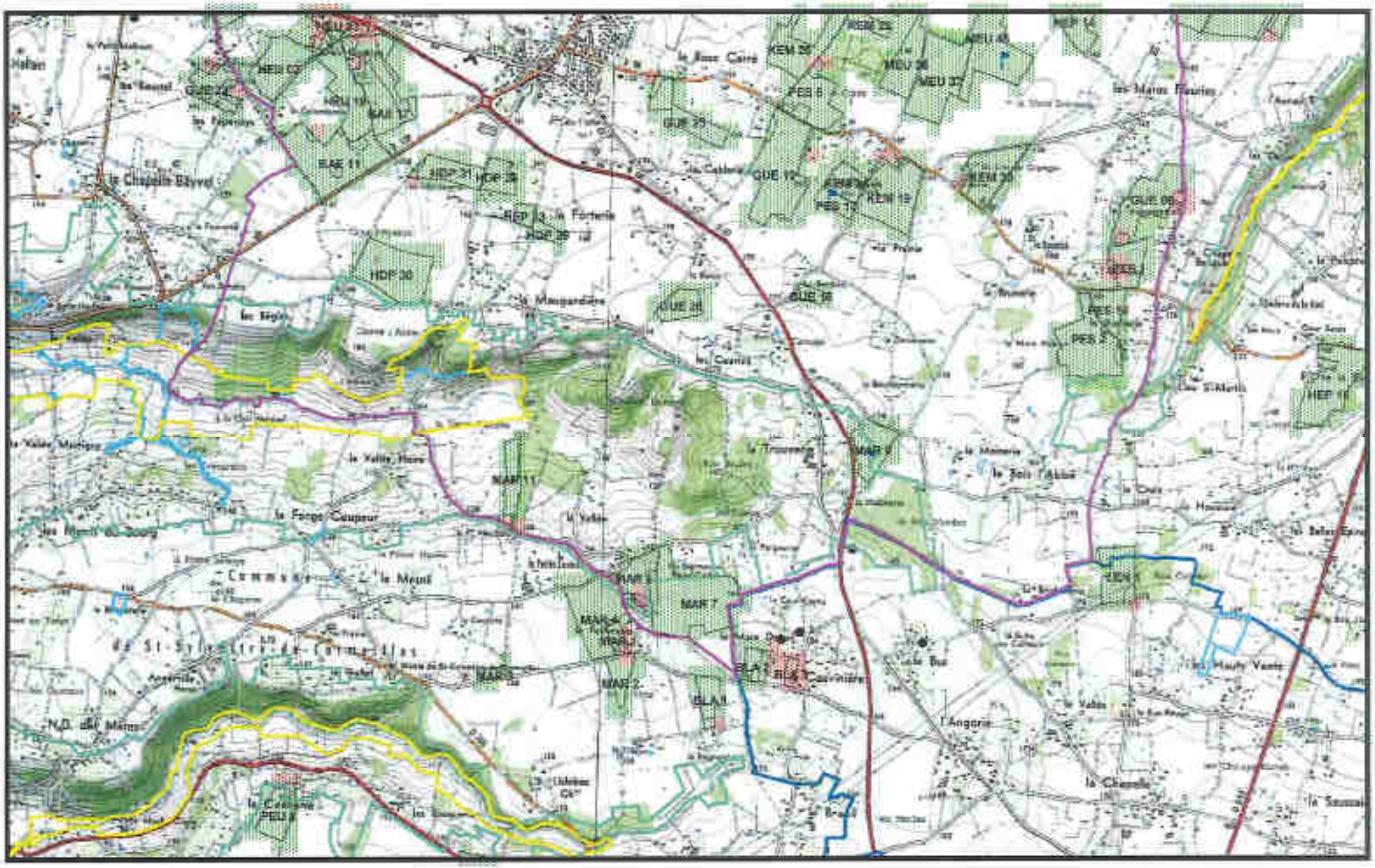

GLE/P5896/EUROPAC/Janvier2017 IgnScan25R2005 1:30000

SEDE VEOLIA

Carte d'aptitude du périmètre d'épandage EUROPAC - Papeterie de Rouen

EPEGARD

GLE/P5896/EUROPAC/Janvier2017 IgnScan25R2005 1:25000

SEDE VEOLIA

Carte d'aptitude du périmètre d'épandage
EUROPAC - Papeterie de Rouen

EPREVILLE-EN-LIEUVIN

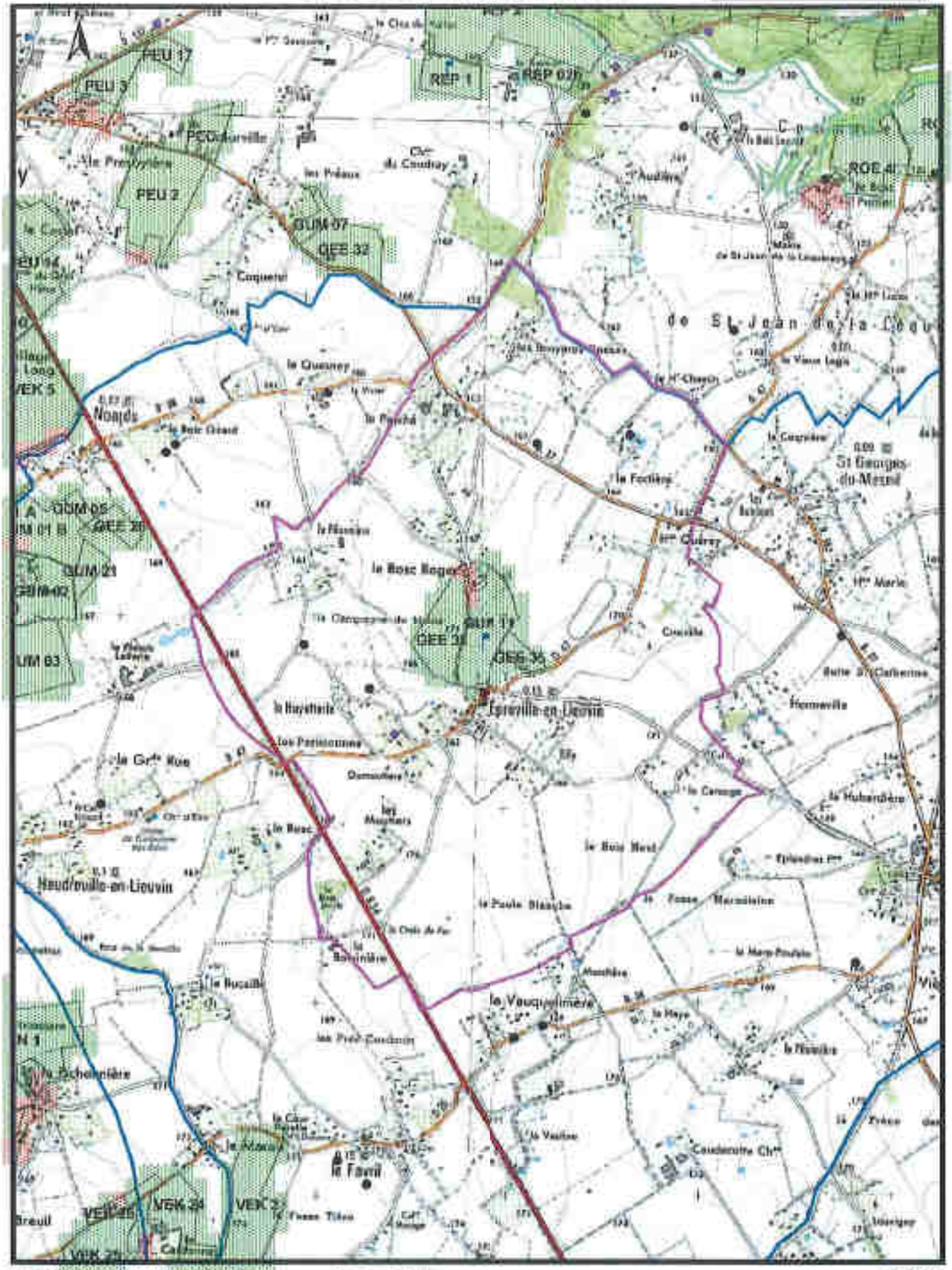

GLE/P5898/EUROPAC/Janvier2017 IgnScan25FD005 1:25000

SEDE VEOLIA

Carte d'aptitude du périmètre d'épandage
EUROPAC - Papeterie de Rouen

ETREVILLE

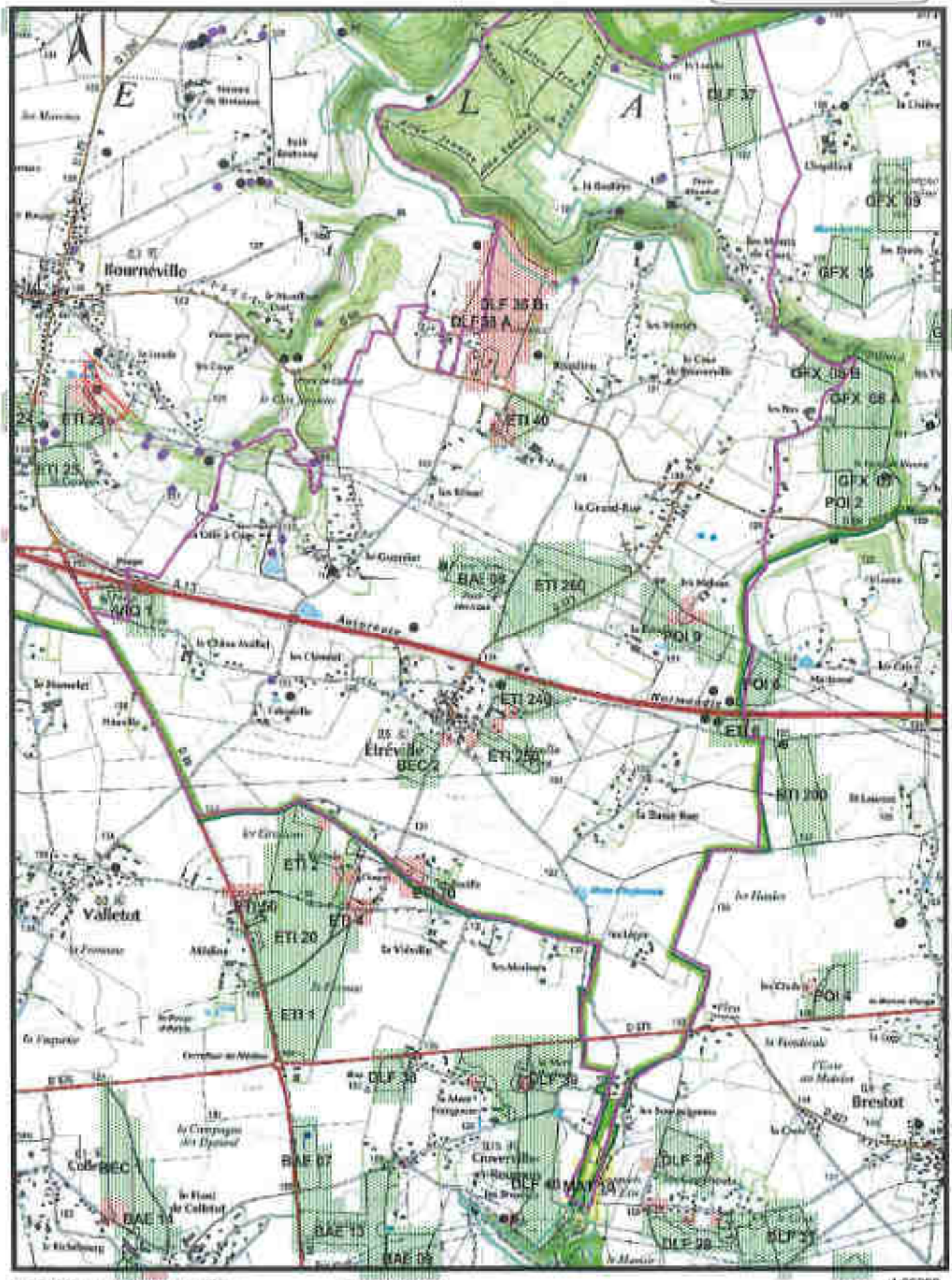

SCDE VEOLIA

Carte d'aptitude du pérmètre d'épandage
EUROPAC - Papeterie de Rouen

ETURQUERAYE

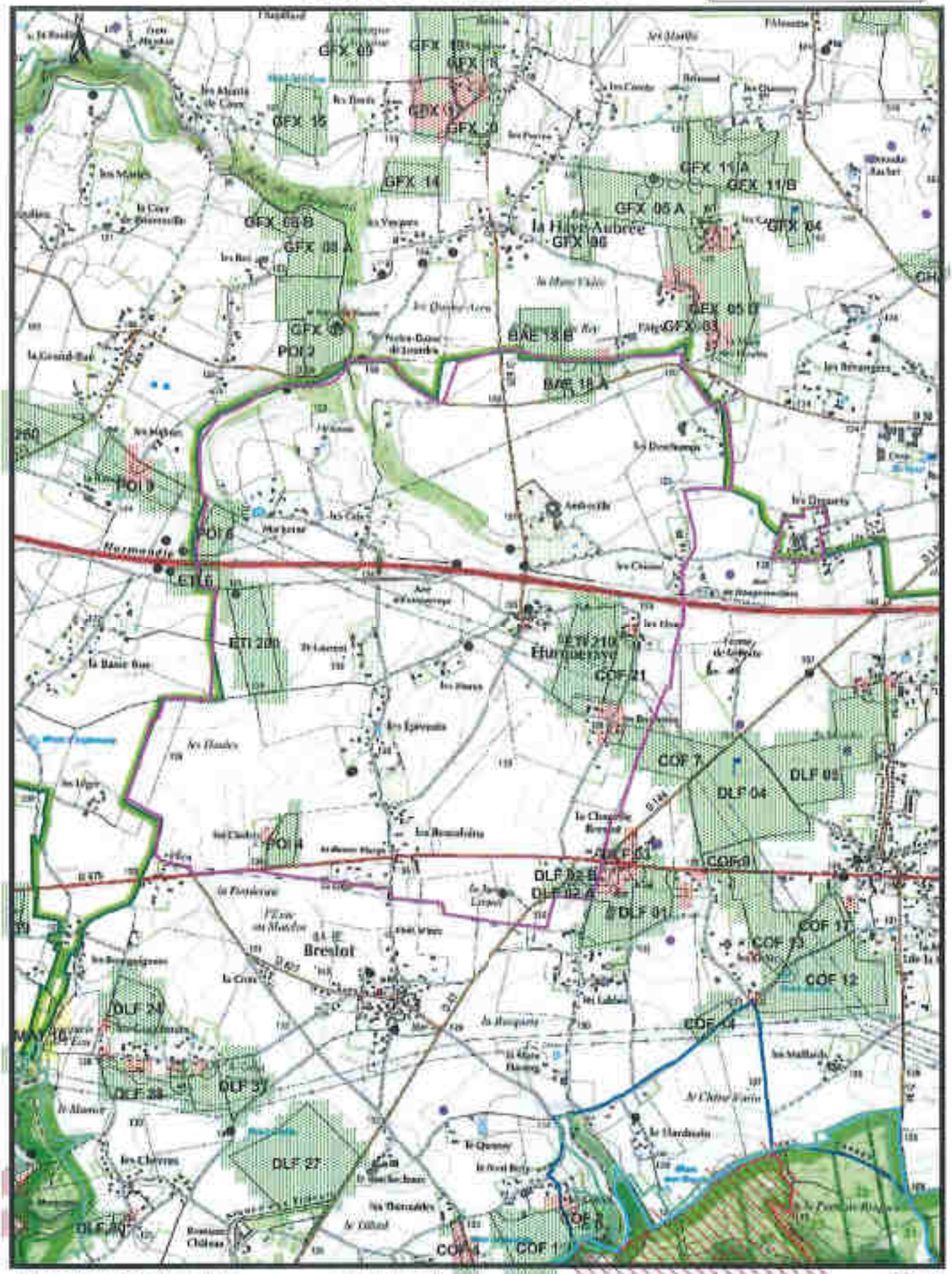

GLE/P5898/EUROPAC/Janvier2017 lgn5carr25R2005 1:25000

SEDE VEOLIA

Carte d'aptitude du périmètre d'épandage
EUROPAC - Papeterie de Rouen

FARCEAUX

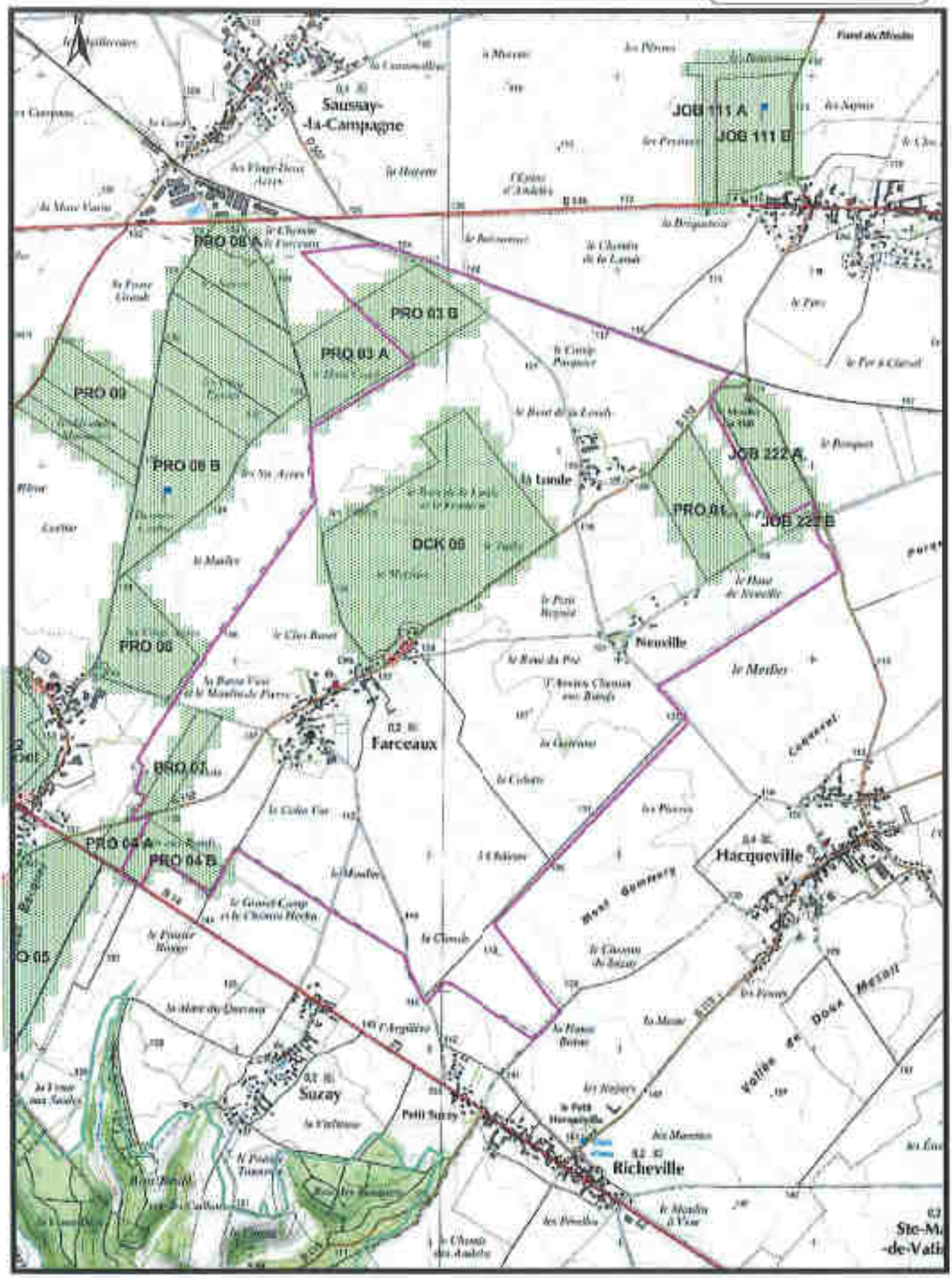

GLEIP5898/EUROPAC/Janvier2017 IgnScan25R2008 1:25000

SEDE VEOLIA

Carte d'aptitude du périmètre d'épandage EUROPAC - Papeterie de Rouen

FATOUVILLE-GRESTAIN

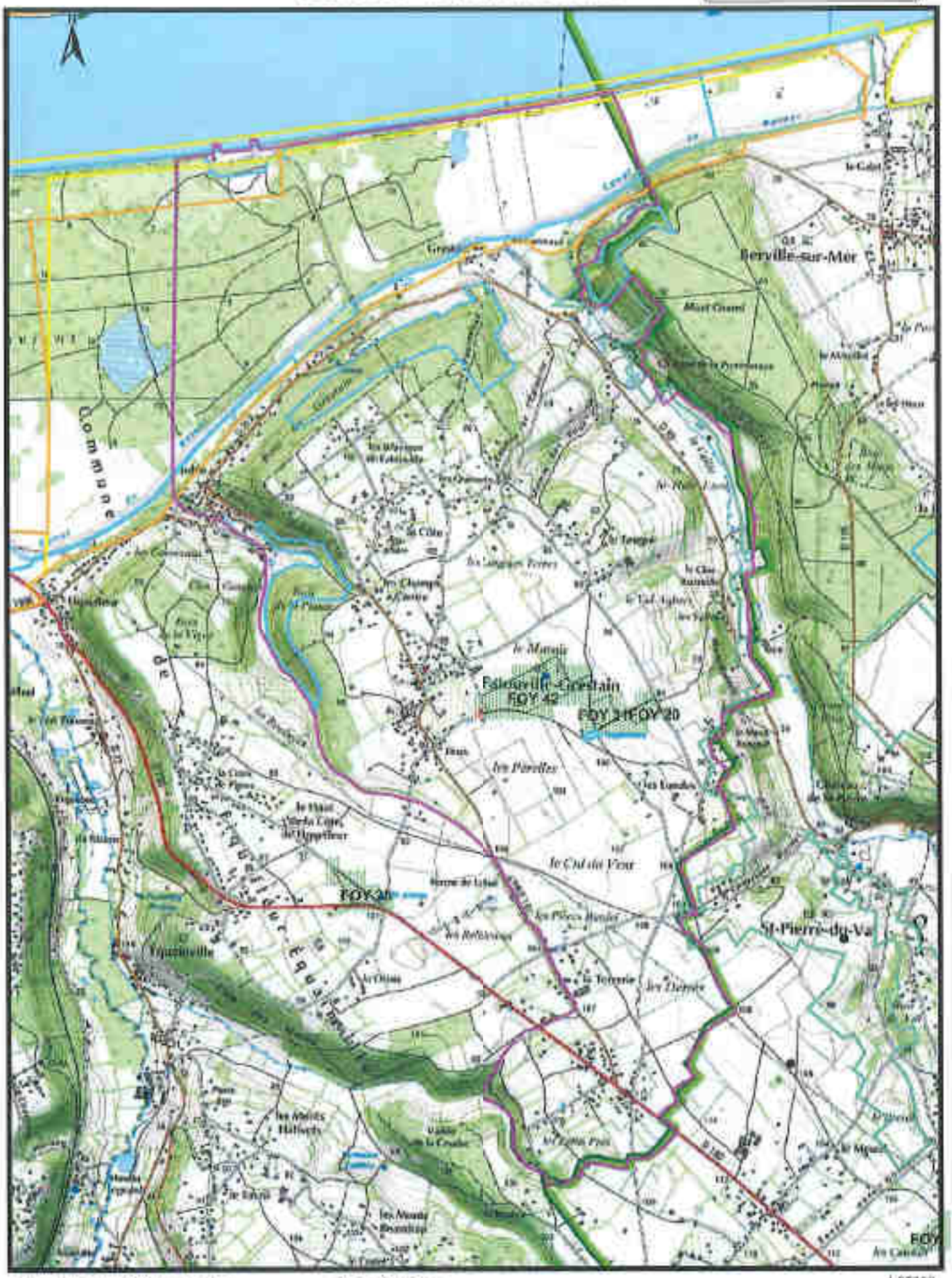

GLE/P5896/EUROPAC/Janvier2017 IgnScan25R2005 1:25000

SEDE VEOLIA

Carte d'aptitude du périmètre d'épandage EUROPAC - Papeterie de Rouen

FAVEROLLES-LA-CAMPAGNE

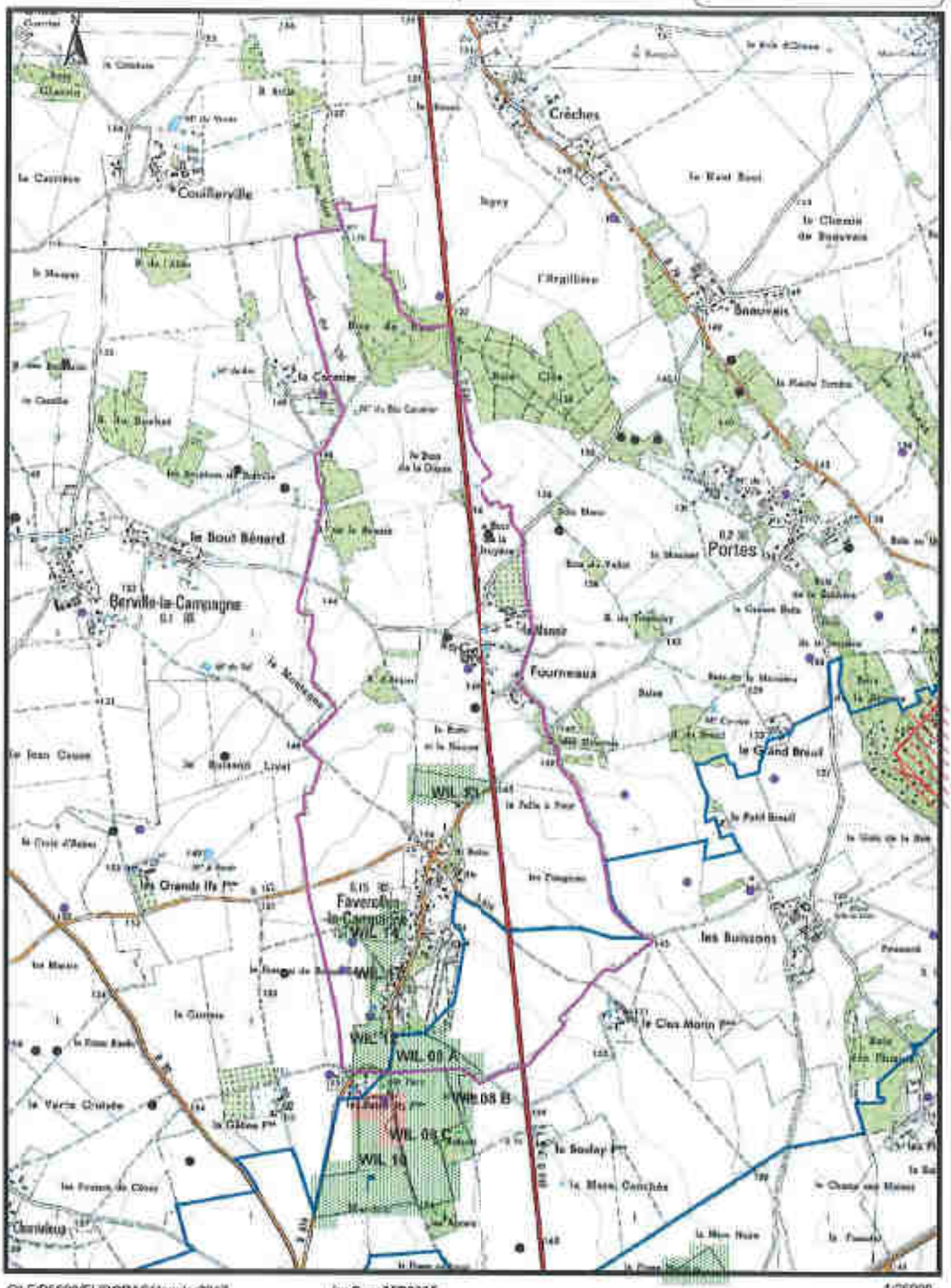

GLE/P5696/EUROPAC/Janvier2017 IgnScan25R2005 1:25000

SEDE VEOLIA

Carte d'aptitude du périmètre d'épandage EUROPAC - Papeterie de Rouen

FEUGUEROLLES

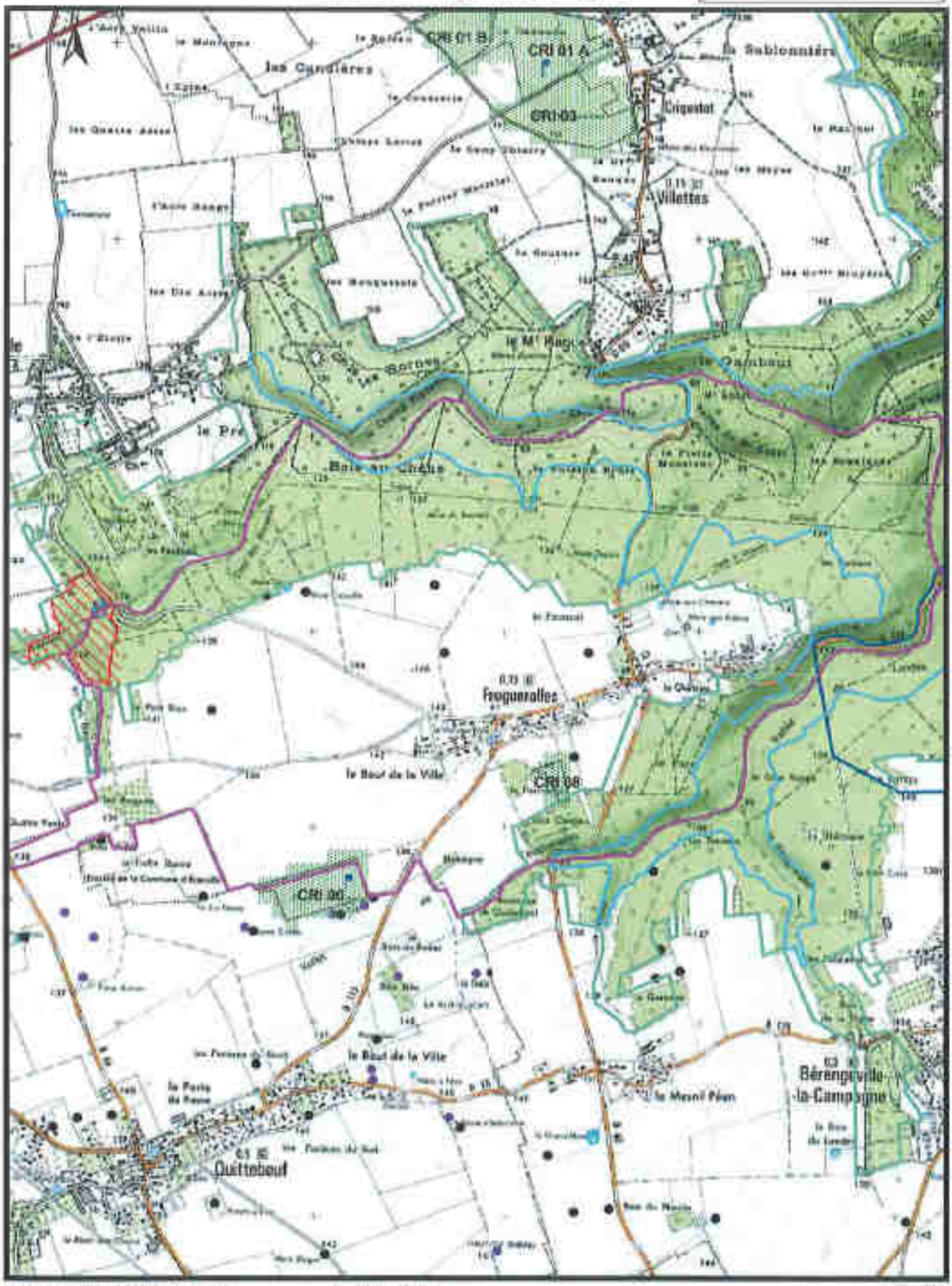

GLE/PS896/EUROPAC/Janvier2017 | IgnScan25R2005 | 1:25000

SEDE VEOLIA

Carte d'aptitude du périmètre d'épandage EUROPAC - Papeterie de Rouen

FIQUEFLEUR-EQUAINVILLE

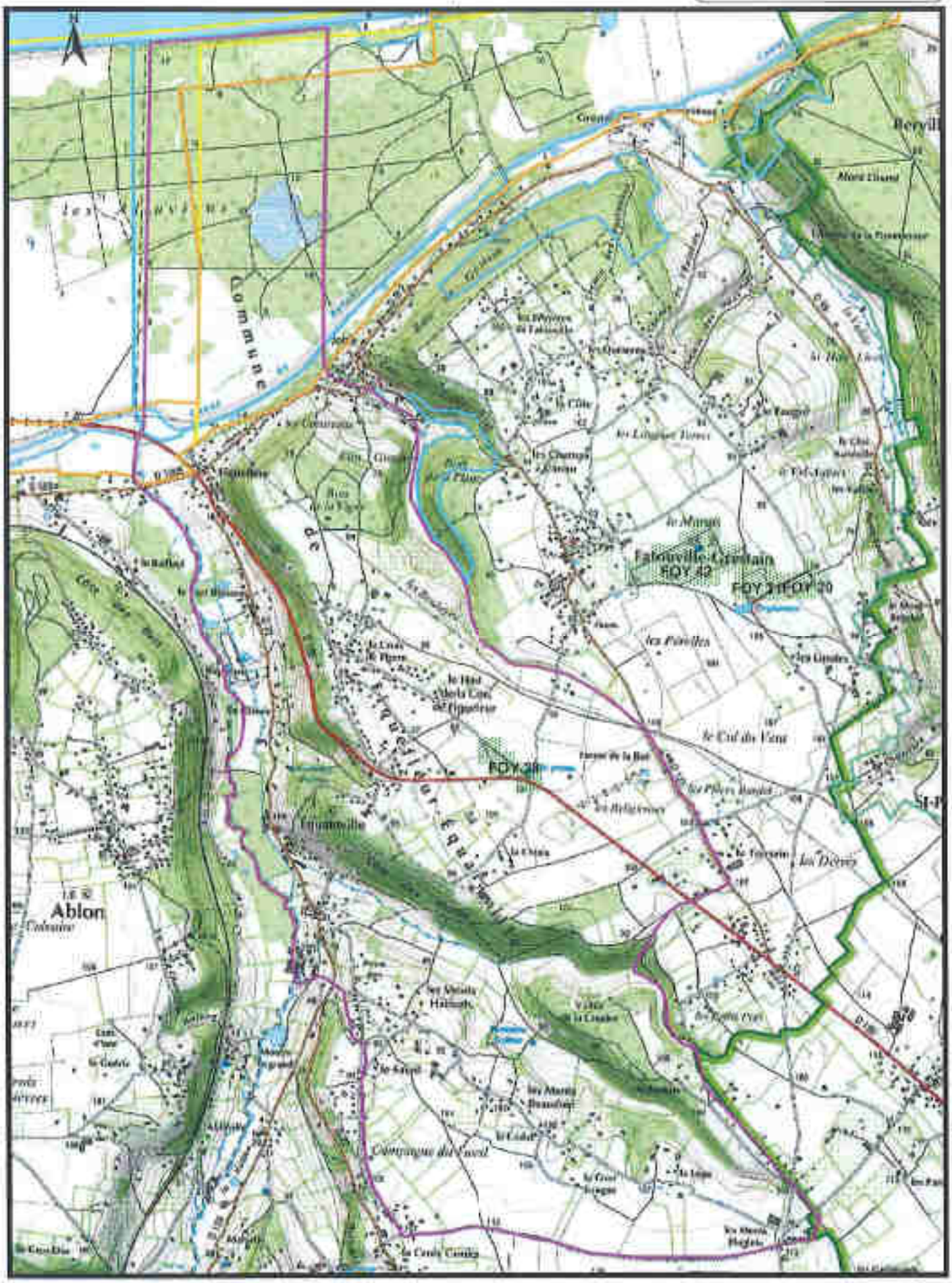

GLE/P5896/EUROPAC/Janvier2017 IgnScan25R2005 1:25000

SEDE VEOLIA

Carte d'aptitude du périmètre d'épandage
EUROPAC - Papeterie de Rouen

FOLLEVILLE

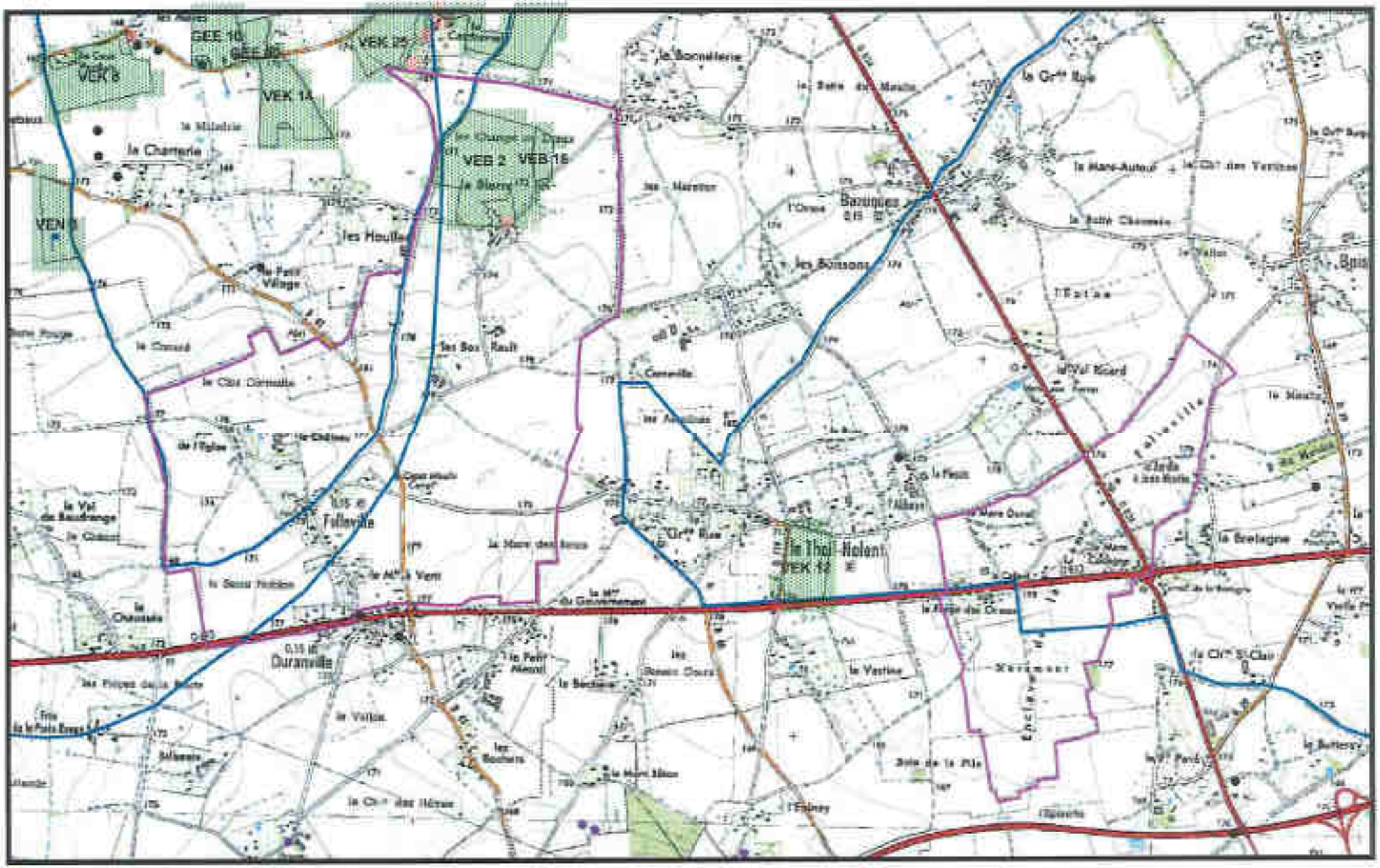

GLE/P5896/EUROPAC/Janvier2017 IgnScan25R2005 1:25000

SEDE VEOLIA

Carte d'aptitude du périmètre d'épandage EUROPAC - Papeterie de Rouen

FONTAINE-LA-LOUVET

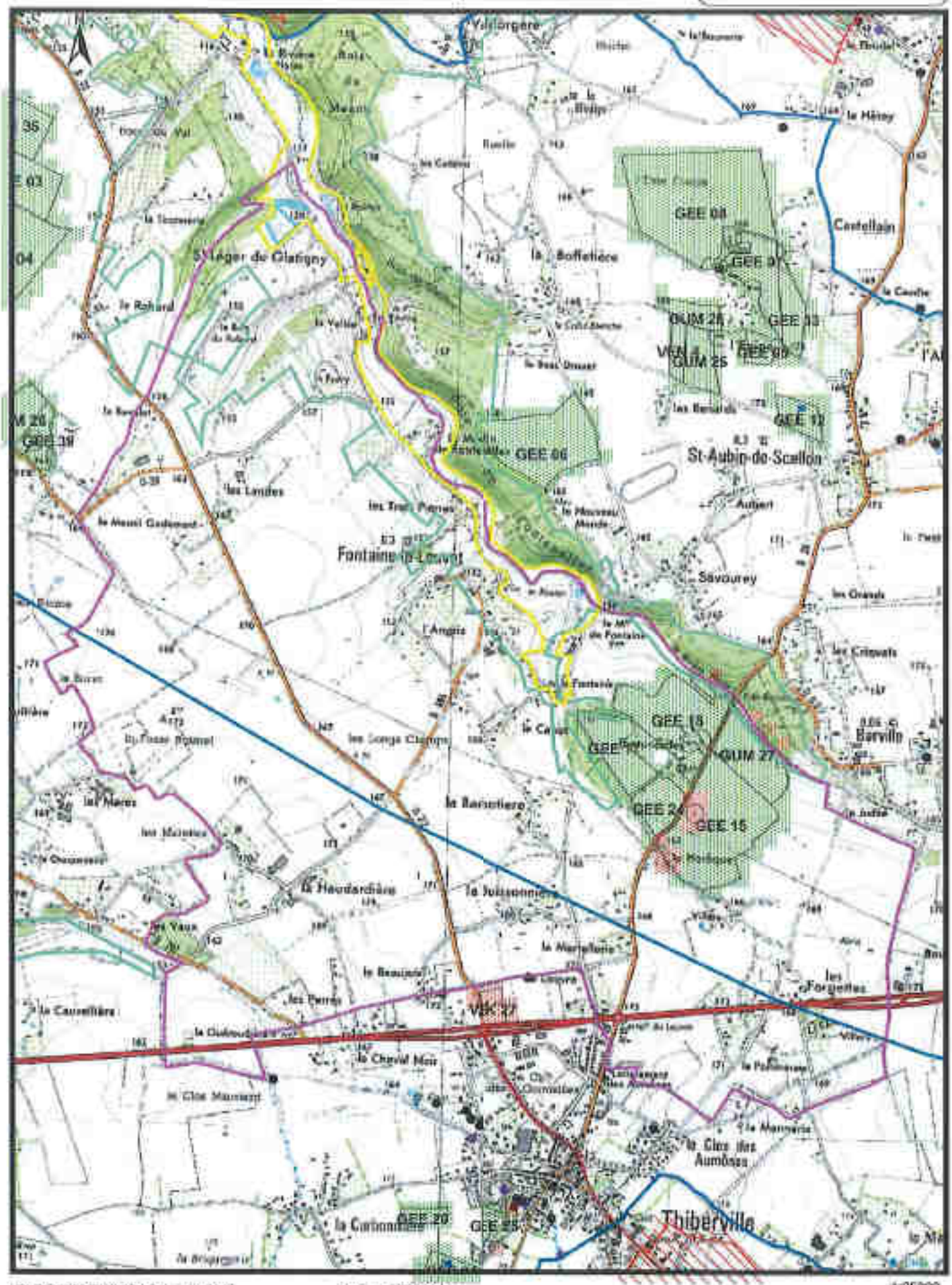

GLE/P5896/EUROPAC/Janvier2017 IgnScan25R2005 1:25000

SEDE VEOLIA

Carte d'aptitude du pérmètre d'épandage
EUROPAC - Papetrie de Rouen

FOUQUEVILLE

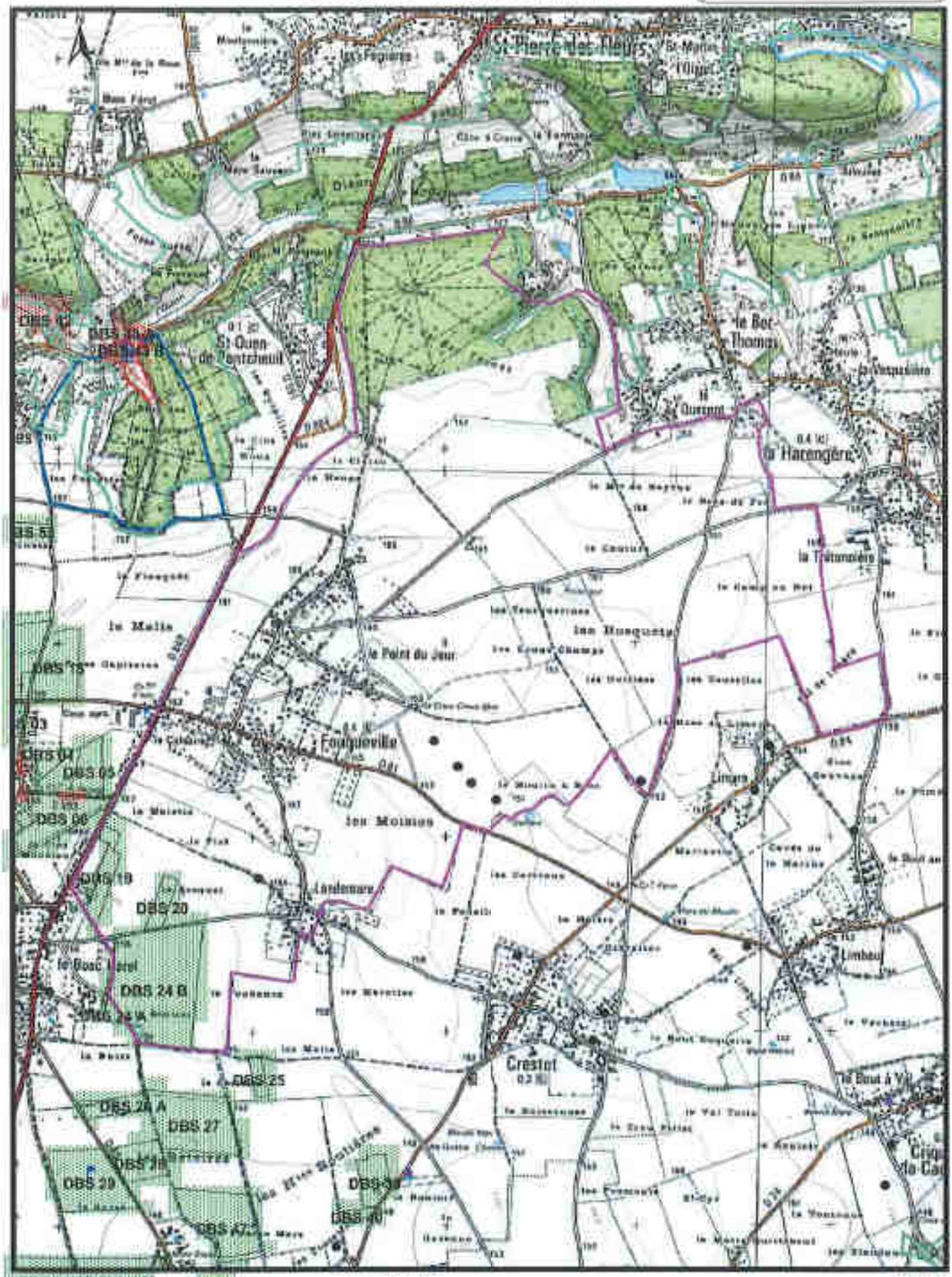

GLE/P5866/EUROPAC/janvier2017 IgnScan25R2006 1:25000

SEDE VEOLIA

Carte d'aptitude du périmètre d'épandage EUROPAC - Papeterie de Rouen

FOURMETOT

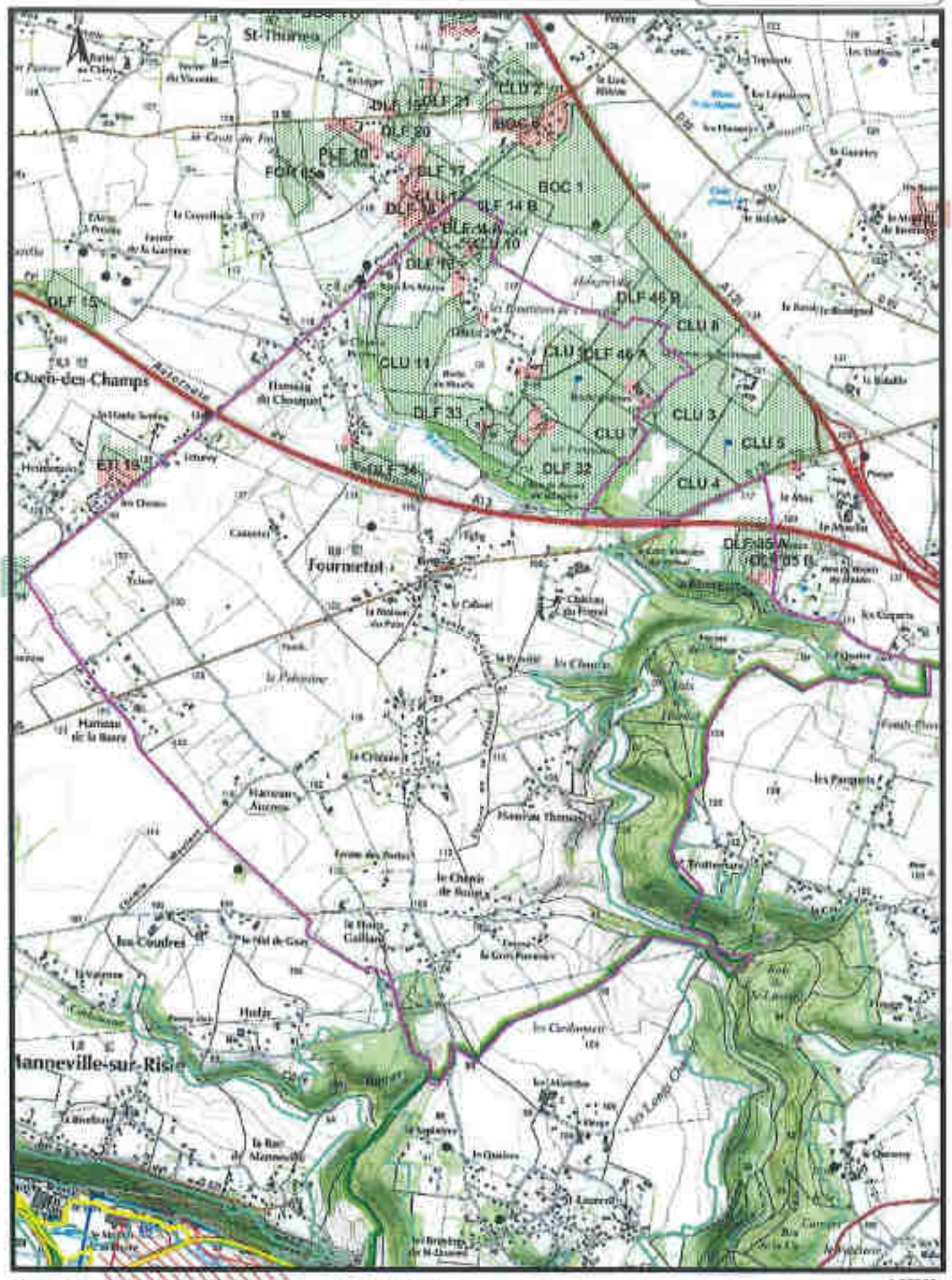

GLE/P5806/EUROPAC/Janvier2017 IgnScan25R2005 1:25000

SEDE VEOLIA

Carte d'aptitude du périmètre d'épandage
EUROPAC - Papeterie de Rouen

FRESNE-CAUVERVILLE

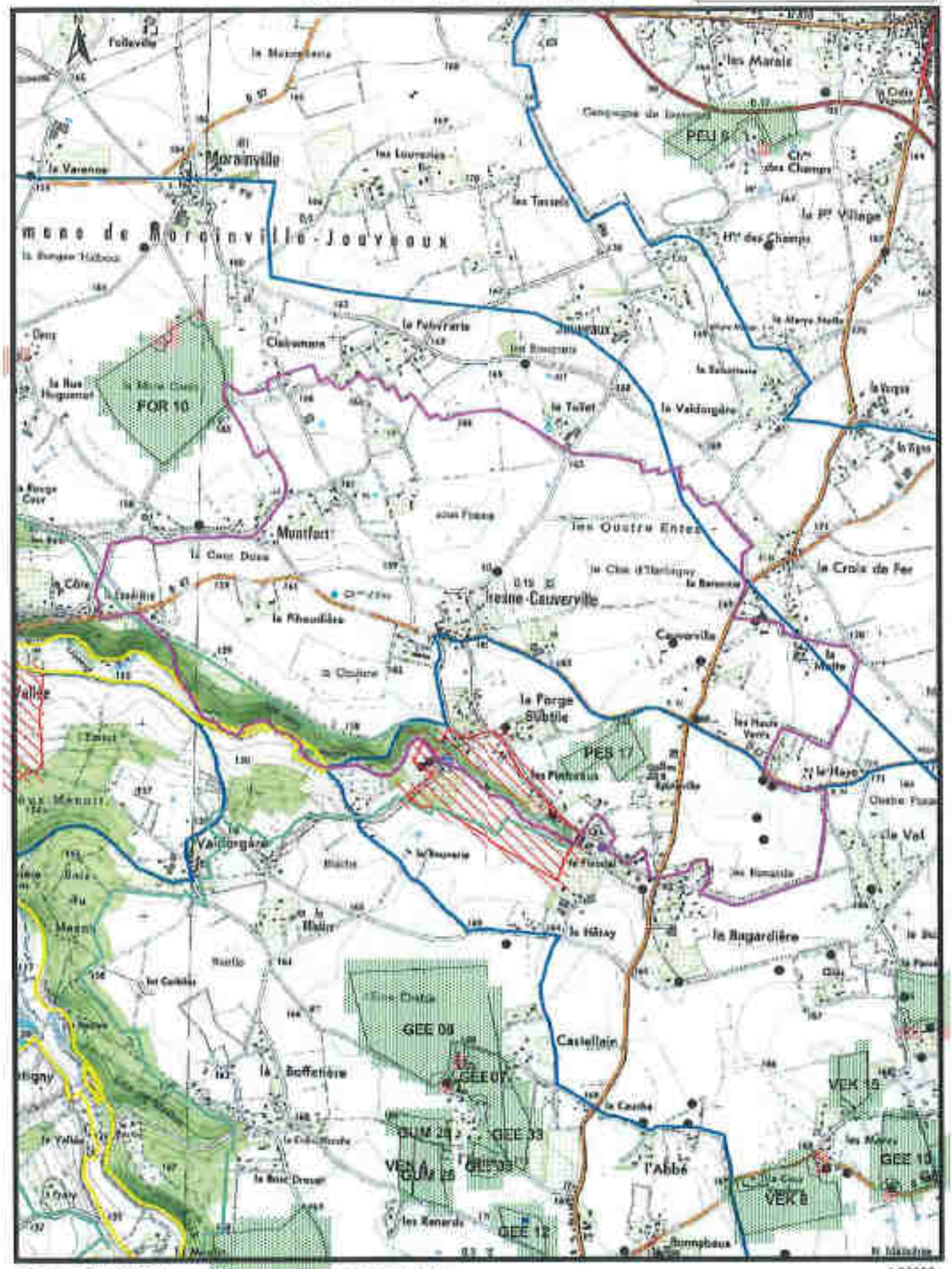

GLE/P6898/EUROPAC/Janvier2017 IgnScan25R2005 1:25000

SEDE VEOLIA

Carte d'aptitude du périmètre d'épandage EUROPAC - Papeterie de Rouen

FRESNE-L'ARCHEVEQUE

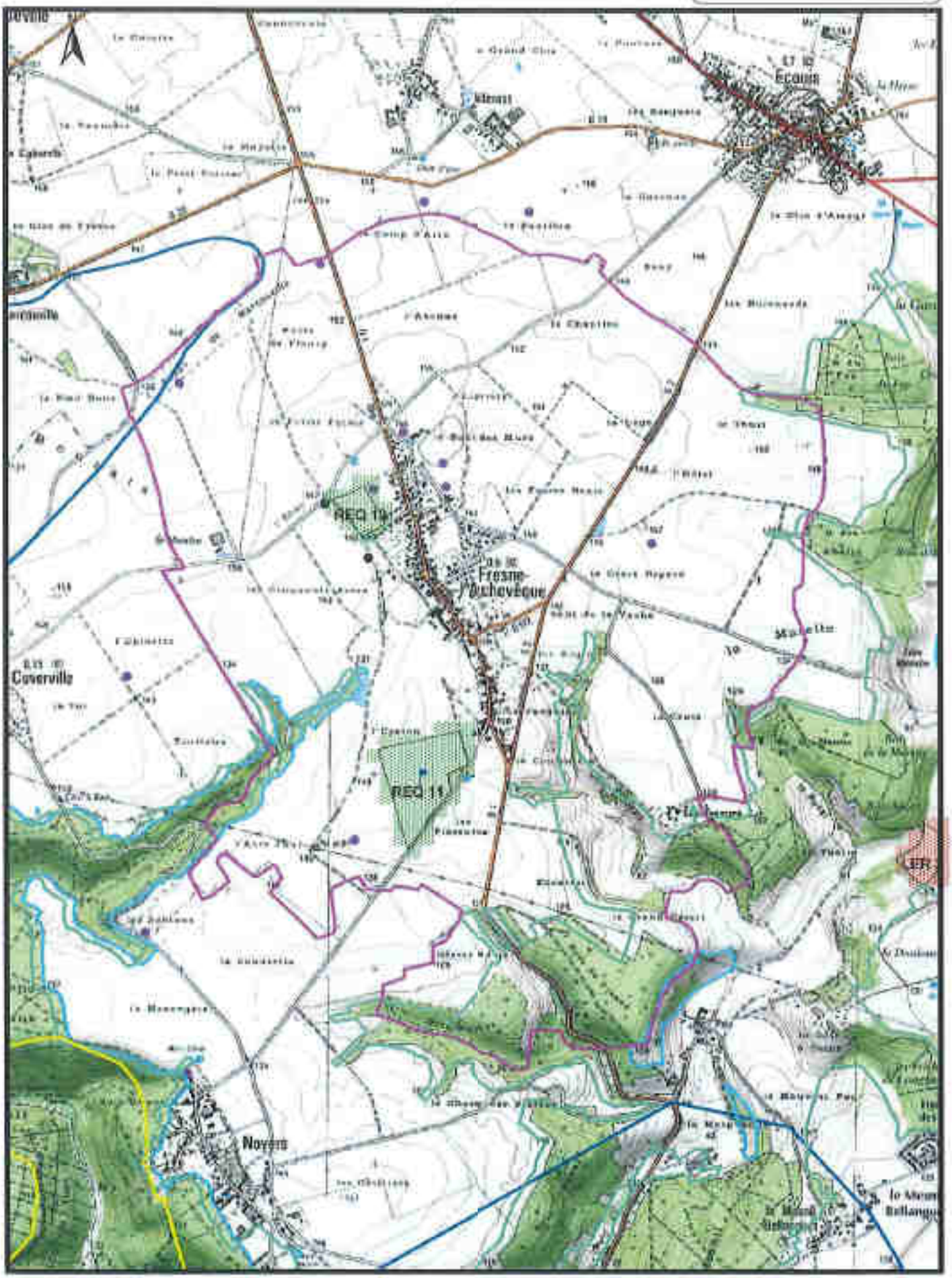

GLE/P5896/EUROPAC/Janvier2017 IgnScan25R2005 1:25000

SEDE VEOLIA

Carte d'aptitude du périmètre d'épandage
EUROPAC - Papeterie de Rouen

FRESNEY

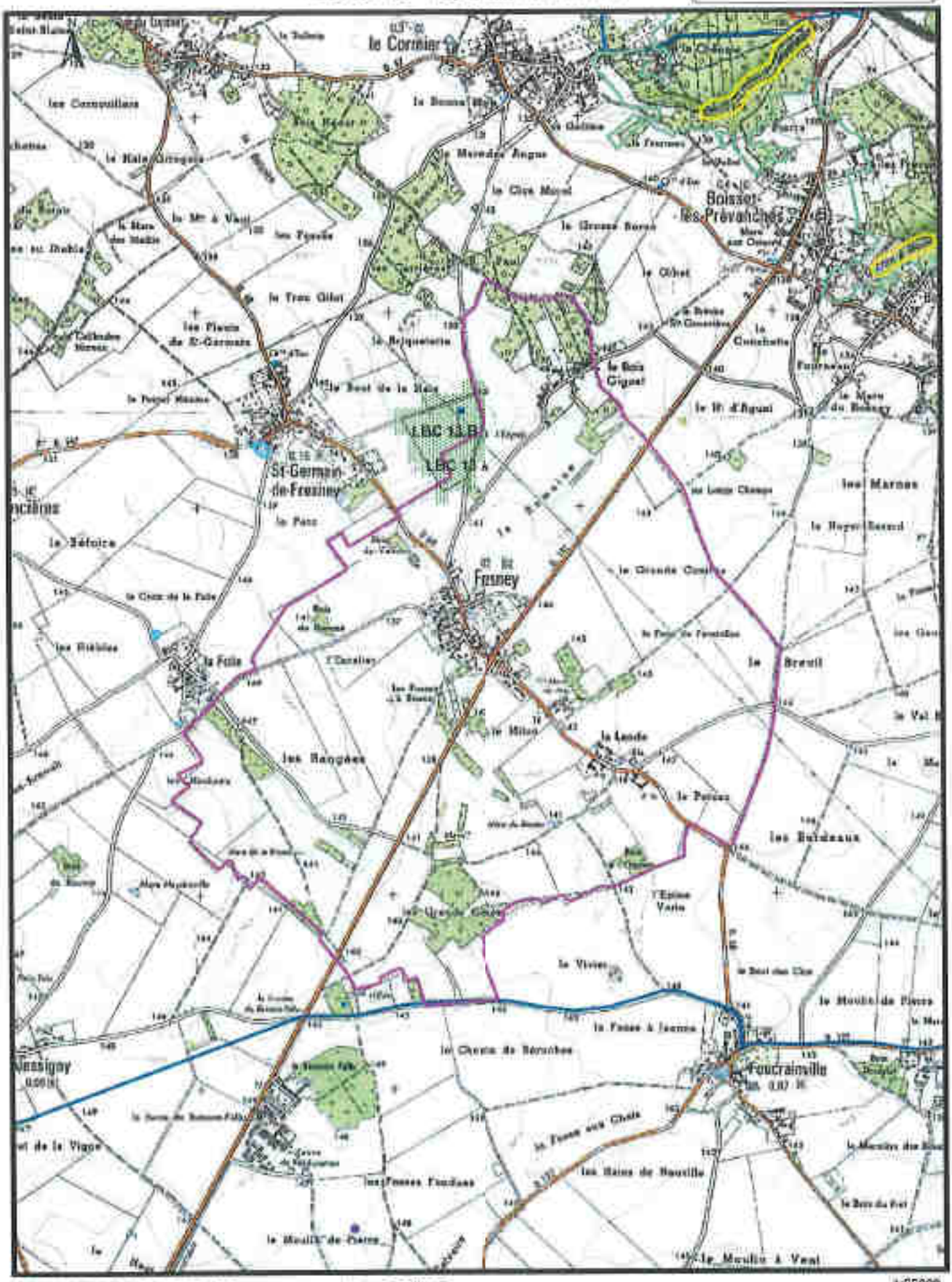

GLE/P5886/EUROPAC/janvier2017 IgnScan25R2005 1:25000

SEDE VEOLIA

Carte d'aptitude du périmètre d'épandage EUROPAC - Papeterie de Rouen

GAILLARDBOIS-CRESSENVILLE

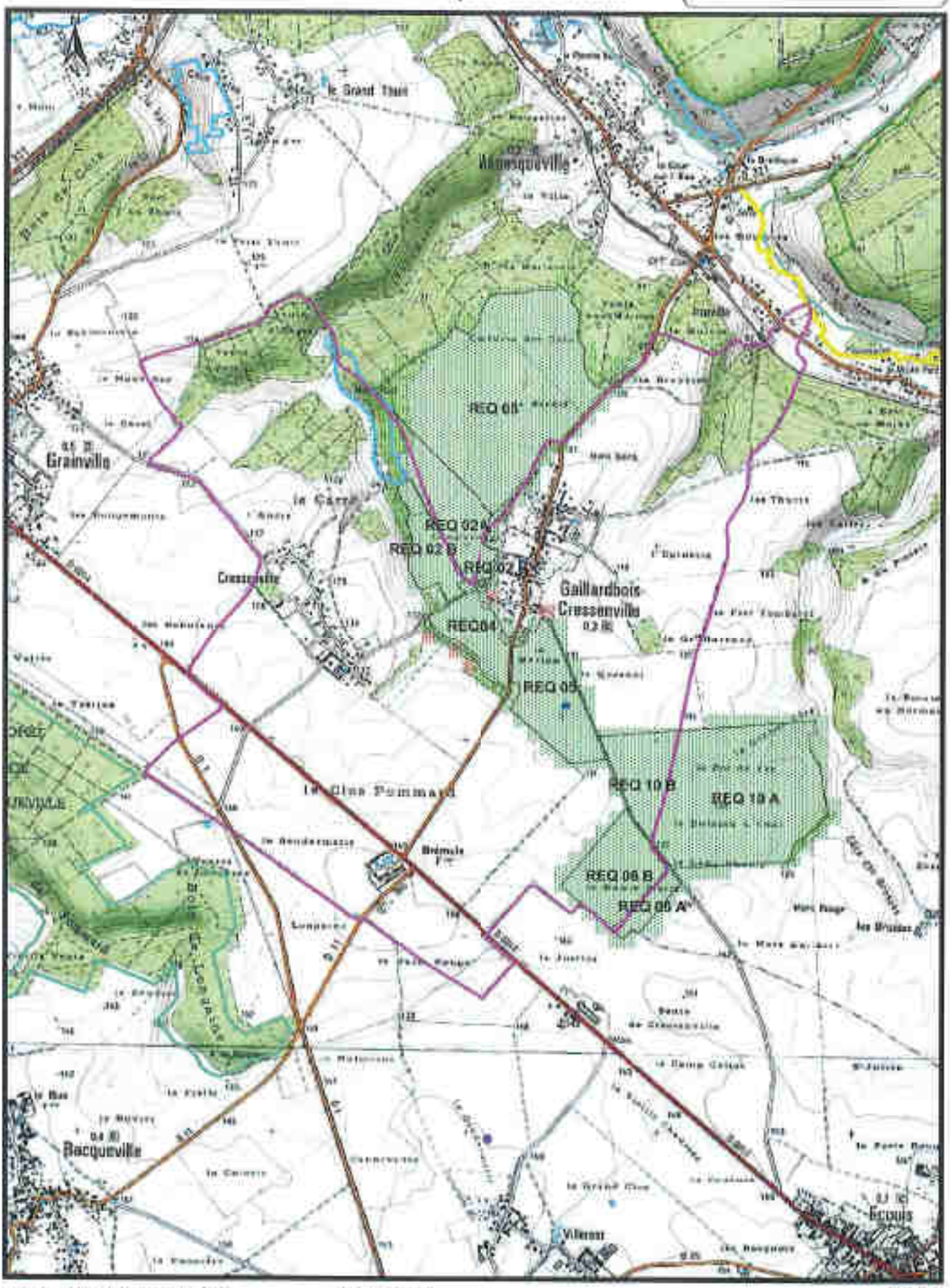

GLE/P1896/EUROPAC/Janvier2017 IgnScan25R2005 1:25000

SEDE VEOLIA

Carte d'aptitude du pérmètre d'épandage EUROPAC - Papeterie de Rouen

GAMACHES-EN-VEXIN

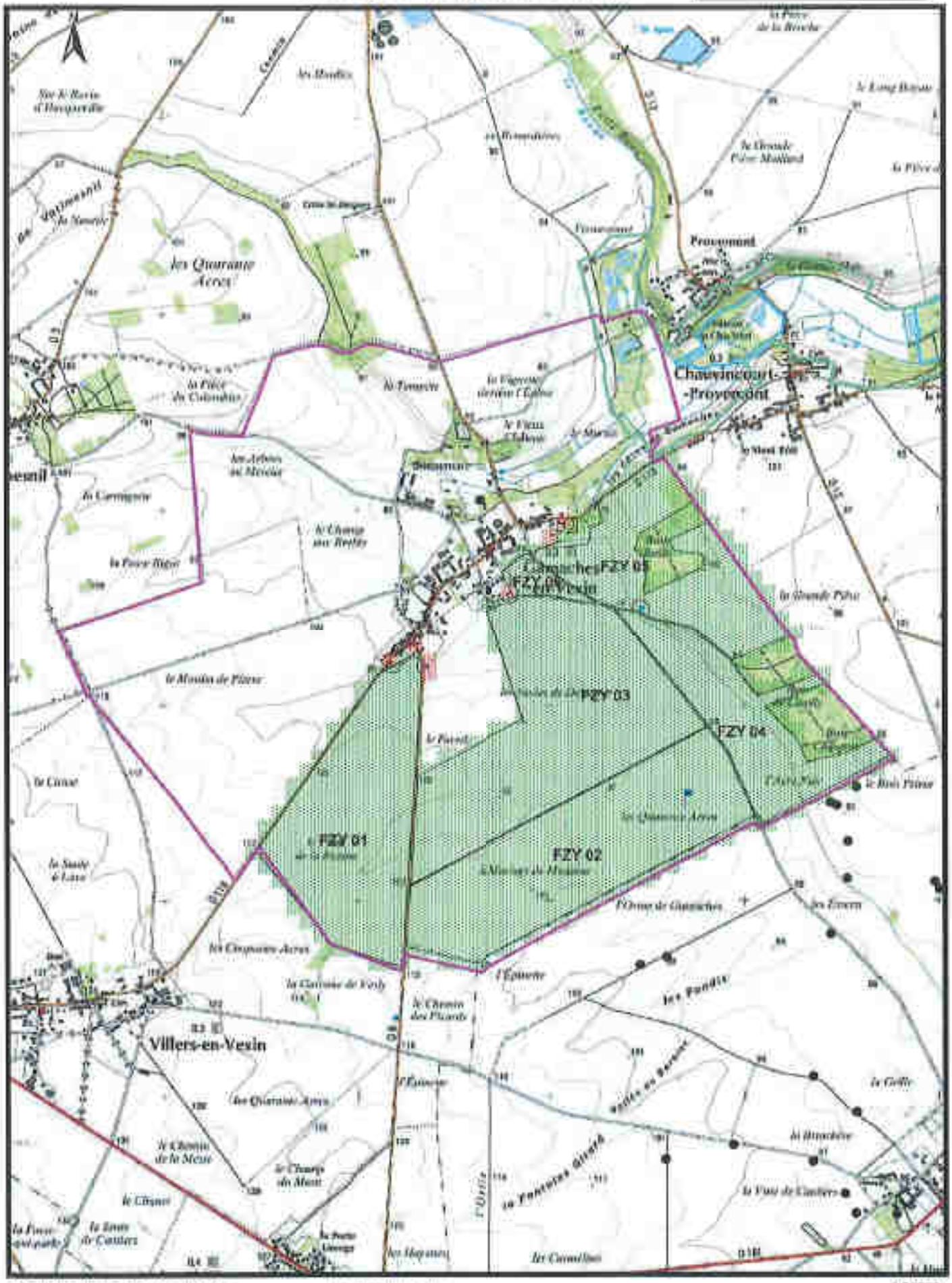

GLE/P5606/EUROPAC/Janvier2017 IgnScan25R2006 1:25000

SEDE VEOLIA

Carte d'aptitude du périmètre d'épandage EUROPAC - Papeterie de Rouen

GAUCIEL

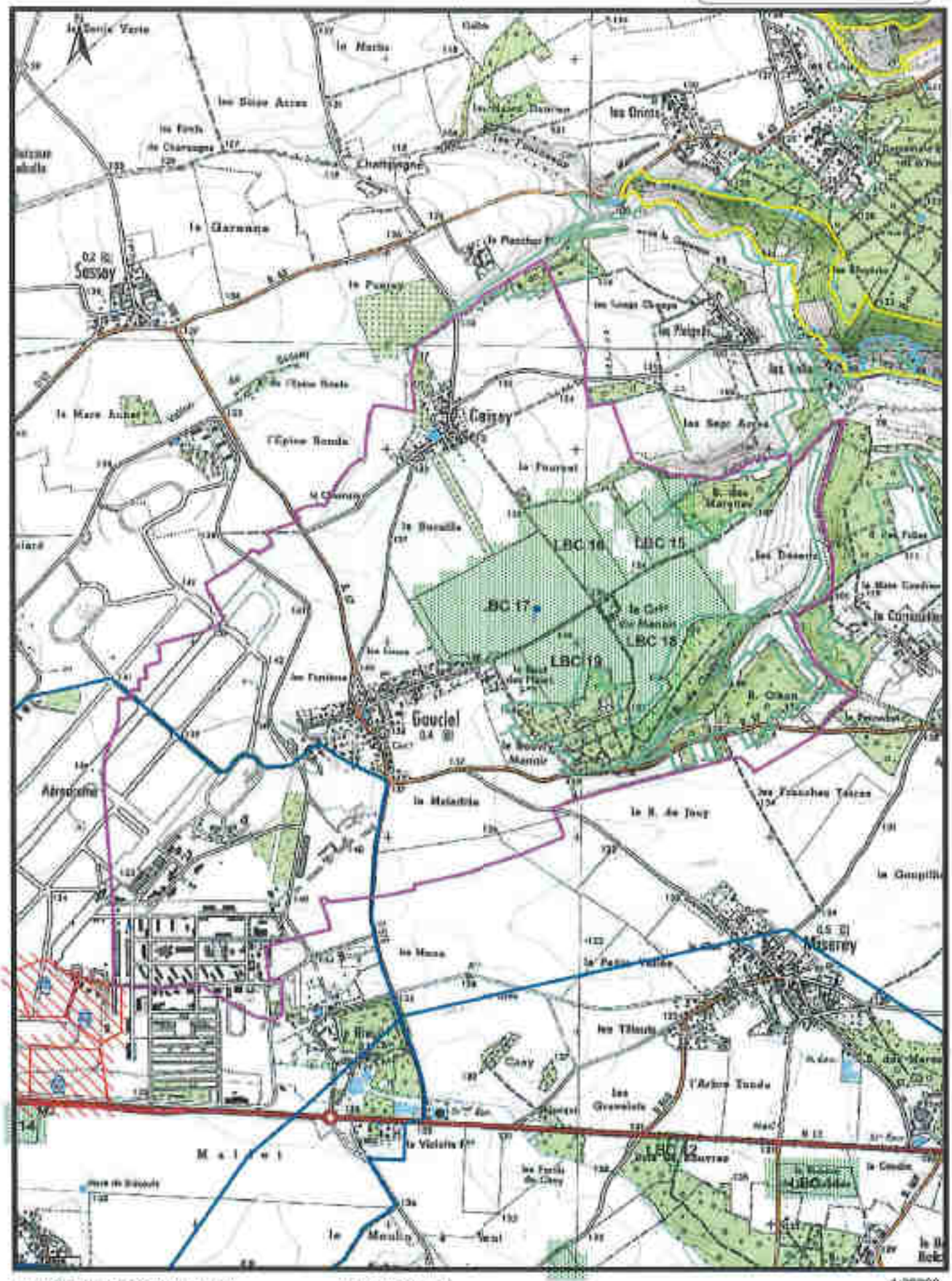

GLEIP5896/EUROPAC/Janvier2017 IgnScan25R2005 1:25000

SEDE VEOLIA

Carte d'aptitude du périmètre d'épandage EUROPAC - Papeterie de Rouen

GAUDREVILLE-LA-RIVIERE

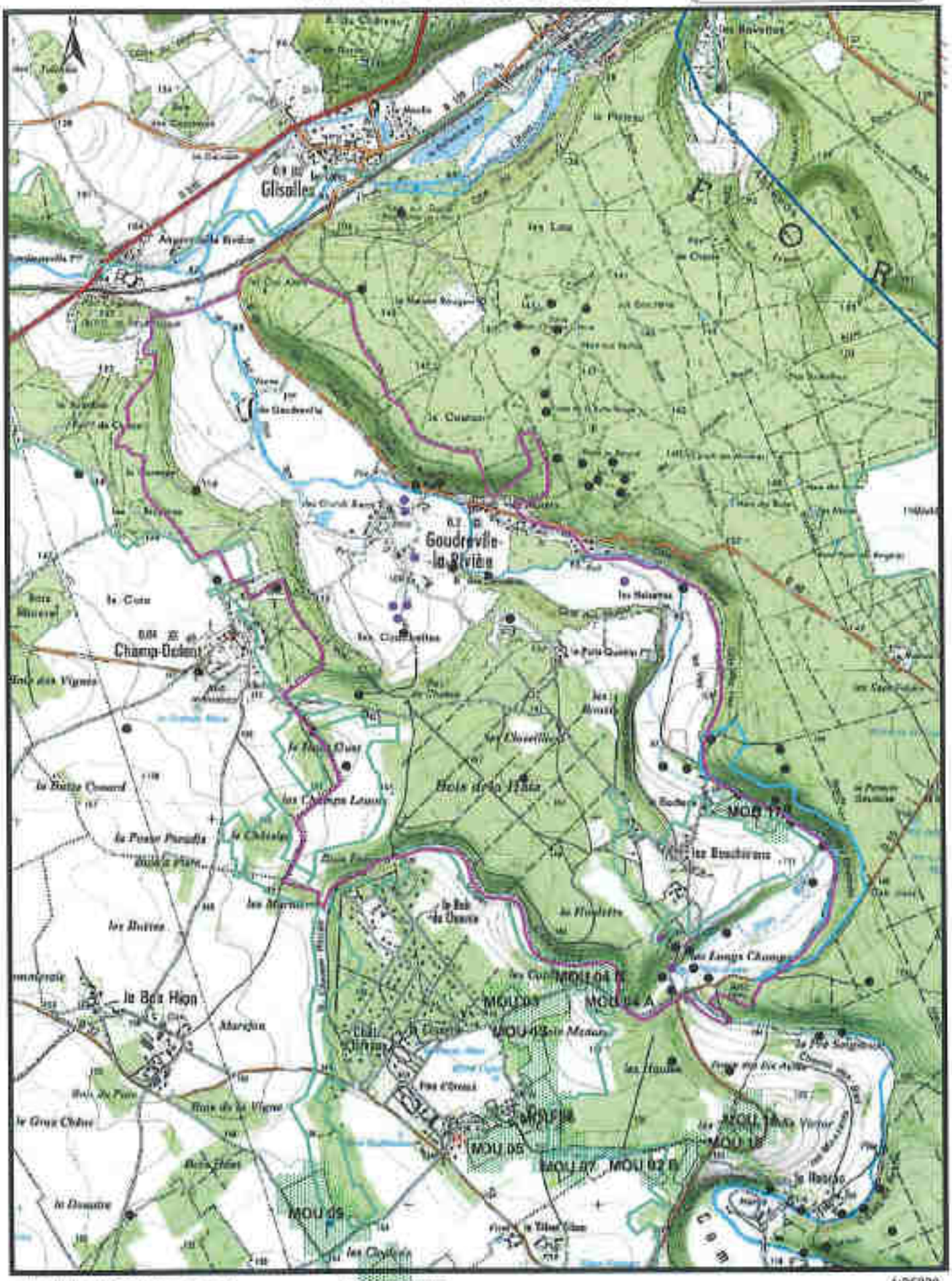

SLE/P5886/EUROPAC/Janvier2017 IgnScan25R2005 1:25000

sede VEOLIA

Carte d'aptitude du périmètre d'épandage
EUROPAC - Papeterie de Rouen

GRAND-BOURTHEROULDE

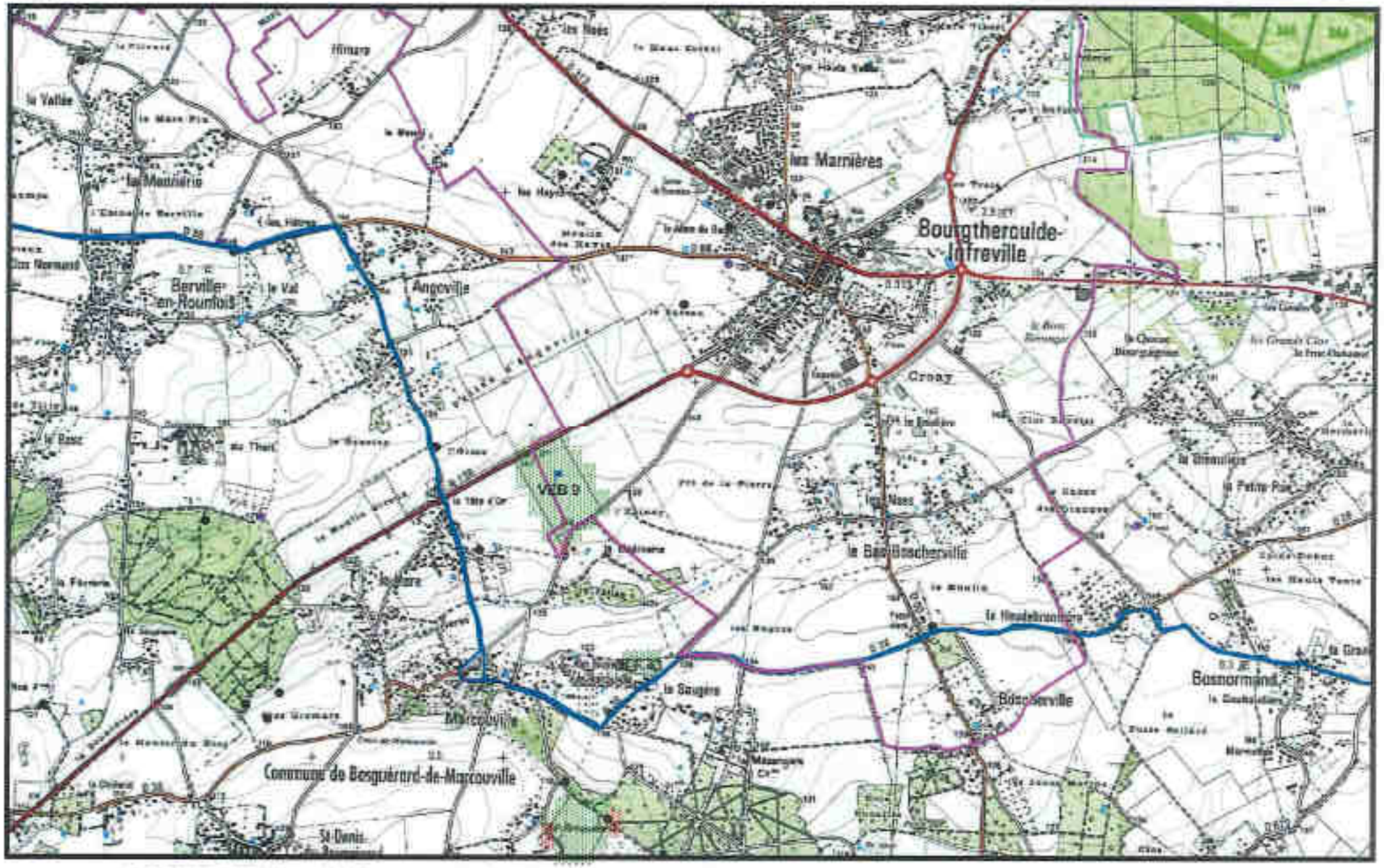

GLE/P5896/EUROPAC/Janvier2017 IgnScan25R2005 1:25000

SEDE VEOLIA

Carte d'aptitude du périmètre d'épandage
EUROPAC - Papeterie de Rouen

HAUVILLE

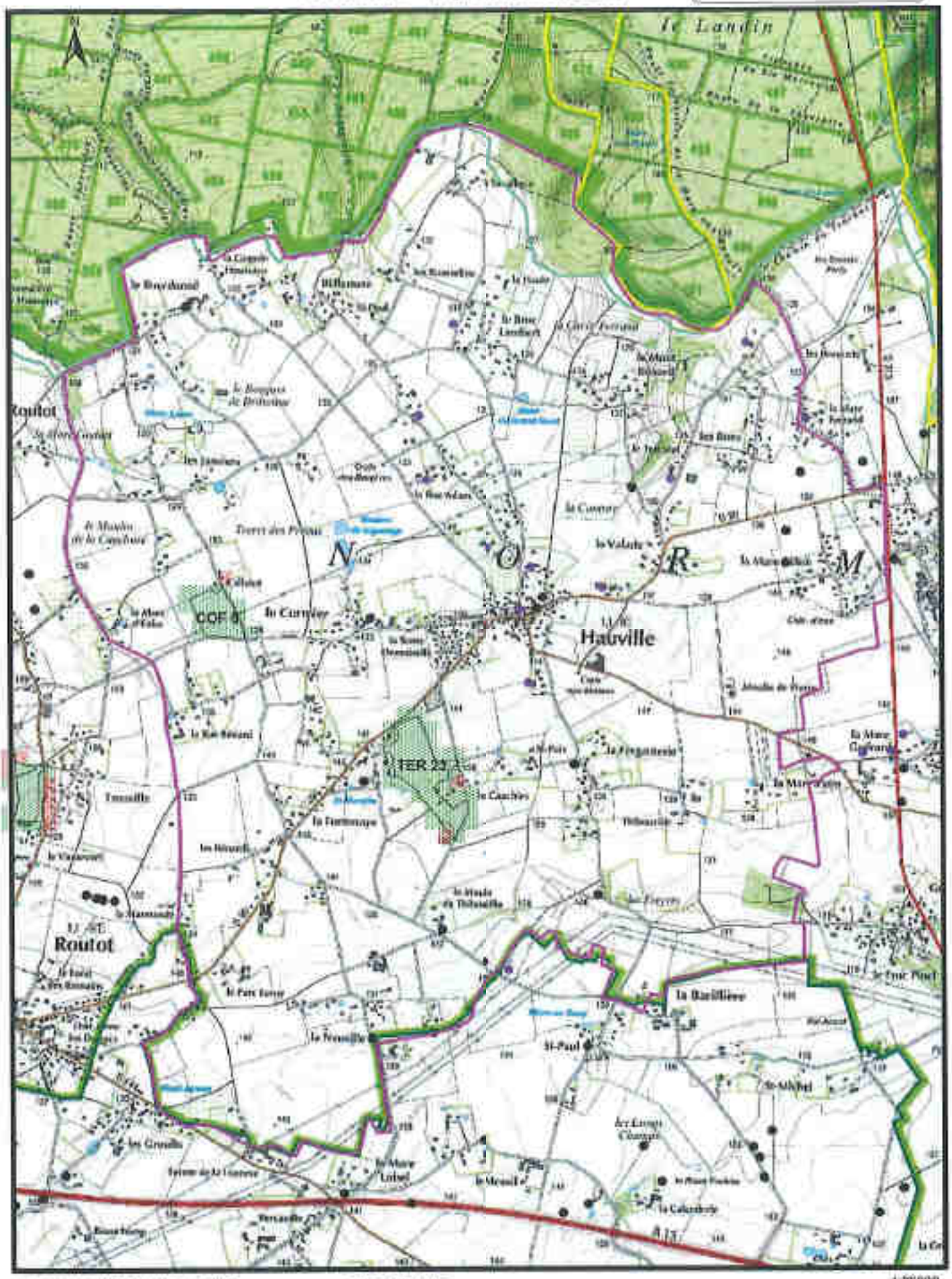

SLE/P5886/EUROPAC/Janvier2017 IgnScan25R2005 1:25000

SEDE VEOLIA

Carte d'aptitude du périmètre d'épandage
EUROPAC - Papeterie de Rouen

HECTOMARE

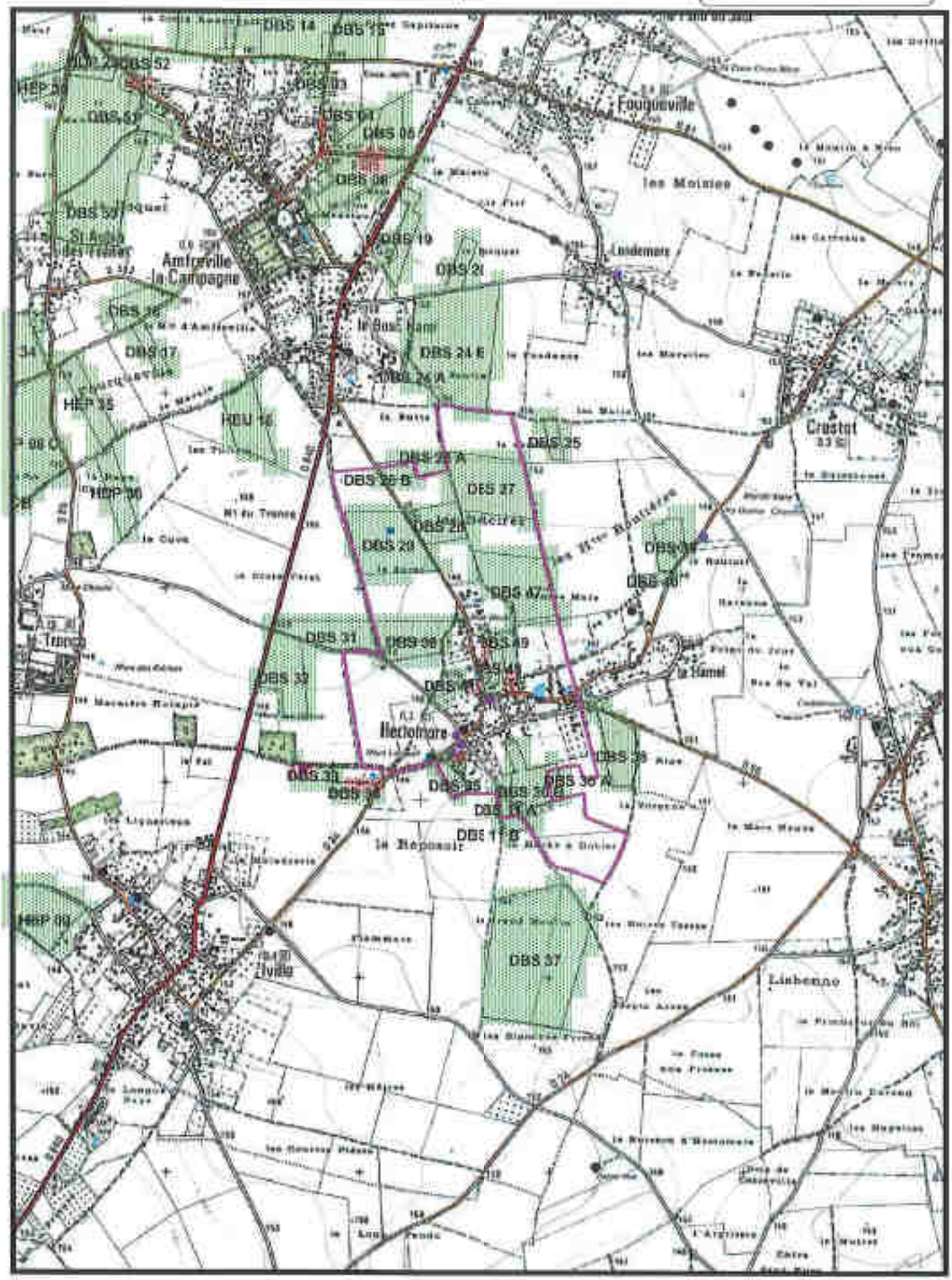

GLE/P5888/EUROPAC/Janvier2017 IgnScan25R2005 1:25000

SEDE VEOLIA

Carte d'aptitude du périmètre d'épandage
EUROPAC - Papeterie de Rouen

HENNEZIS

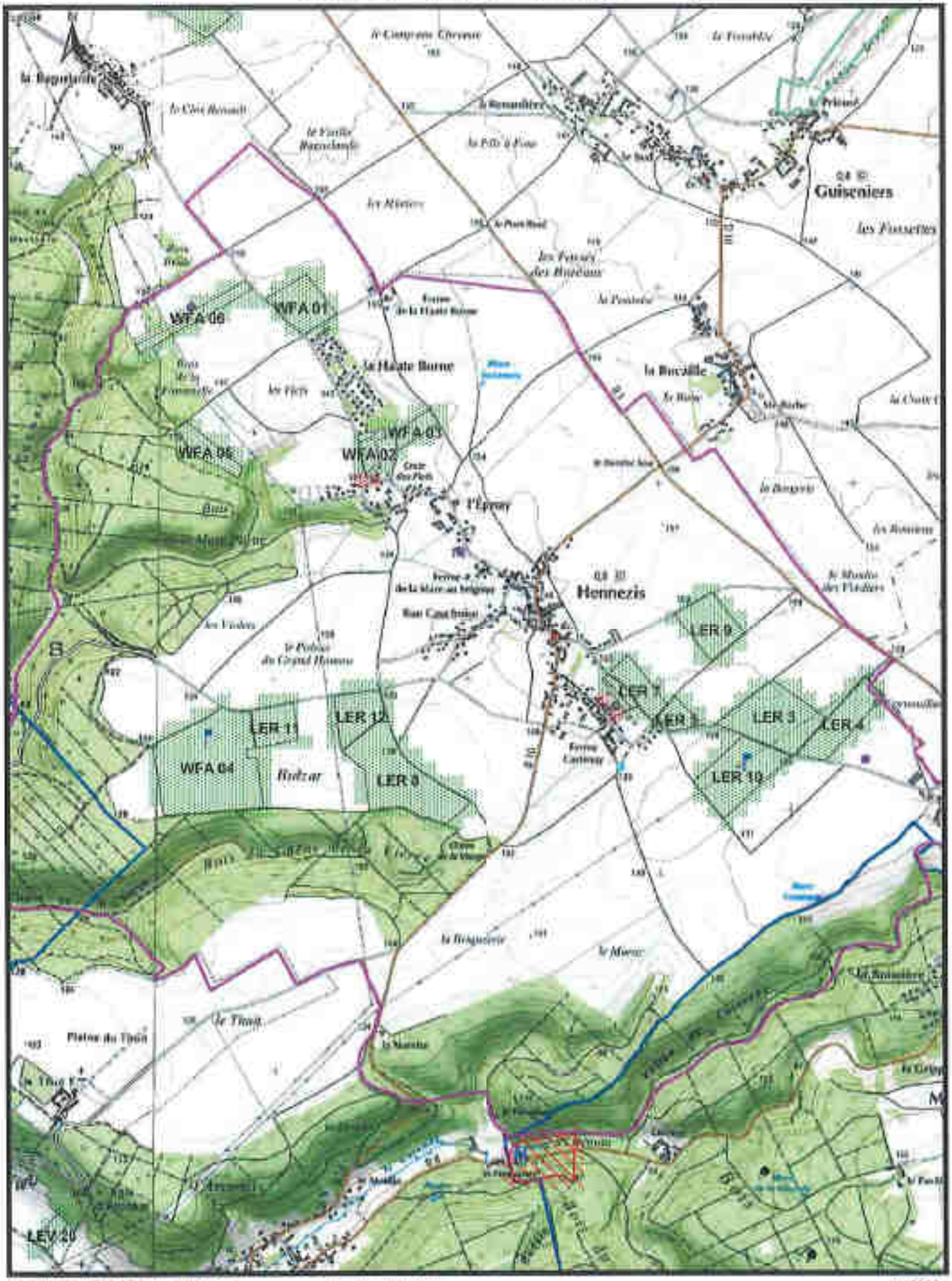

GLE/P5866/EUROPAC/Janvier2017 IgnScan25R2035 1:25000

SEDE VEOLIA

Carte d'aptitude du périmètre d'épandage EUROPAC - Papeterie de Rouen

HEUDREVILLE-EN-LIEUVIN

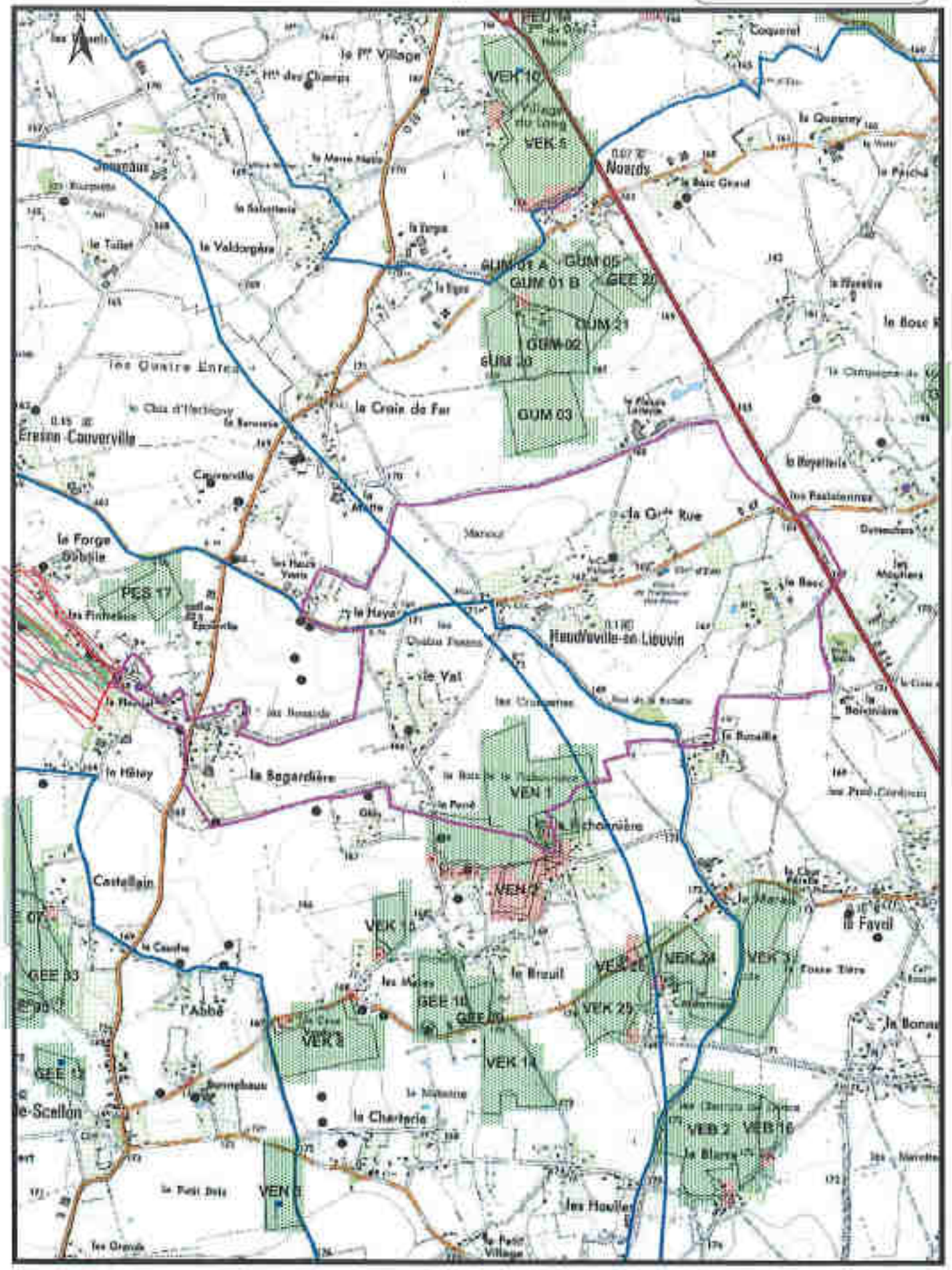

GLE/P5696/EUROPAC/Janvier2017 IgnScan25R2005 1:25000

SEDE VEOLIA

Carte d'aptitude du périmètre d'épandage
EUROPAC - Papeterie de Rouen

HEUQUEVILLE

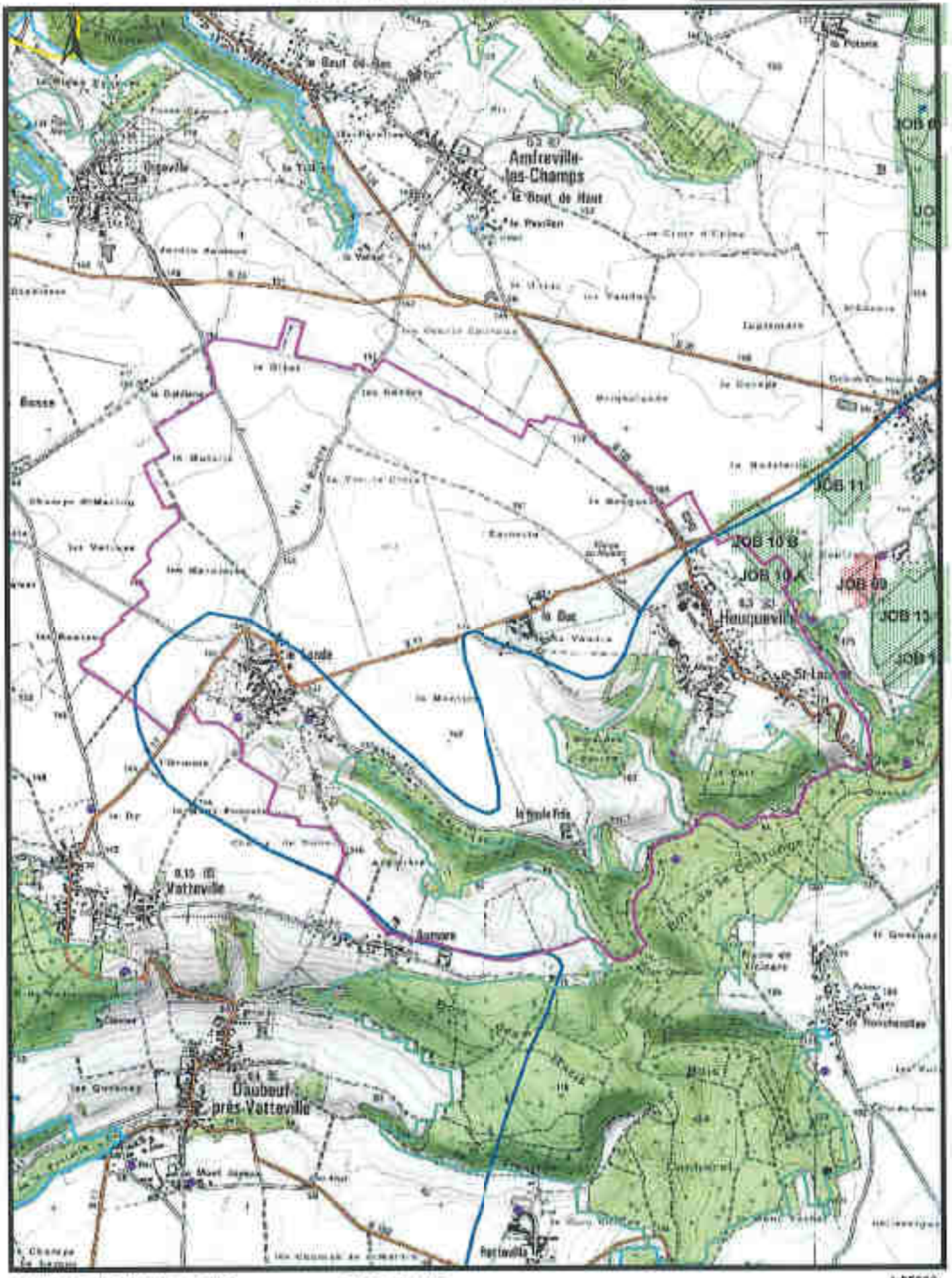

GLEP5666/EUROPAC/Janvier2017 IgnScan25R2005 1:25000

SEDE VEOLIA

Carte d'aptitude du périmètre d'épandage EUROPAC - Papeterie de Rouen

HOUVILLE-EN-VEXIN

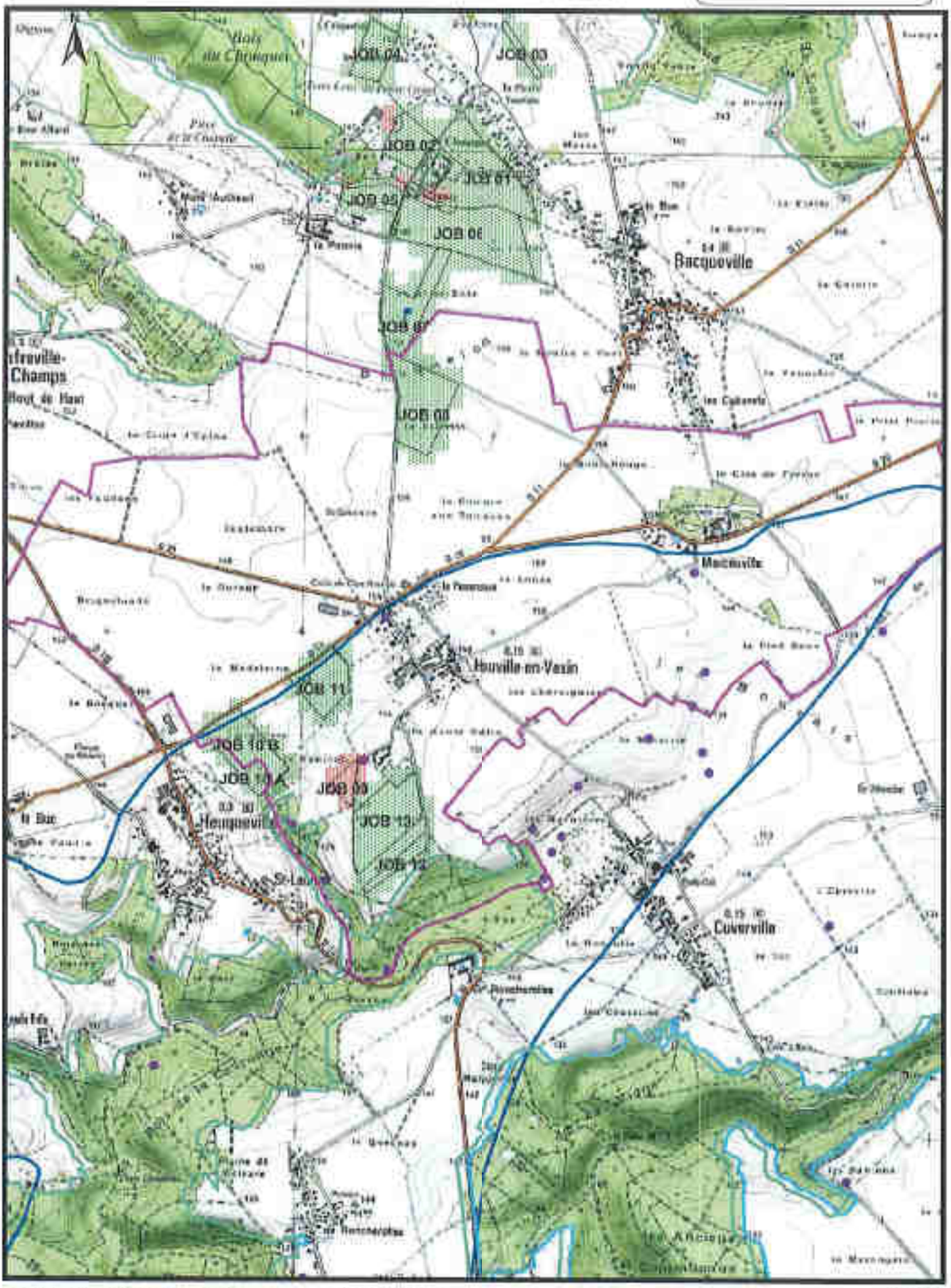

GLE/P5896/EUROPAC/Janvier2017 lgn5can25R2005 1:25000

SEDE VEOLIA

Carte d'aptitude du périmètre d'épandage
EUROPAC - Papeterie de Rouen

ILLEVILLE-SUR-MONTFORT

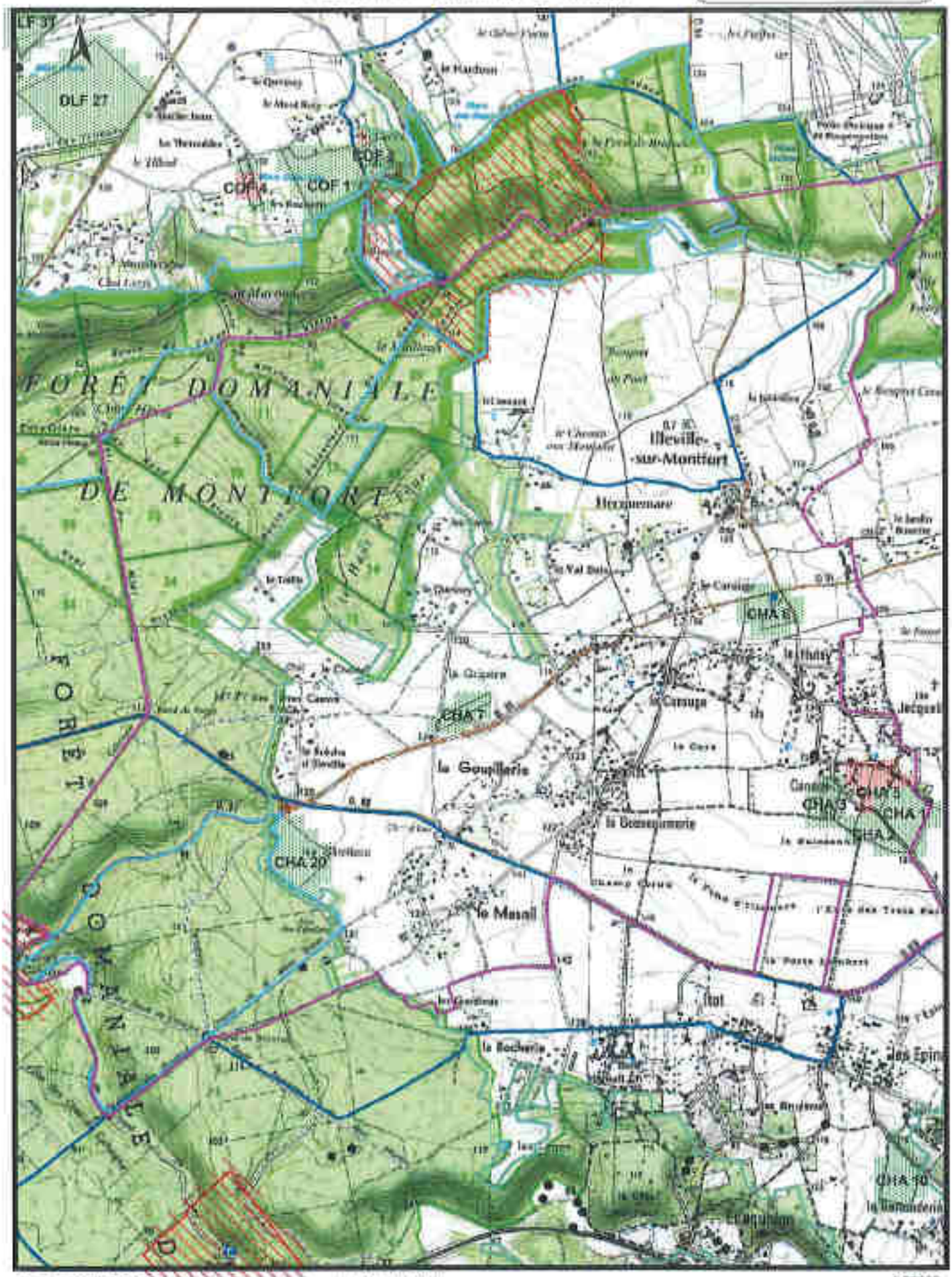

GLE/P5898/EUROPAC/Janvier2017 IgnScan25R2005 1:25000

SIEDE VEOLIA

Carte d'aptitude du périmètre d'épandage
EUROPAC - Papeterie de Rouen

ILLIERS-L'EVEQUE

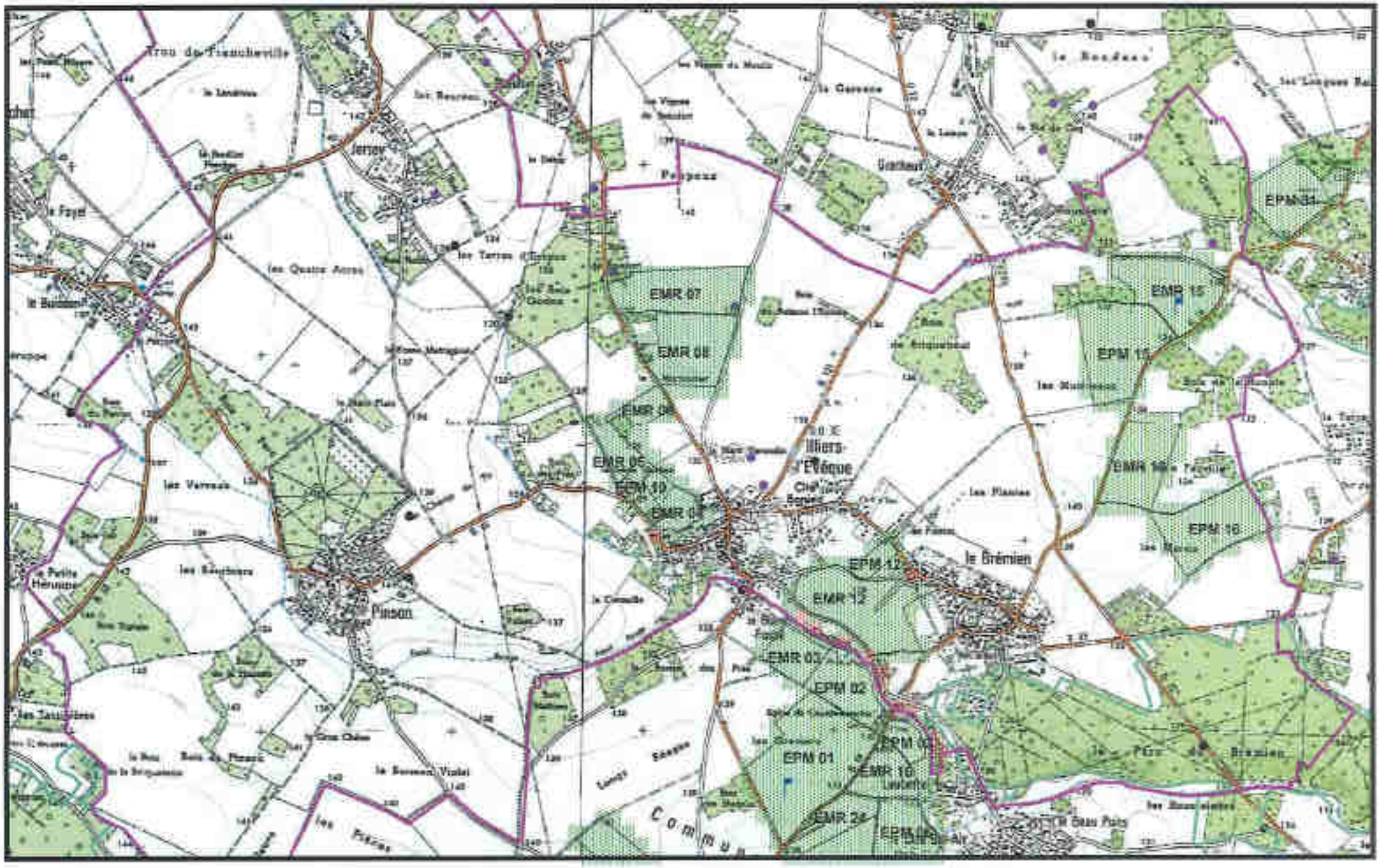

GLE/P6896/EUROPAC/Janvier2017 IgnScan25R2005 1:25000

SEDE VEOLIA

Carte d'aptitude du périmètre d'épandage
EUROPAC - Papeterie de Rouen

IVILLE

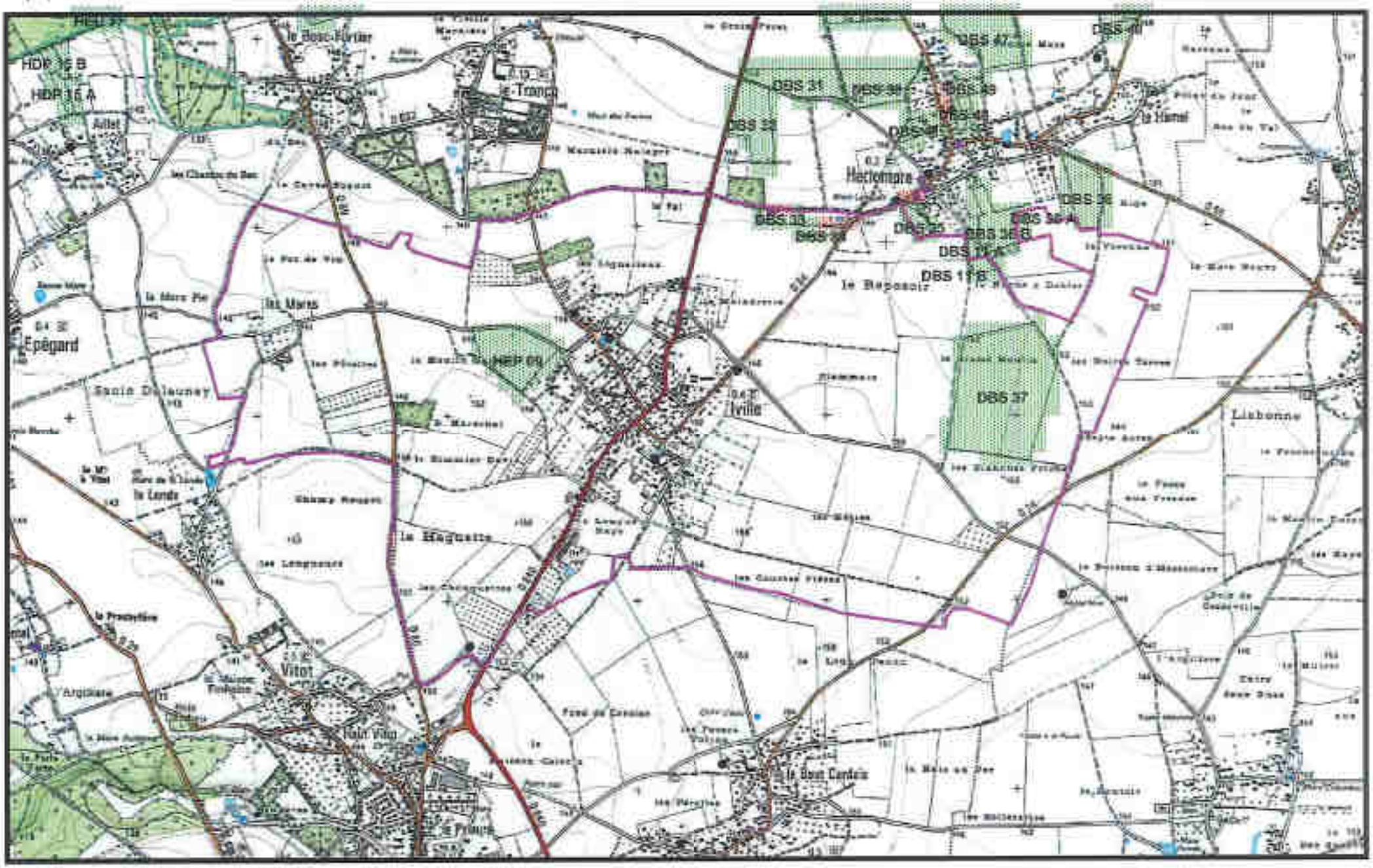

GLE/P5896/EUROPAC/Janvier2017 IgnScan25R2005 1:25000

SEDE VEOLIA

Carte d'aptitude du périmètre d'épandage EUROPAC - Papeterie de Rouen

JUIGNETTES

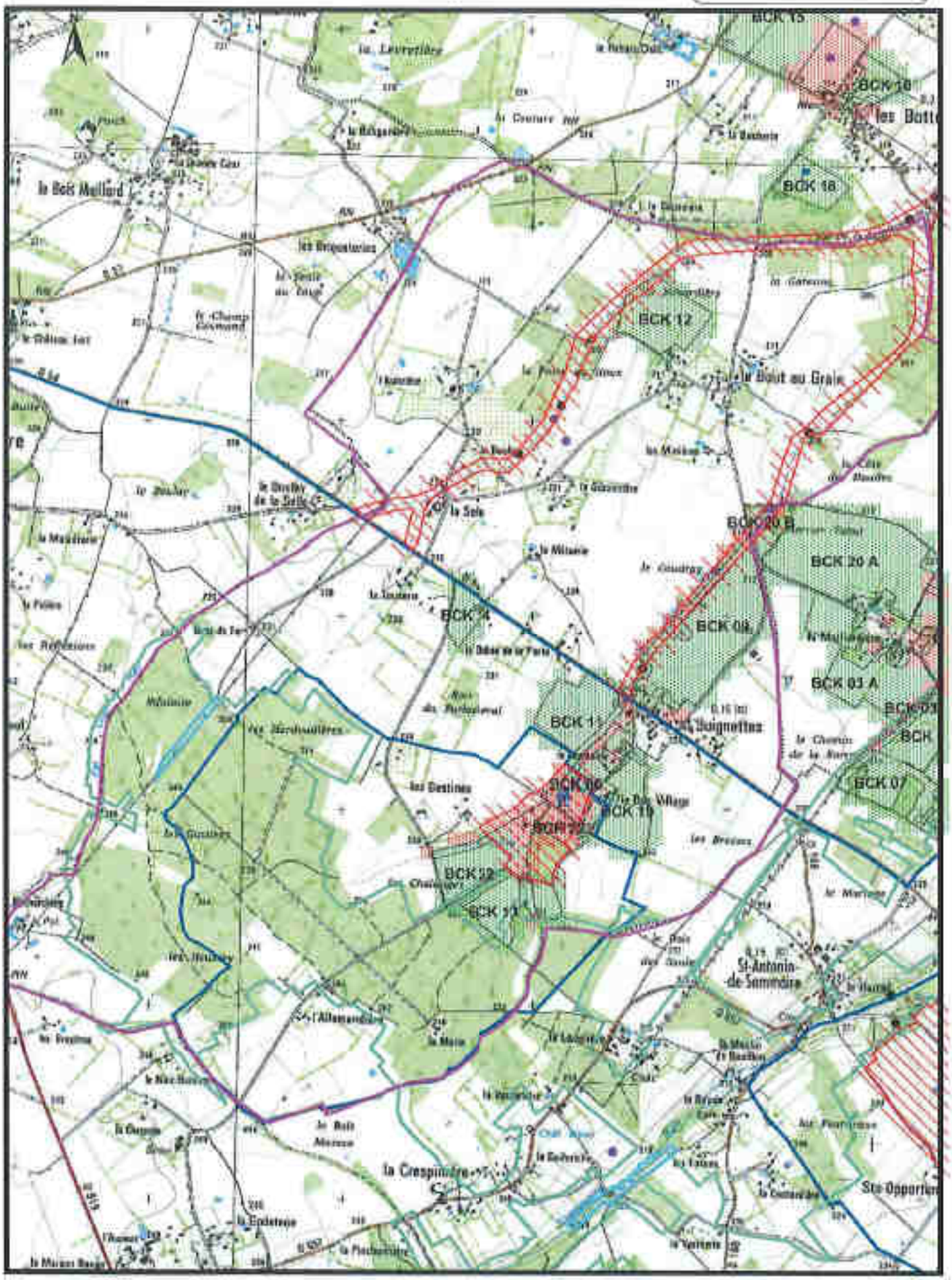

GIE/P1899/EUROPAC/Janvier2017 IgnScan25R2005 1:25000

SEDE VEOLIA

Carte d'aptitude du périmètre d'épandage EUROPAC - Papeterie de Rouen

LA BOISSIERE

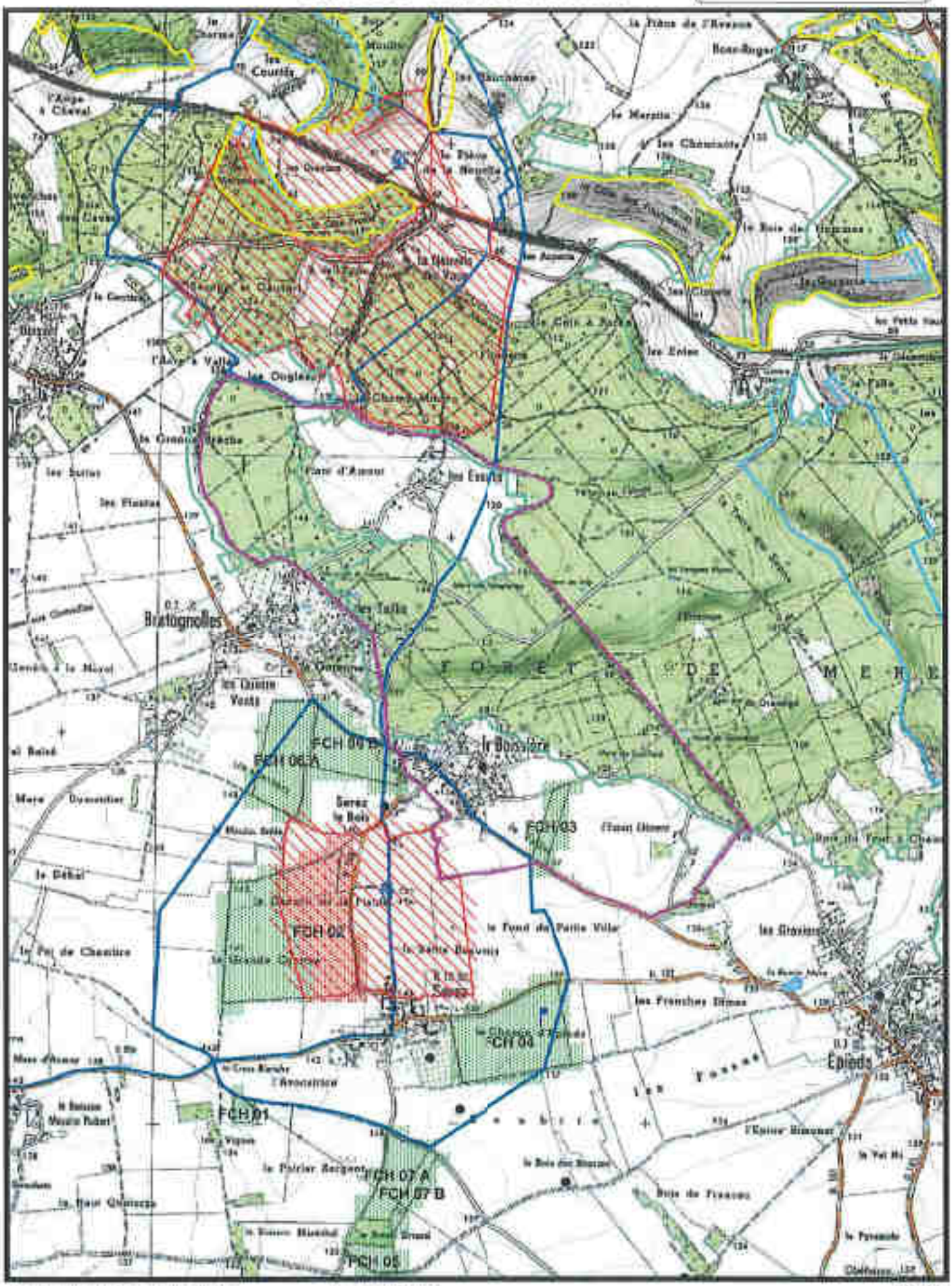

GLE/P5166/EUROPAC/Janvier2017 IgnScan25R2005 1:25000

SEDE VEOLIA

Carte d'aptitude du périmètre d'épandage EUROPAC - Papeterie de Rouen

LA CHAPELLE-BAYVEL

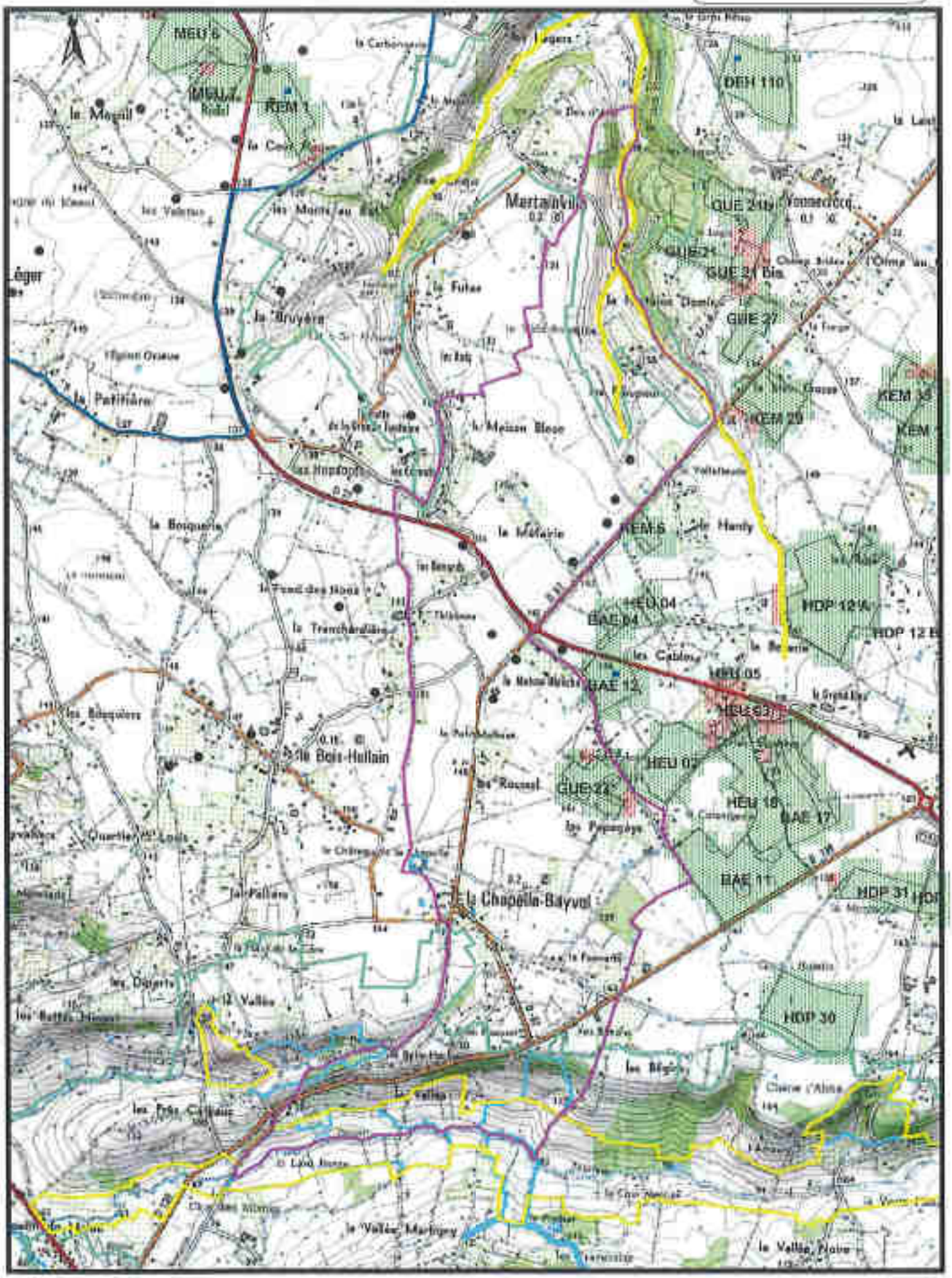

GLE/P5896/EUROPAC/Janvier2017 IgnScan25R2005 1:25000

SEDE VEOLIA

Carte d'aptitude du périmètre d'épandage
EUROPAC - Papeterie de Rouen

LA HAYE-AUBREE

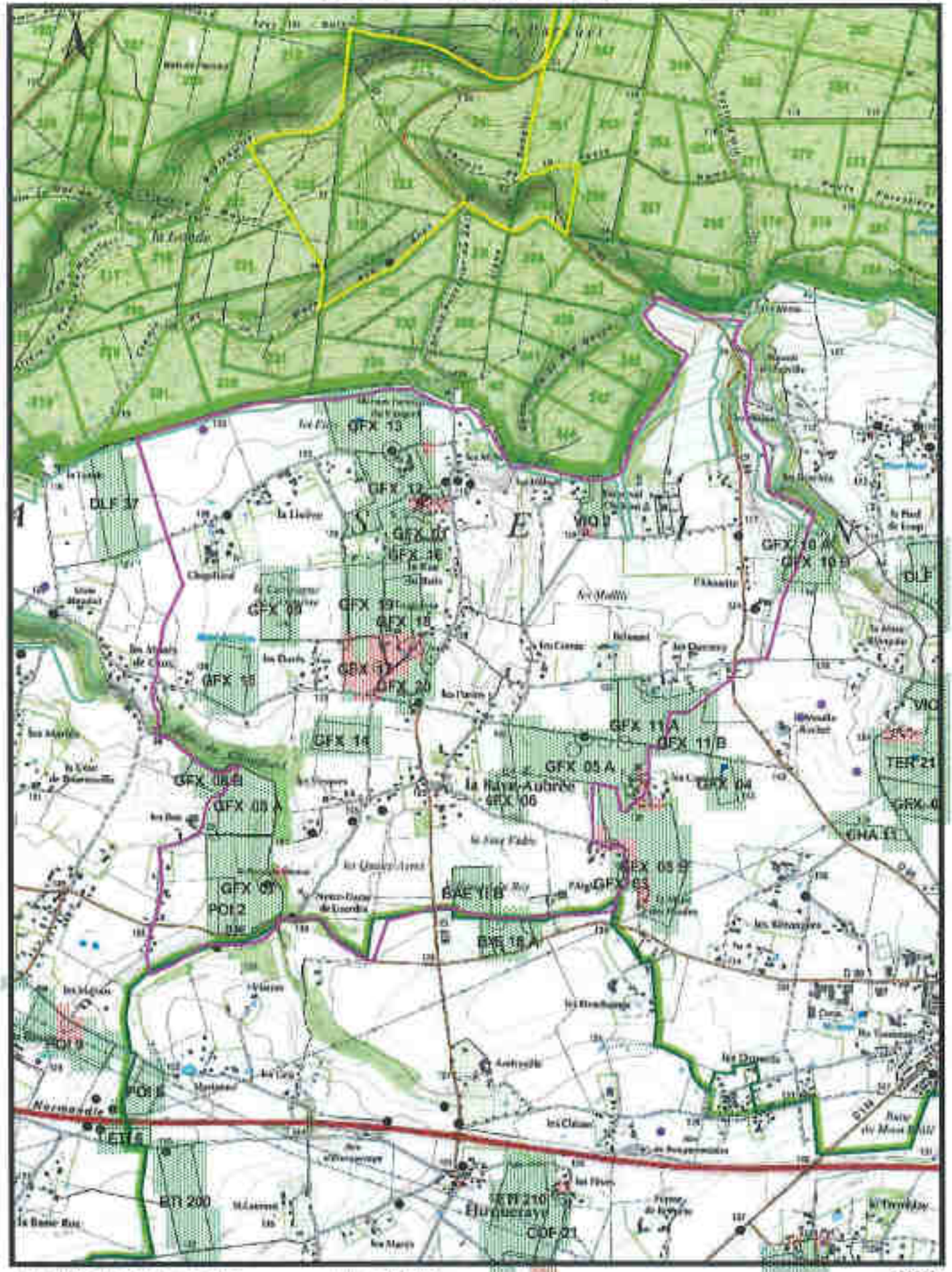

GLE/P5898/EUROPAC/Janvier2017 IgnScan25R2005 1:25000

SEDE VEOLIA

Carte d'aptitude du périmètre d'épandage
EUROPAC - Papeerie de Rouen

LA HAYE-DE-ROUTOT

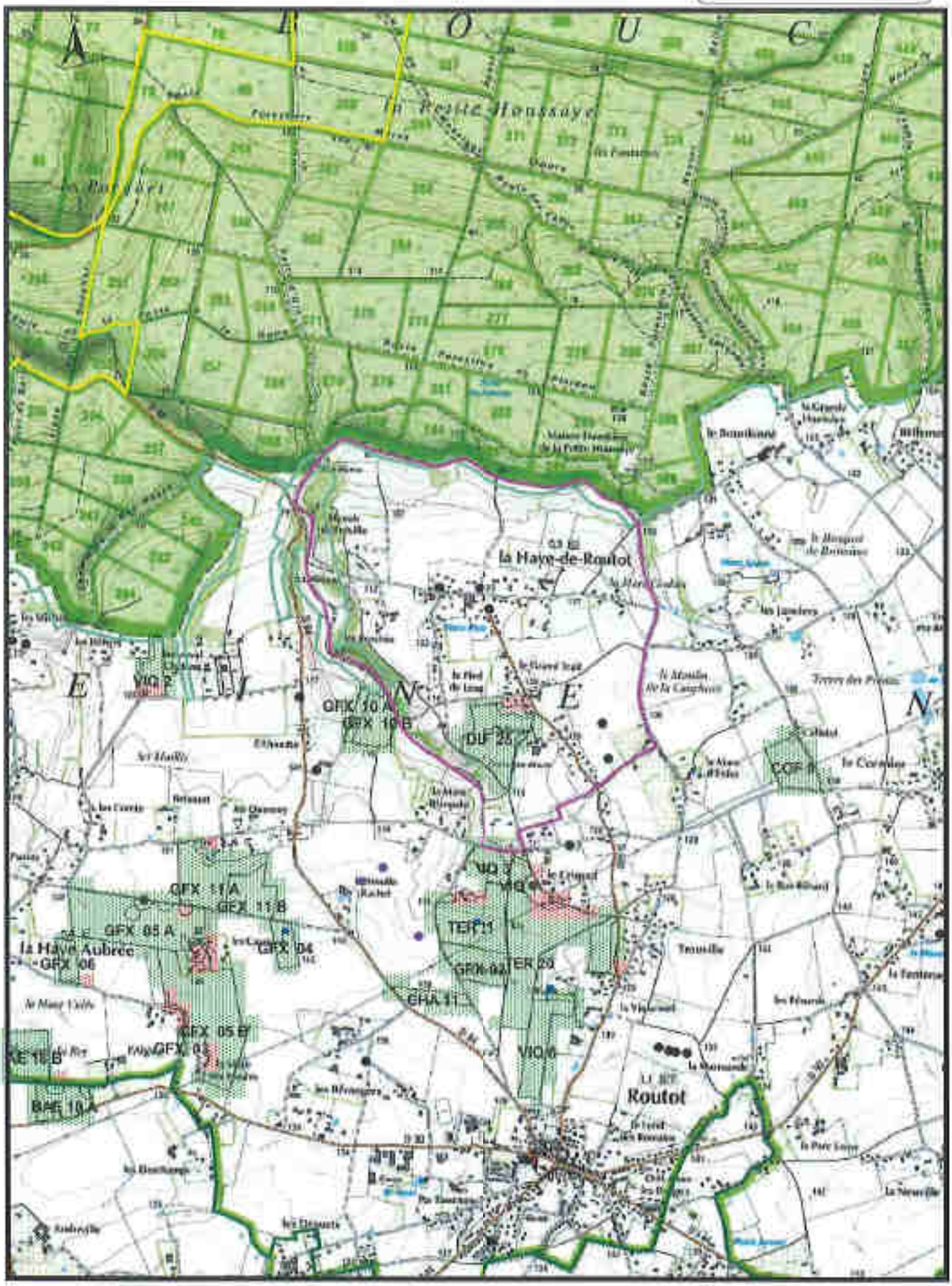

GIL/P5896/EUROPAC/janvier2017 IgnScan25R2005 1:25000

SEDE VEOLIA

Carte d'aptitude du périmètre d'épandage
EUROPAC - Papeterie de Rouen

LA HAYE-DU-THEIL

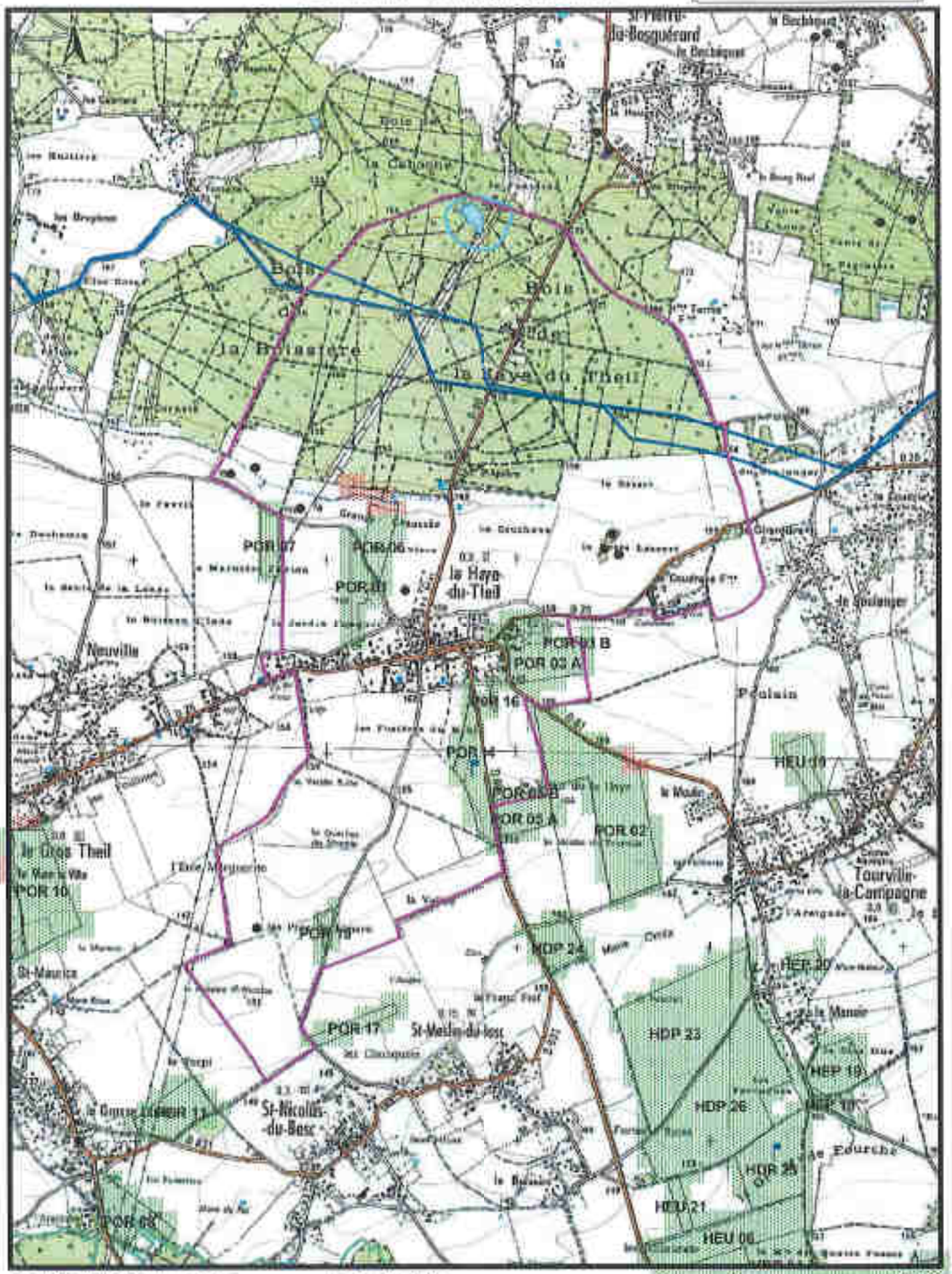

GLE/P5866/EUROPAC/Janvier2017 IgnScan25R2005 1:25000

SEDE VEOLIA

Carte d'aptitude du périmètre d'épandage
EUROPAC - Papeterie de Rouen

LA NEUVILLE-DU-BOSC

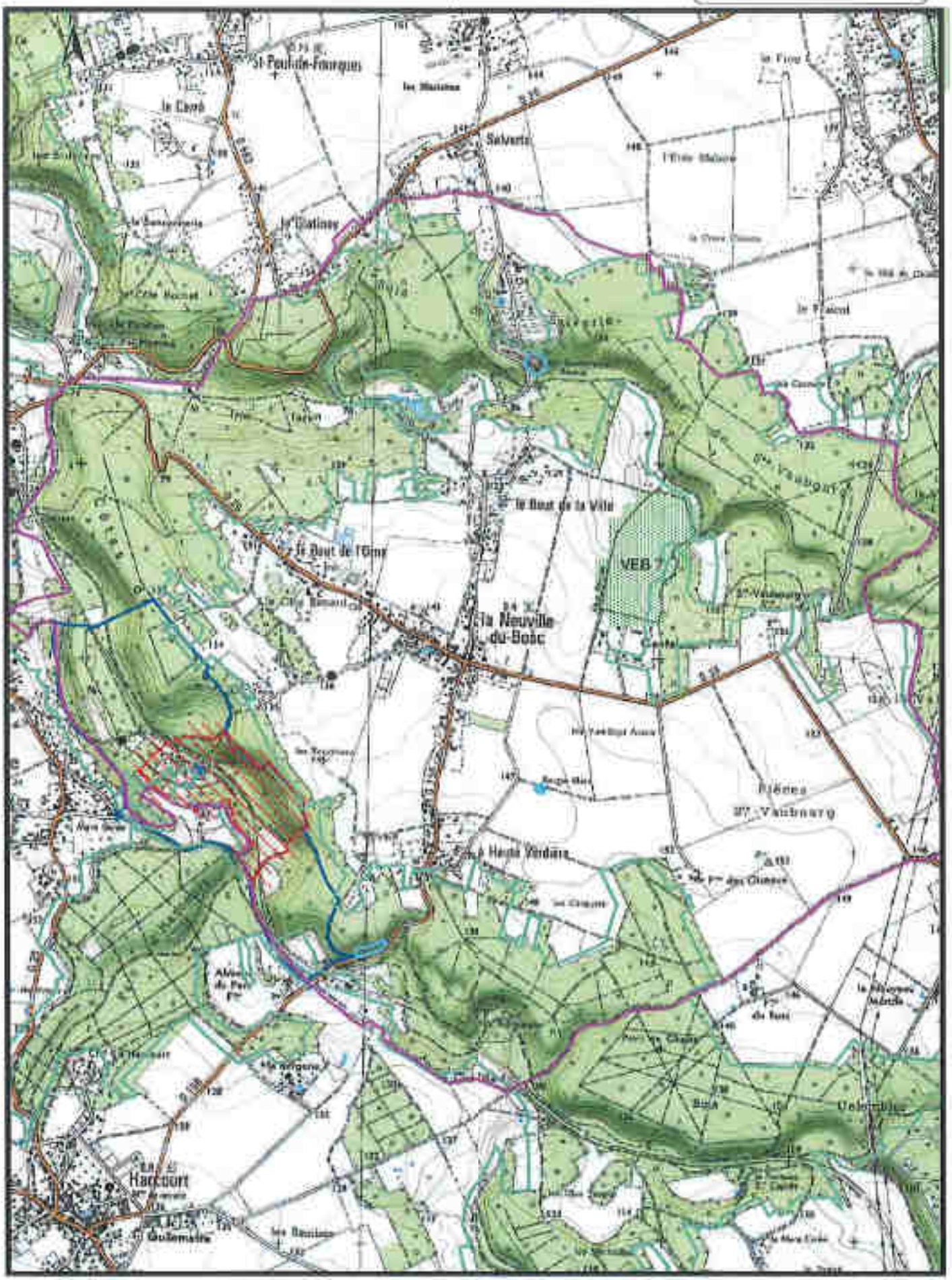

GLEIP5696/EUROPAC/Janvier2017 IgnScan25R2005 1:25000

SEDE VEOLIA

Carte d'aptitude du pérmètre d'épandage
EUROPAC - Papetrie de Rouen

LA NOE-POULAIN

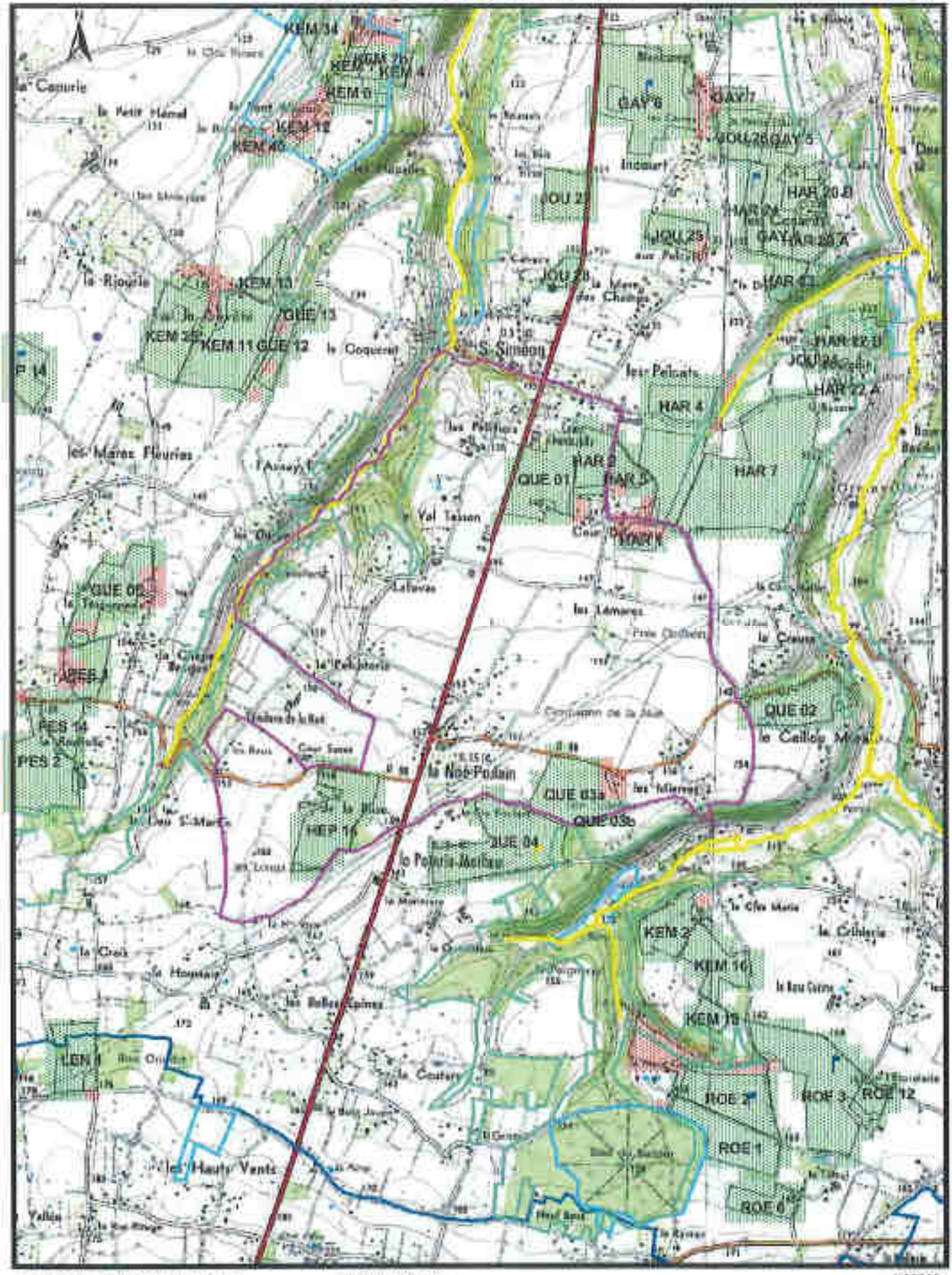

GLE/P6998/EUROPAC/Janvier2017 IgnScan25R2005 1:25000

SEDE VEOLIA

Carte d'aptitude du périmètre d'épandage
EUROPAC - Papeterie de Rouen

LA POTERIE-MATHIEU

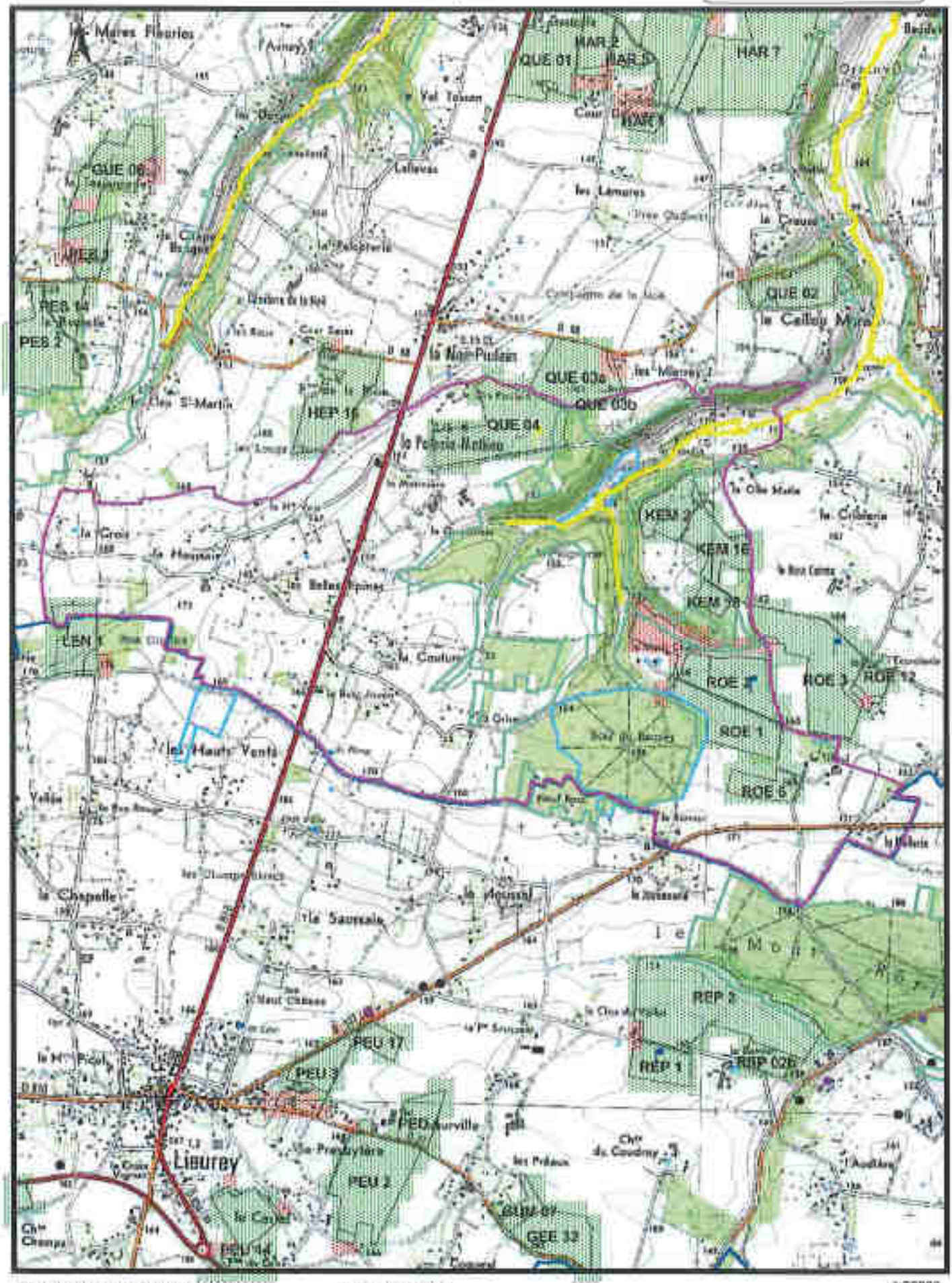

GLE/P1698/EUROPAC/Janvier2017 IgnScan25R2006 1:25000

SEDE VEOLIA

Carte d'aptitude du périmètre d'épandage
EUROPAC - Papeterie de Rouen

LA PYLE

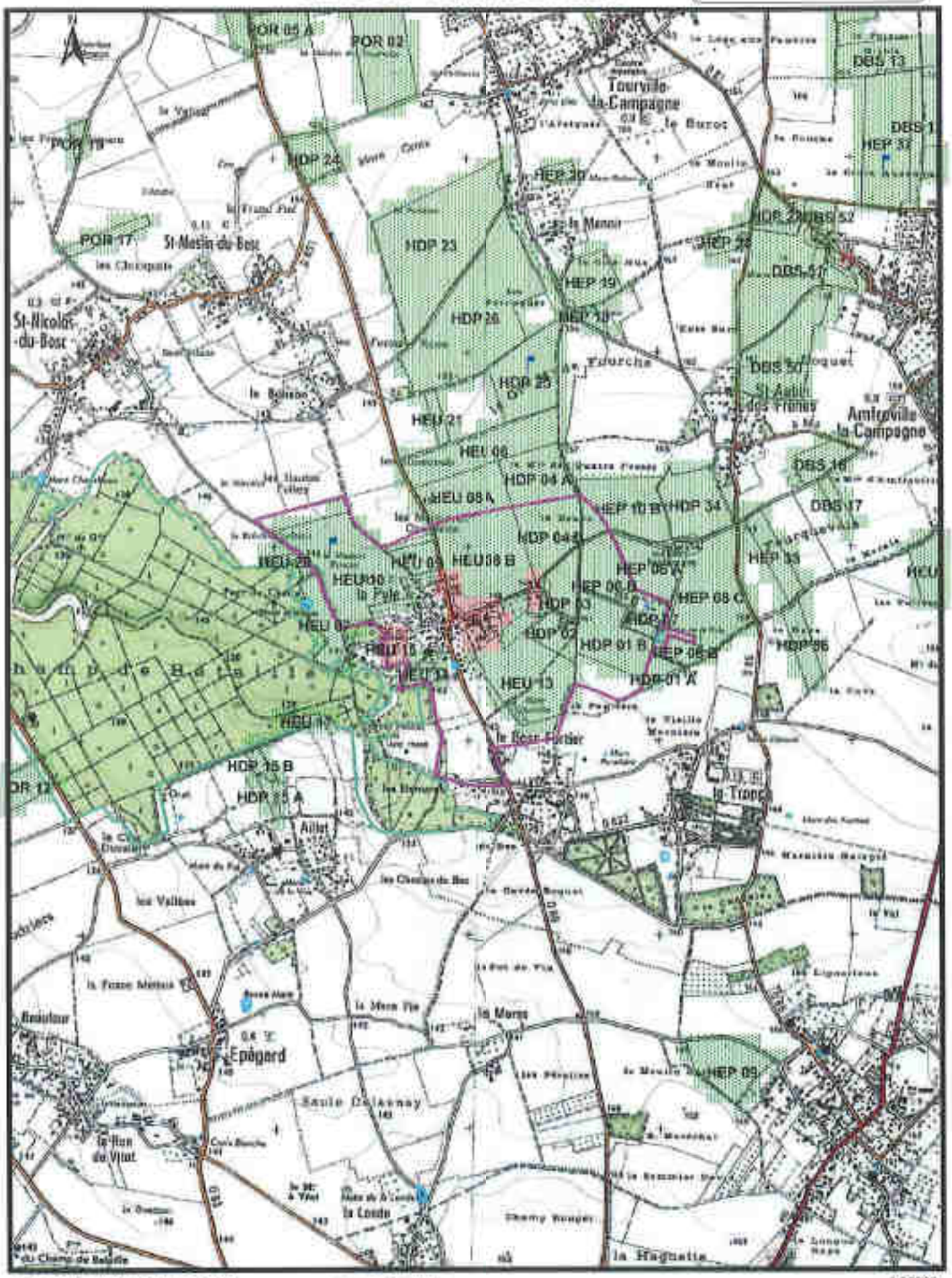

QLE/P6886/EUROPAC/Janvier2017 IgnScan25R2005 1:25000

SEDE VEOLIA

Carte d'aptitude du périmètre d'épandage EUROPAC - Papeterie de Rouen

LE BEC-HELLOUIN

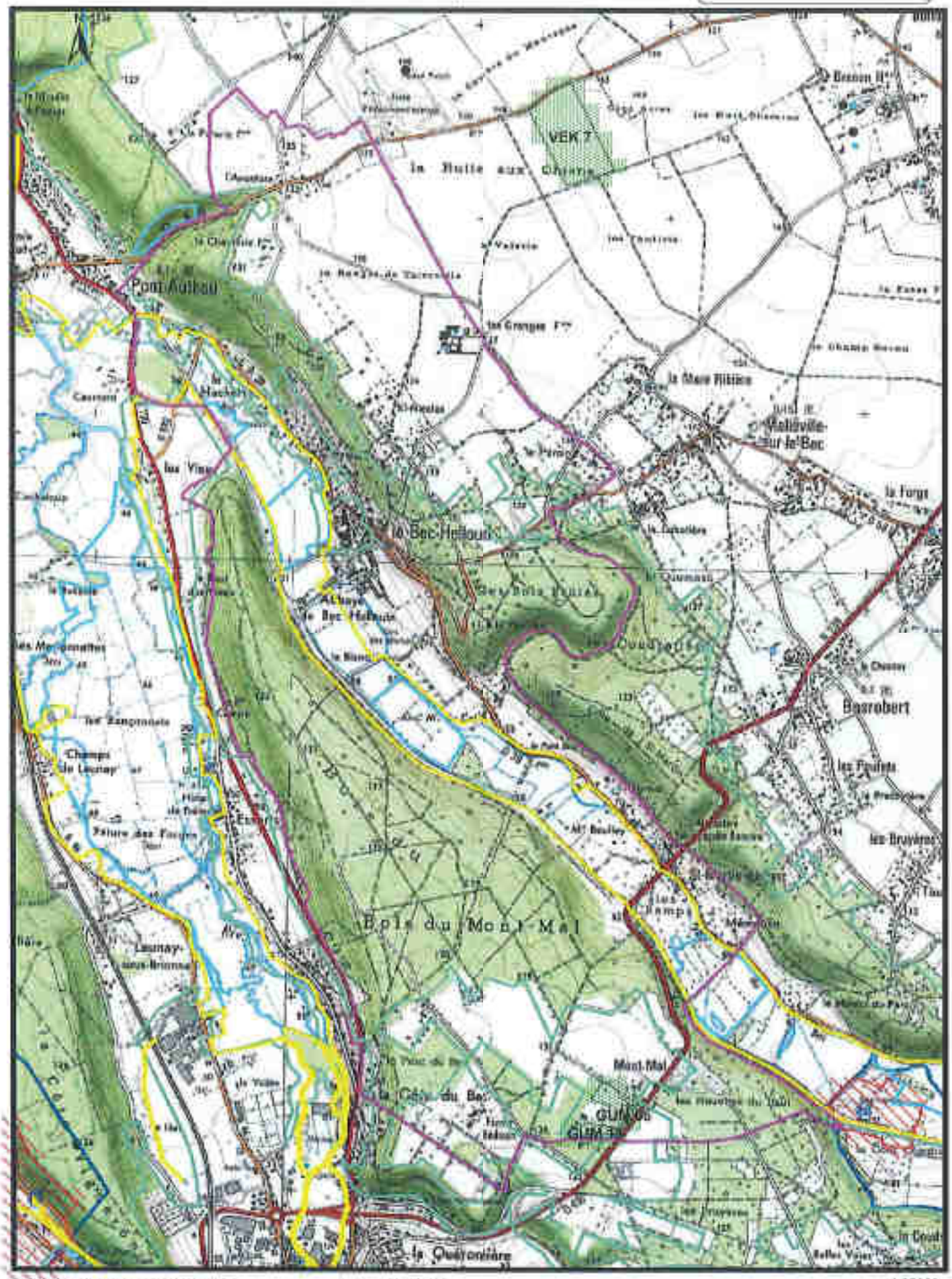

GLEAP5896/EUROPAC/Janvier2017 IgnScan25R2005 1:25000

SEDE VEOLIA

Carte d'aptitude du périmètre d'épandage
EUROPAC - Papeterie de Rouen

LE BOSC-DU-THEIL 1/2

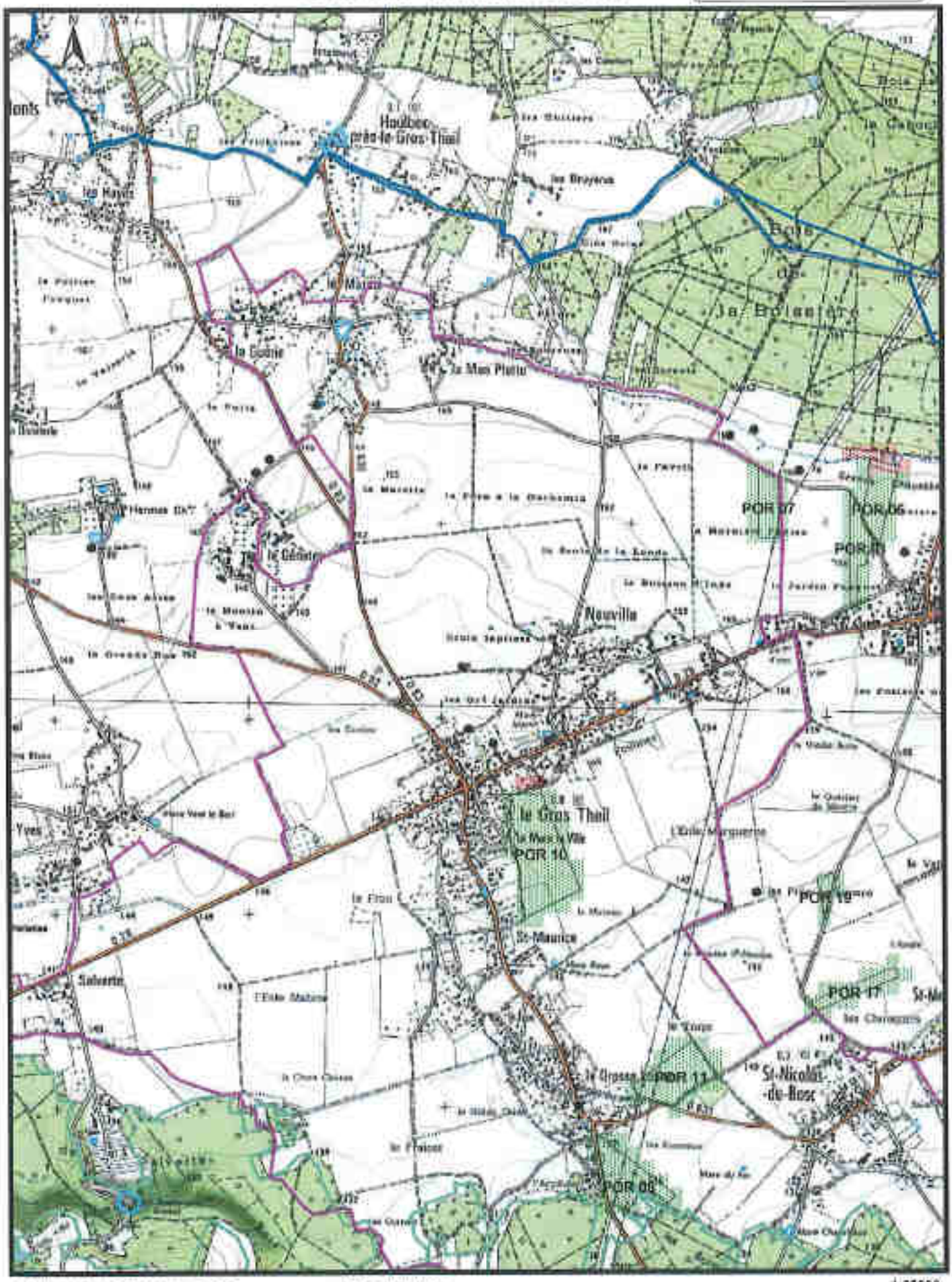

GLE/P9886/EUROPAC/Janvier2017 IgnScan25R2006 1:25000

SEDE VEOLIA

Carte d'aptitude du périmètre d'épandage
EUROPAC - Papeterie de Rouen

LE BOSC-DU-THEIL 2/2

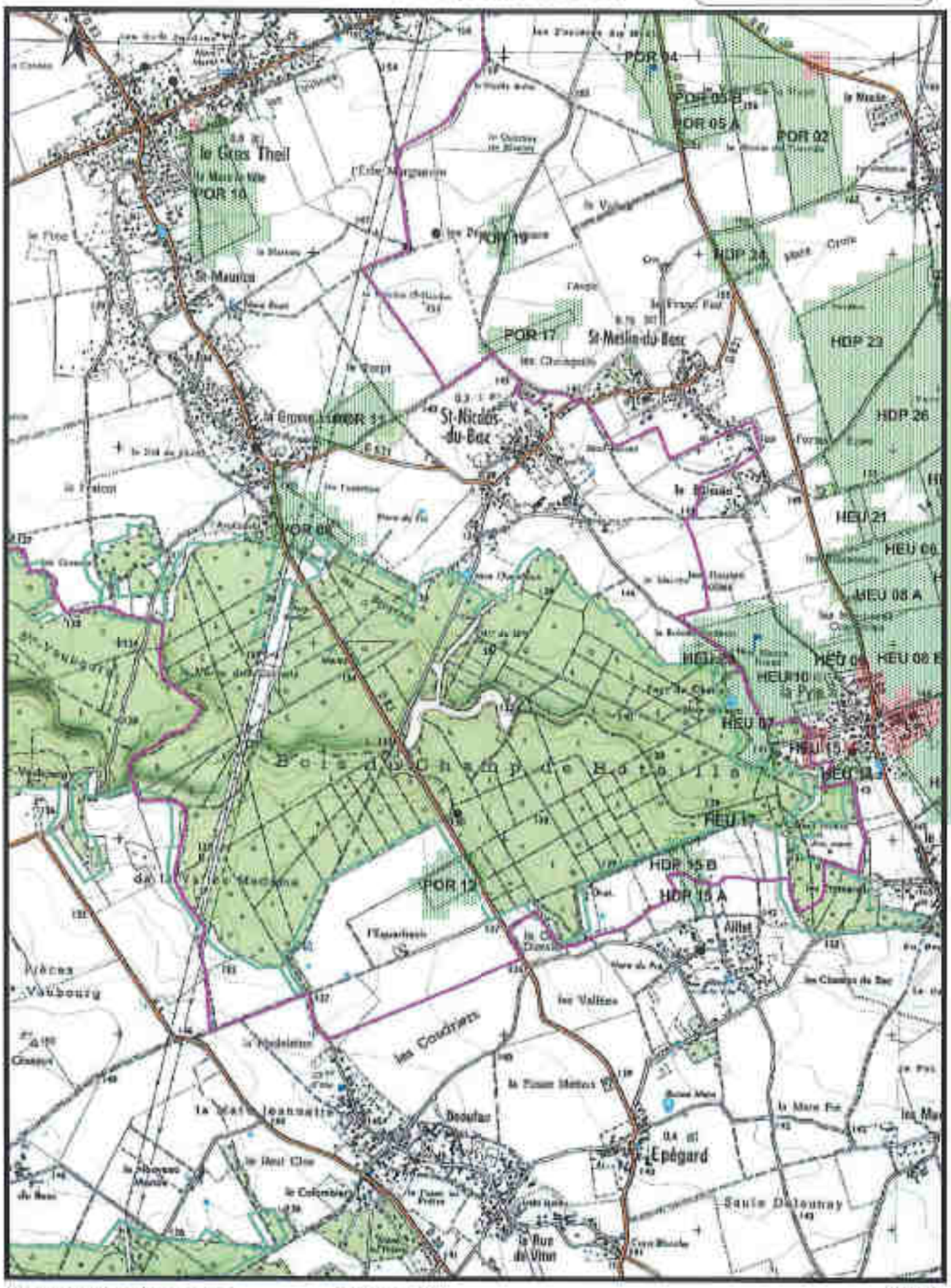

GILE/P5896/EUROPAC/Janvier2017 IgnScan25R2005 1:25000

SEDE VEOLIA

Carte d'aptitude du périmètre d'épandage
EUROPAC - Papeterie de Rouen

LE CORMIER

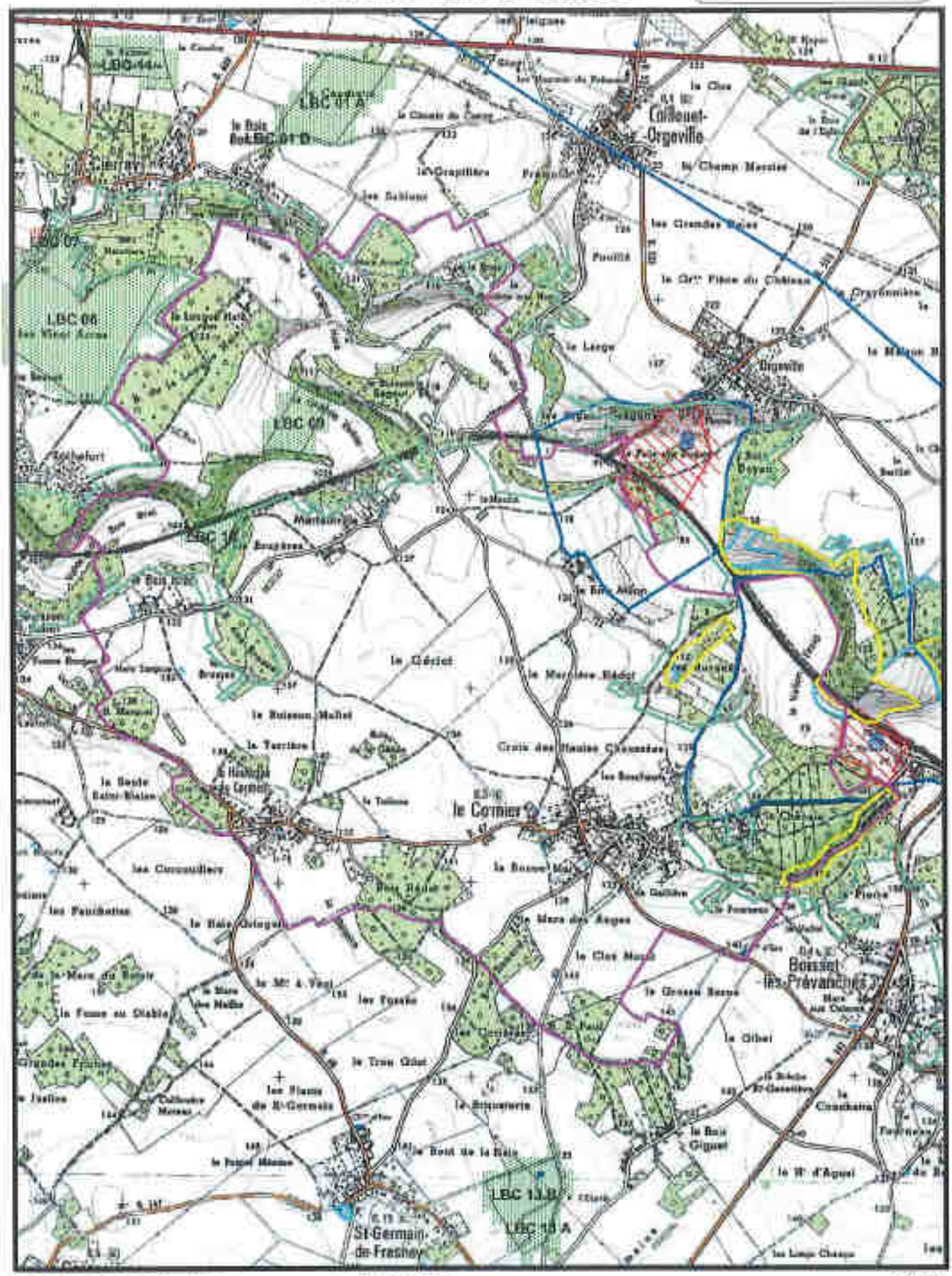

QLE/P5886/EUROPAC/Janvier2017 IgnScan25R2005 1:25000

SEDE VEOLIA

Carte d'aptitude du périmètre d'épandage EUROPAC - Papeterie de Rouen

LE FAVRIL

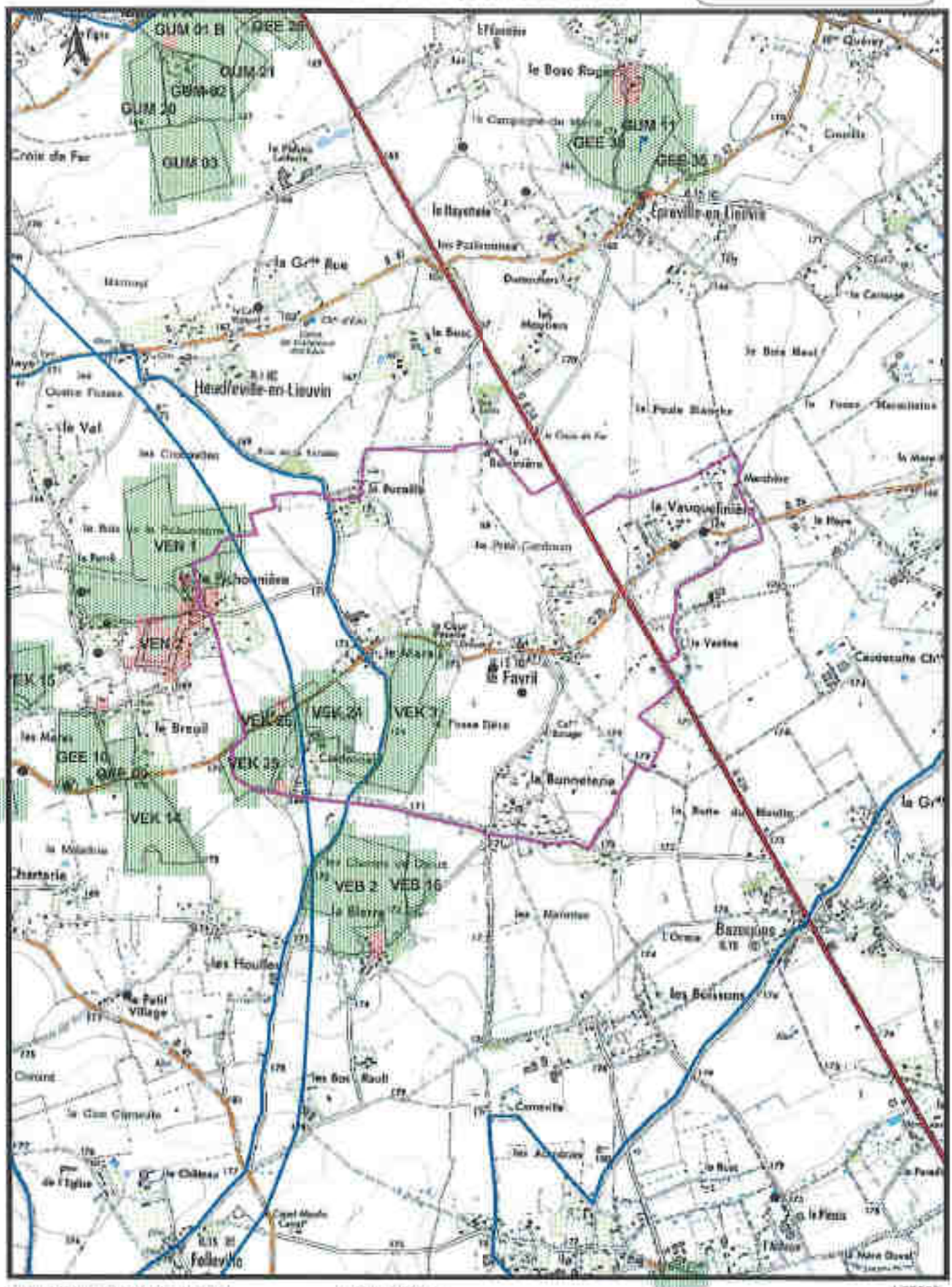

GLE/P5896/EUROPACJanvier2017 IgnScan25R2005 1:25000

SEDE VEOLIA

Carte d'aptitude du pérmètre d'épandage
EUROPAC - Papeterie de Rouen

LE FRESNE

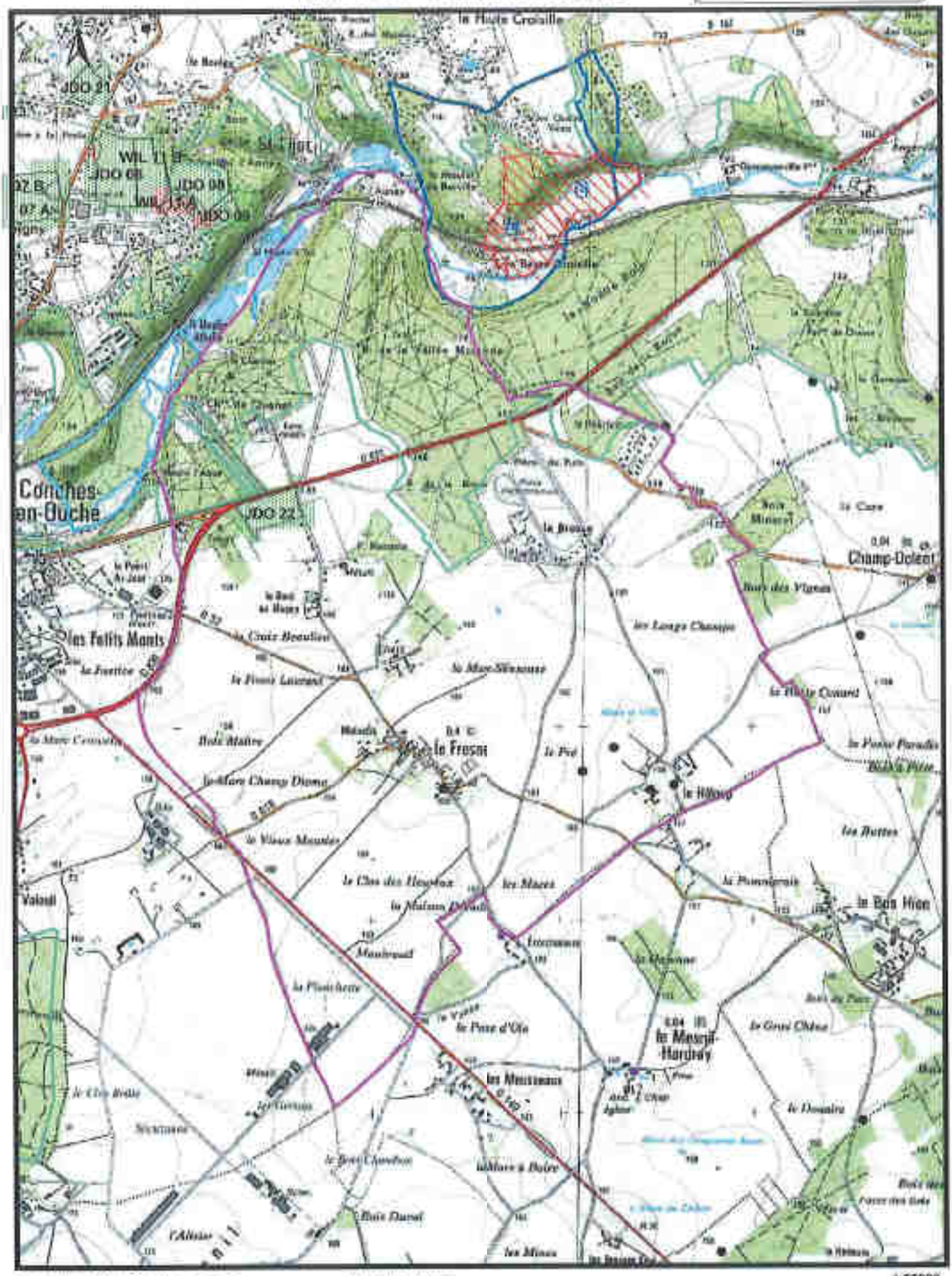

GLE/PS886/EUROPAC/Janvier2017 Ignfcan25R2005 1:25000

SEDE VEOLIA

Carte d'aptitude du périmètre d'épandage EUROPAC - Papeterie de Rouen

LE PLESSIS-SAINTE-OPPORTUNE

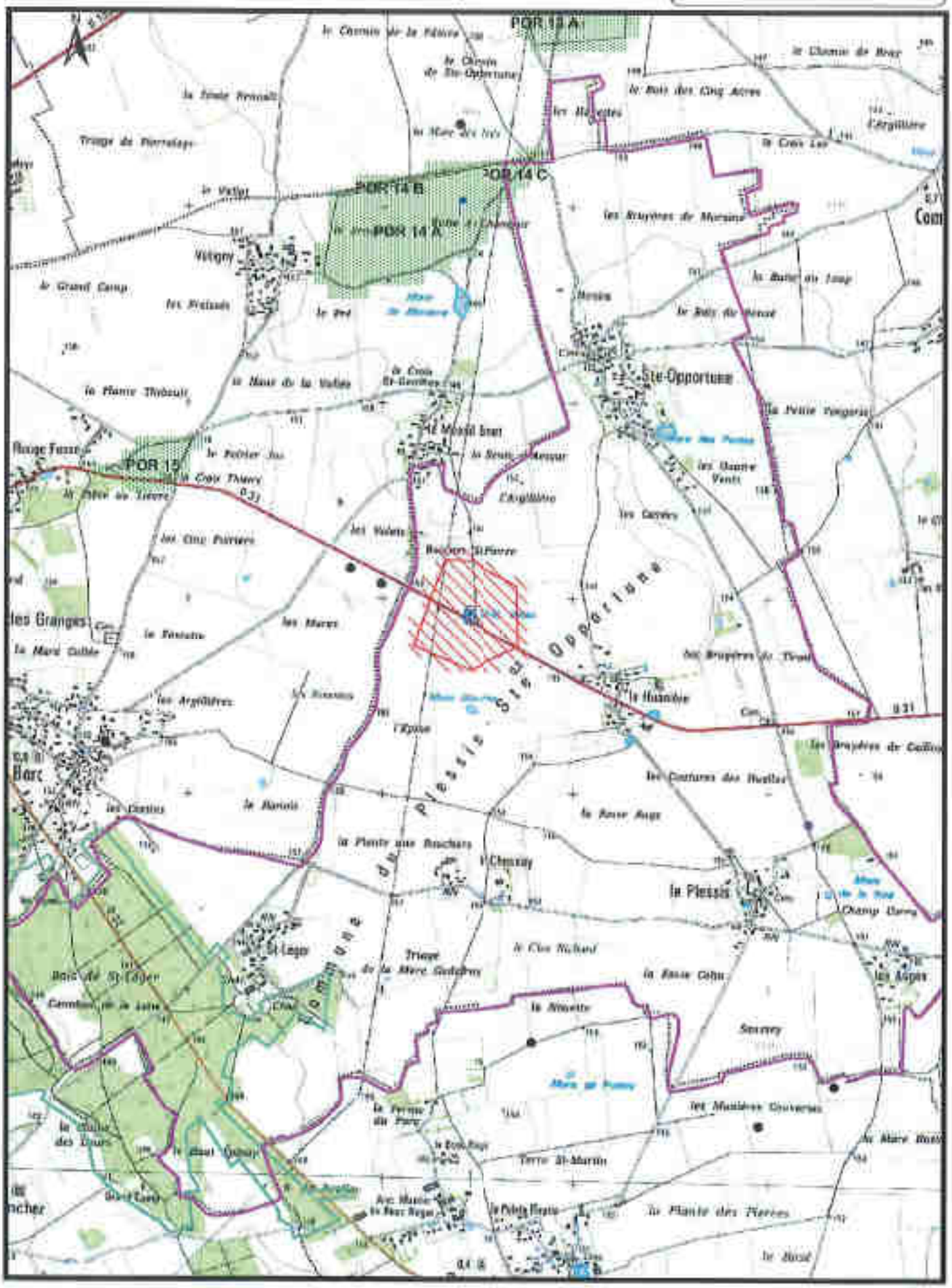

GLE/PS806/EUROPAC/Janvier2017 IgnScan25R2005 1:25000

SEDE VEOLIA

Carte d'aptitude du périmètre d'épandage
EUROPAC - Papeterie de Rouen

LE THEIL-NOLENT

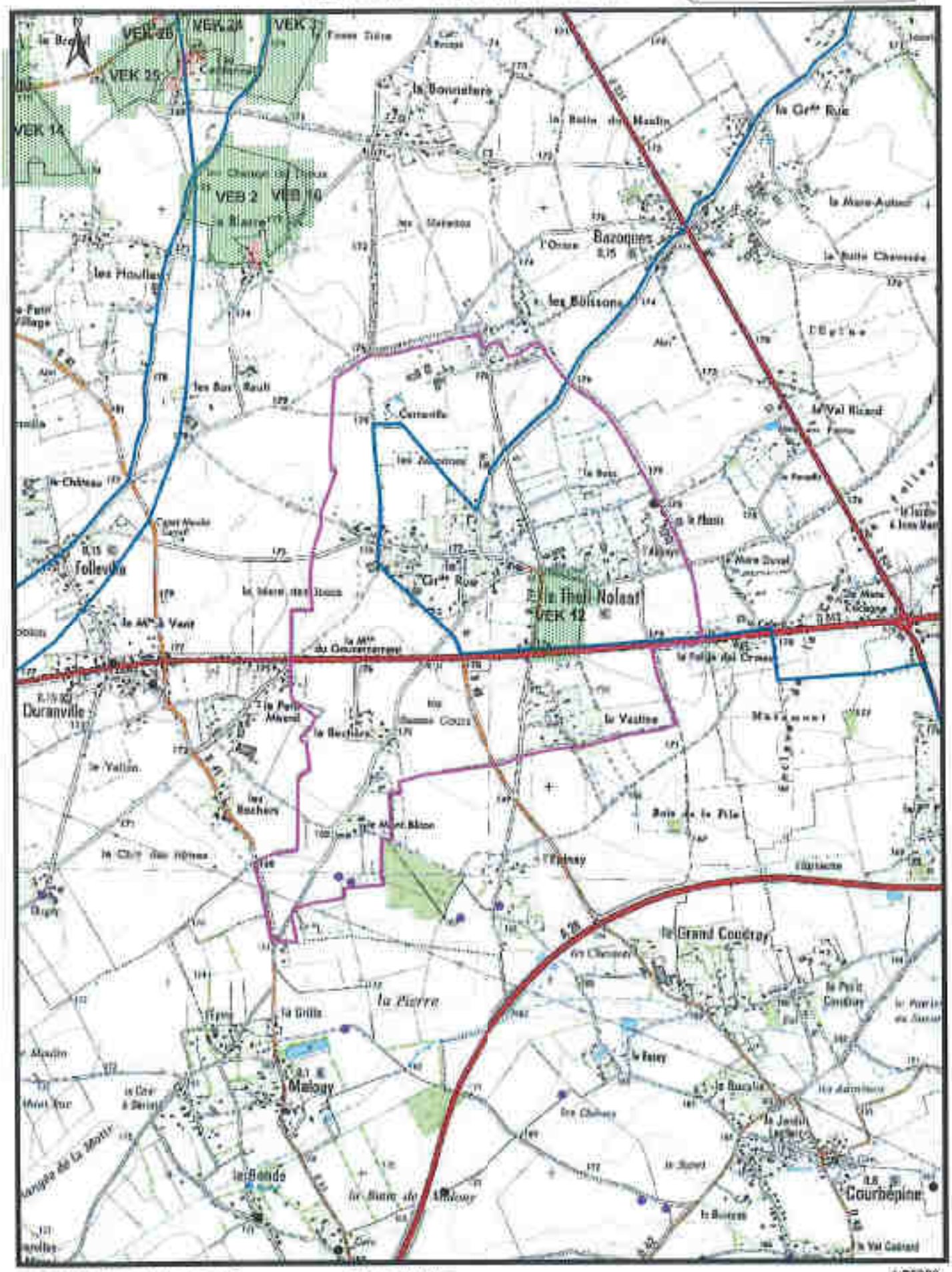

SLE/P5886/EUROPAC/Janvier2017 IgnScan25R2005 1:25000

SEDE VEOLIA

Carte d'aptitude du périmètre d'épandage EUROPAC - Papeterie de Rouen

LE THIL

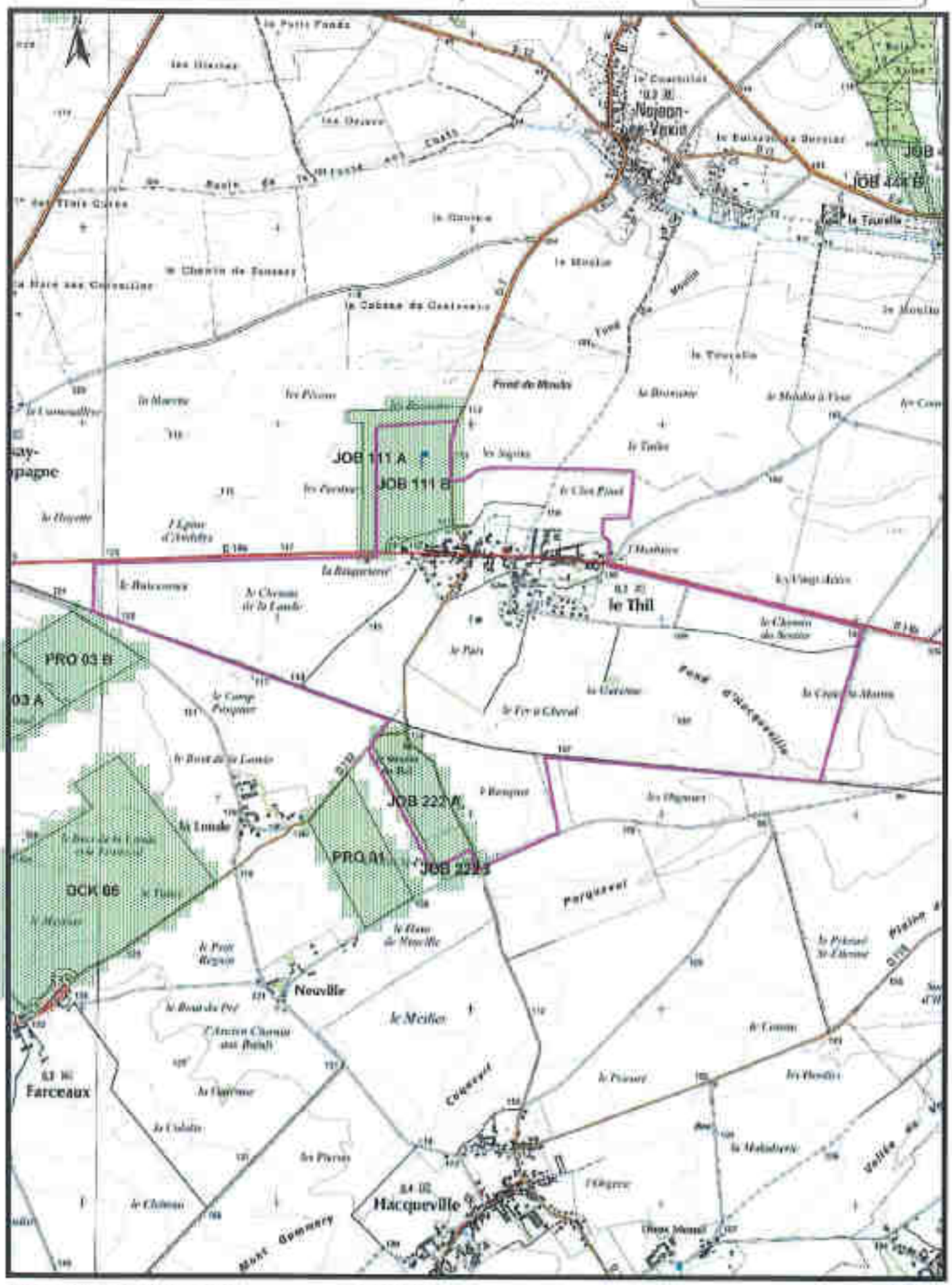

GLE/P5886/EUROPAC/Janvier2017 Ign5cm/25R2005 1:25000

SEDE VEOLIA

Carte d'aptitude du périmètre d'épandage
EUROPAC - Papeterie de Rouen

LE THUIT-DE-L'OISON

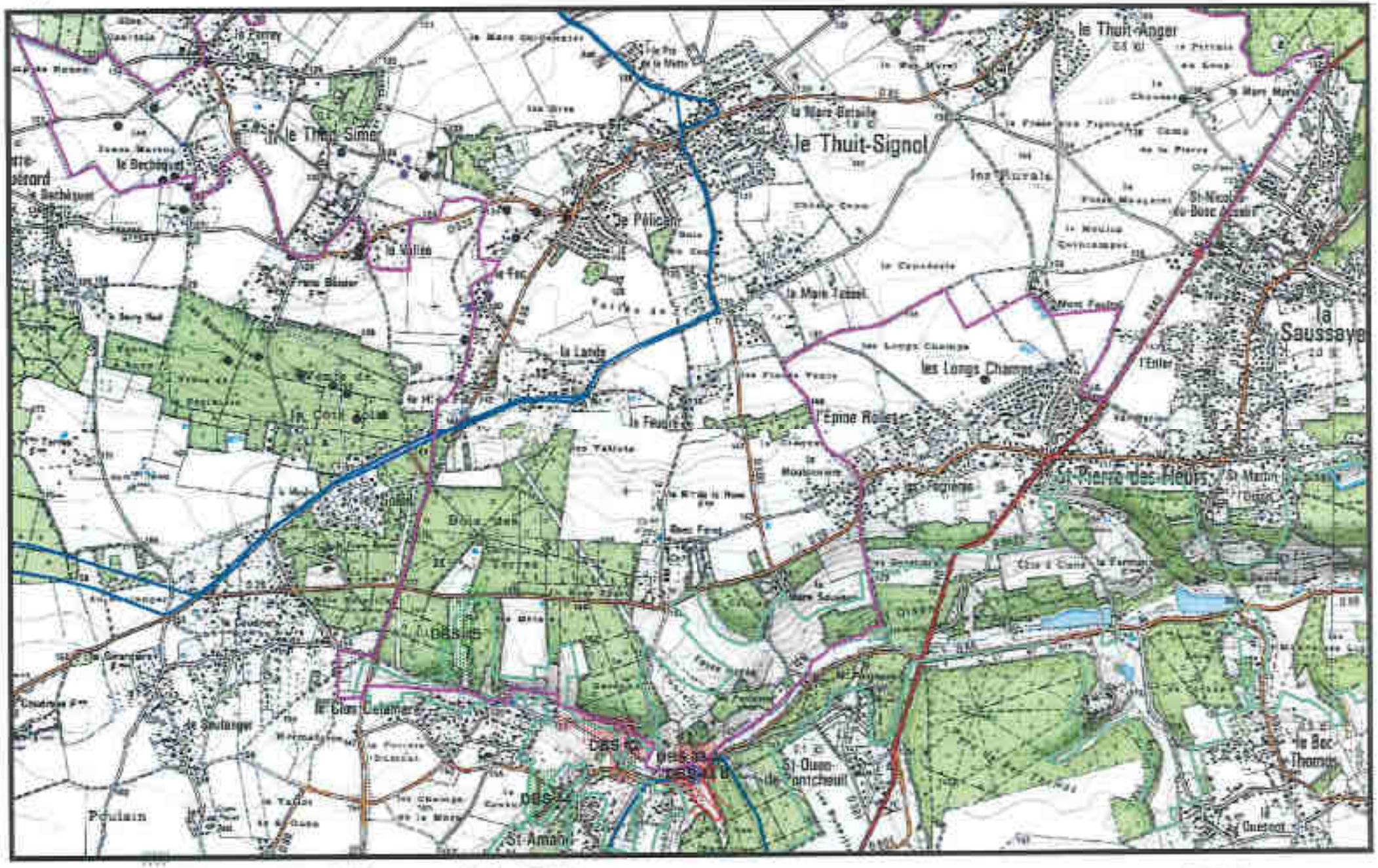

GLE/P5896/EUROPAC/Janvier2017 IgnScan25R2006 1:25000

SEDE VEOLIA

Carte d'aptitude du périmètre d'épandage EUROPAC - Papeterie de Rouen

LE TRONCQ

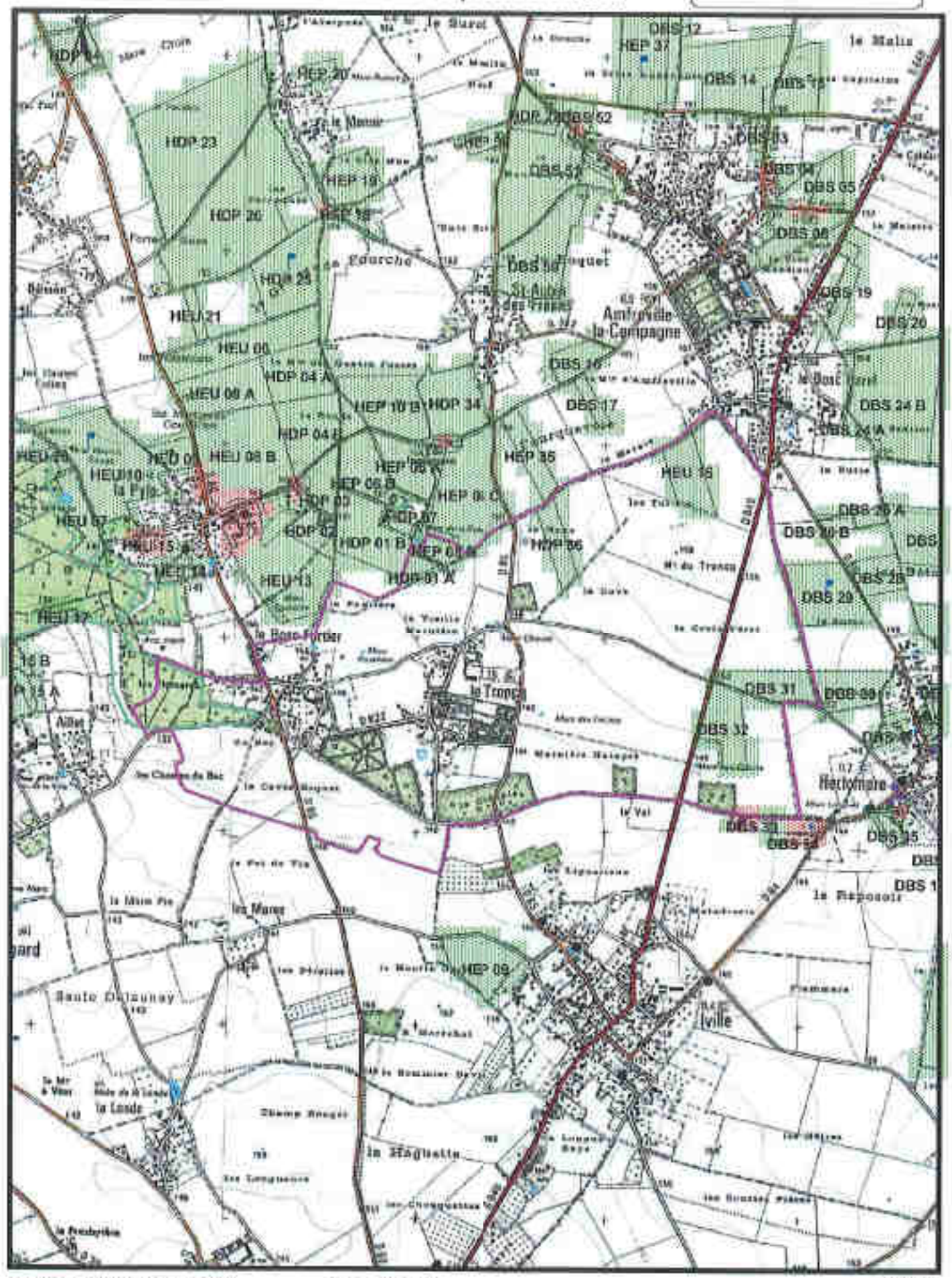

GLE/P5686/EUROPAC/Janvier2017 IgnScan25R2005 1:25000

SEDE VEOLIA

Carte d'aptitude du périmètre d'épandage
EUROPAC - Papeterie de Rouen

LE VIEIL-EVREUX

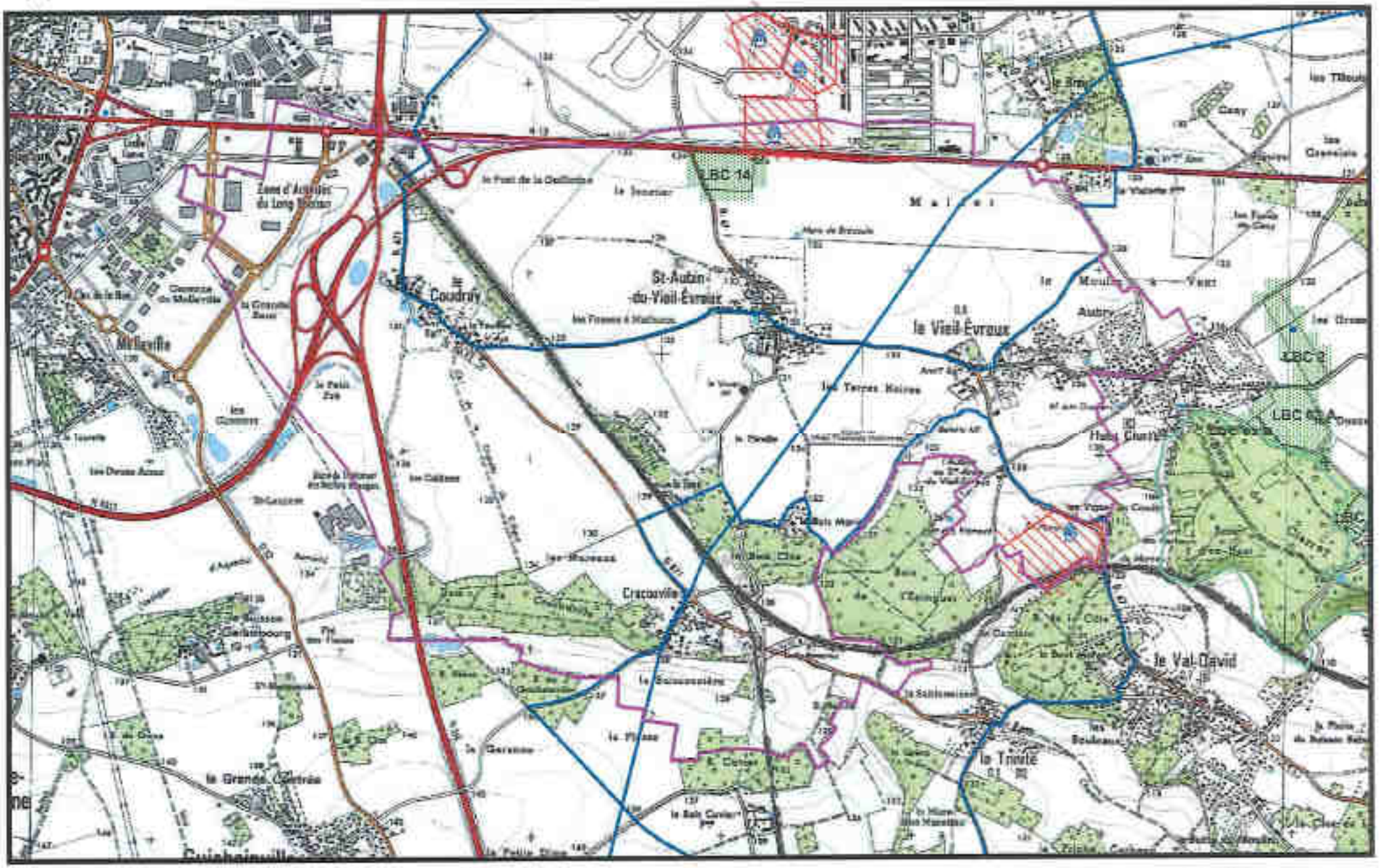

GLE/P5896/EUROPAC/Janvier2017 IgnScan25R2005 1:25000

SEDE VEOLIA

Carte d'aptitude du périmètre d'épandage
EUROPAC - Papeterie de Rouen

LES ANDELYS 1/2

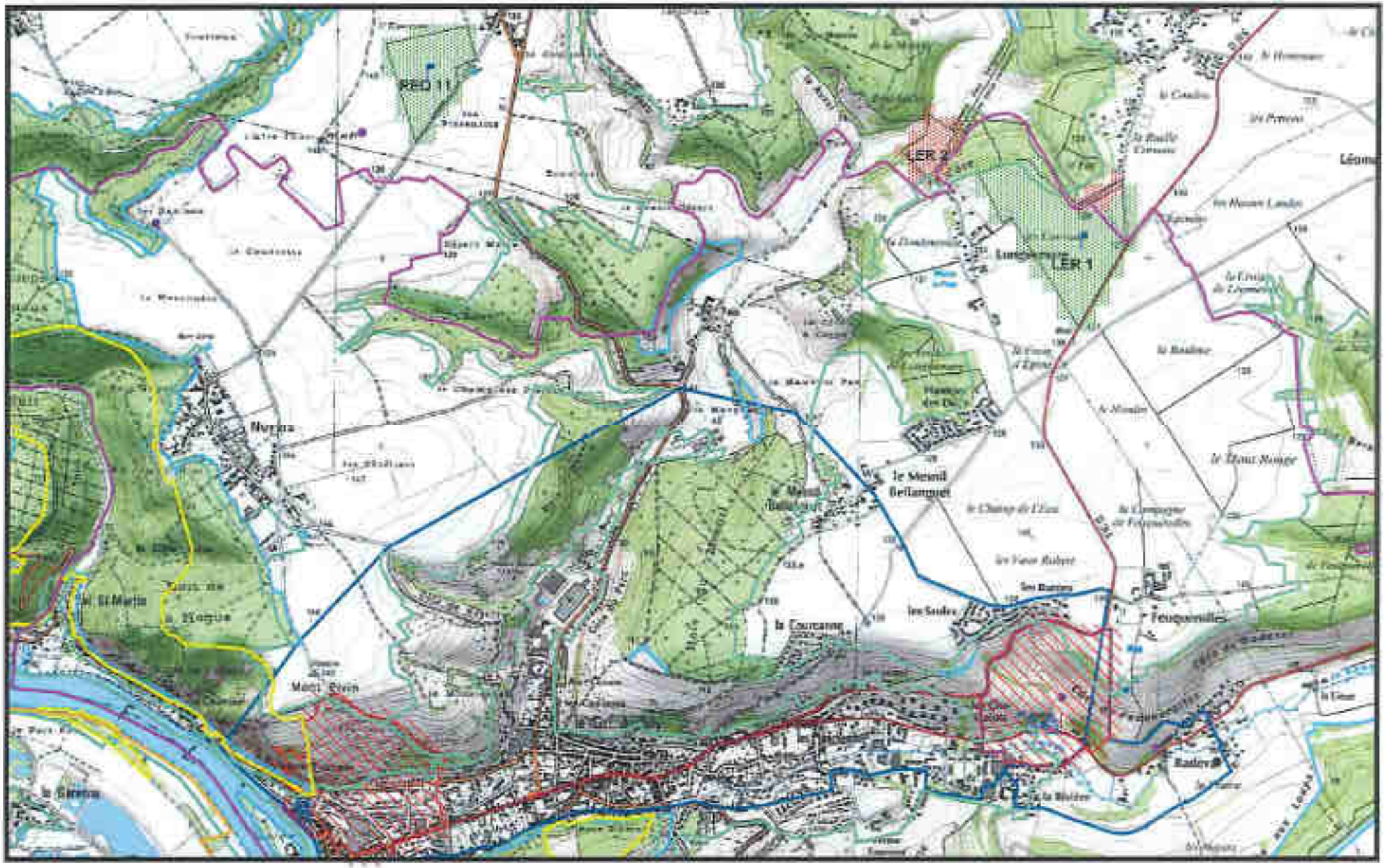

GLE/P5896/EUROPAC/Janvier2017 IgnScan25R2006 1:25000

SEDE VEOLIA

Carte d'aptitude du périmètre d'épandage
EUROPAC - Papeterie de Rouen

LES ANDELYS 2/2

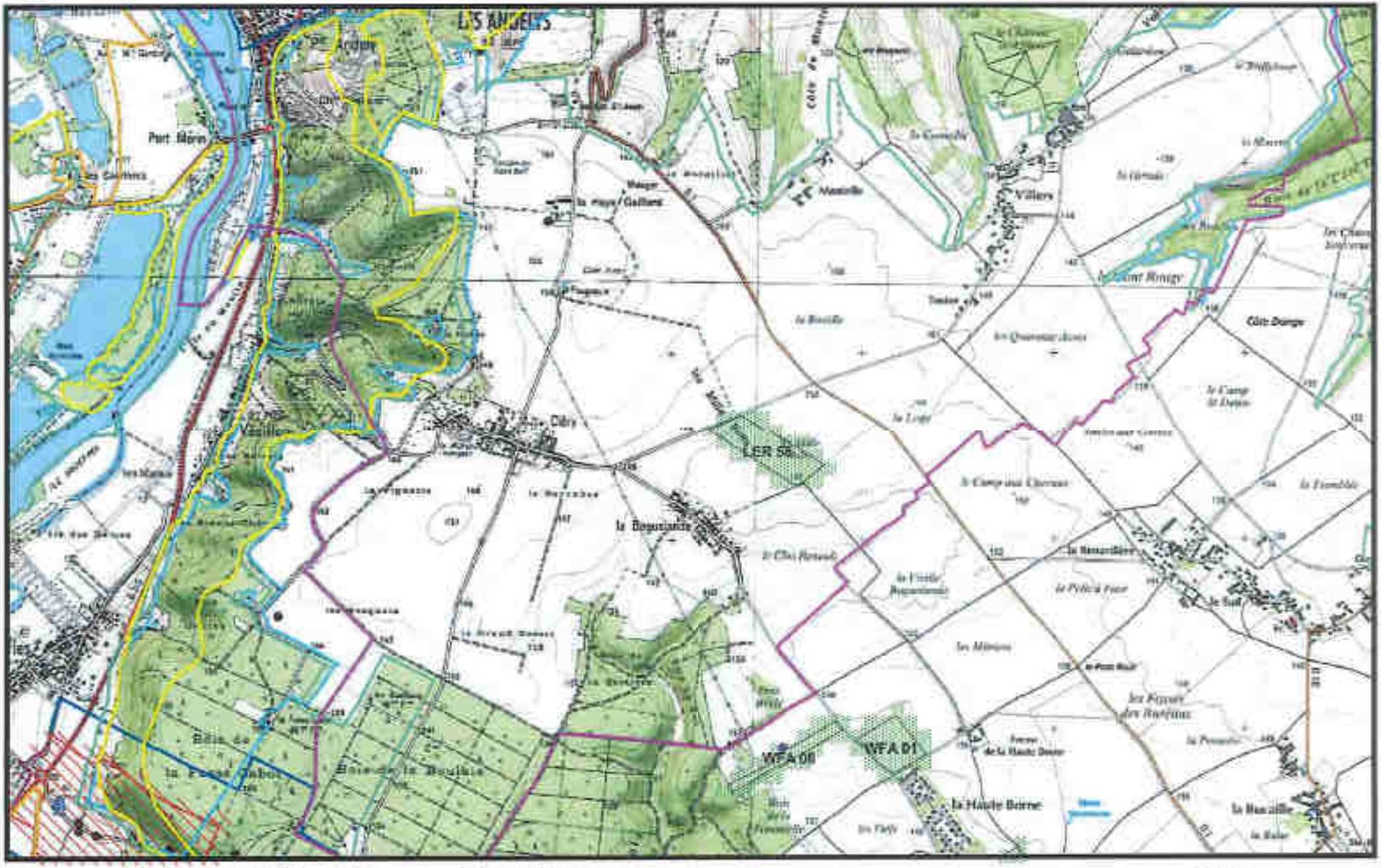

GLE/F5896/EUROPAC/Janvier2017 IgnScan25R2005 1:25000

SEDE VEOLIA

Carte d'aptitude du périmètre d'épandage
EUROPAC - Papeterie de Rouen

LES BOTTEREAUX 1/2

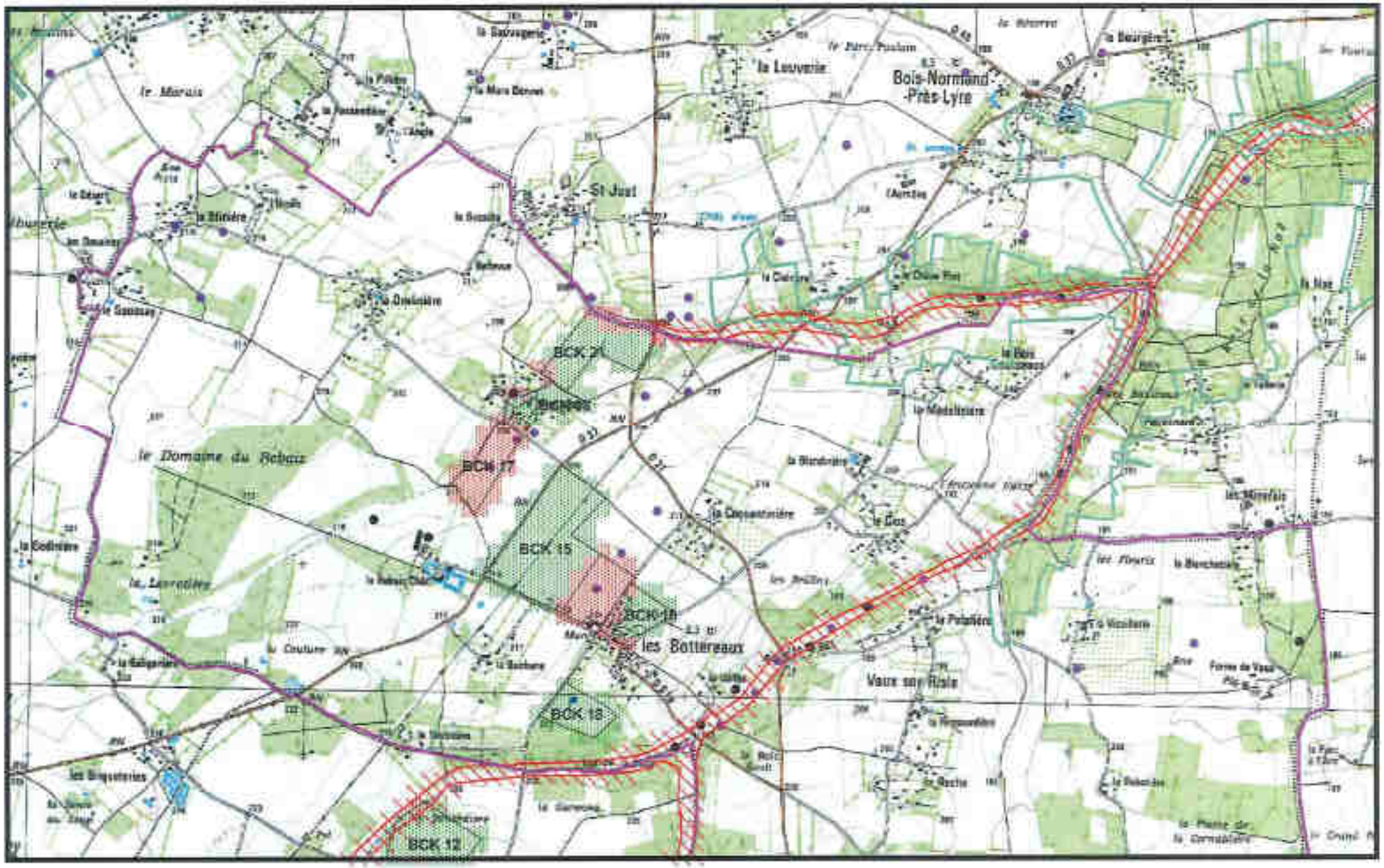

GLE/P5896/EUROPAC/Janvier2017 IgnScan25R2005 1:25000

SEDE VEOLIA

Carte d'aptitude du périmètre d'épandage
EUROPAC - Papeterie de Rouen

LES BOTTEREAUX 2/2

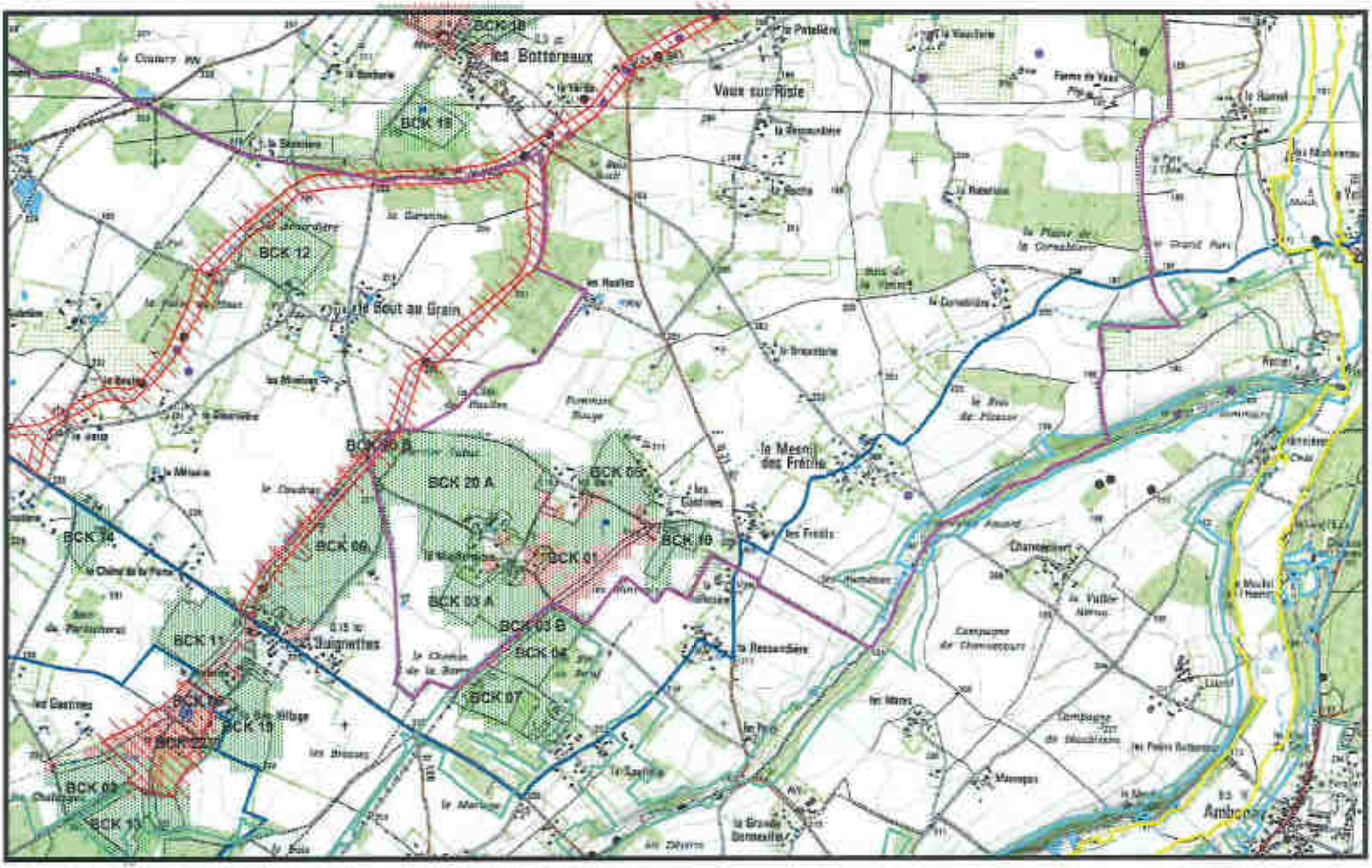

GLE/P5896/EUROPAC/Janvier2017 IgnScan25R2005 1:25000

SIEDE VEOLIA

Carte d'aptitude du périmètre d'épandage
EUROPAC - Papeterie de Rouen

LES PREAUX

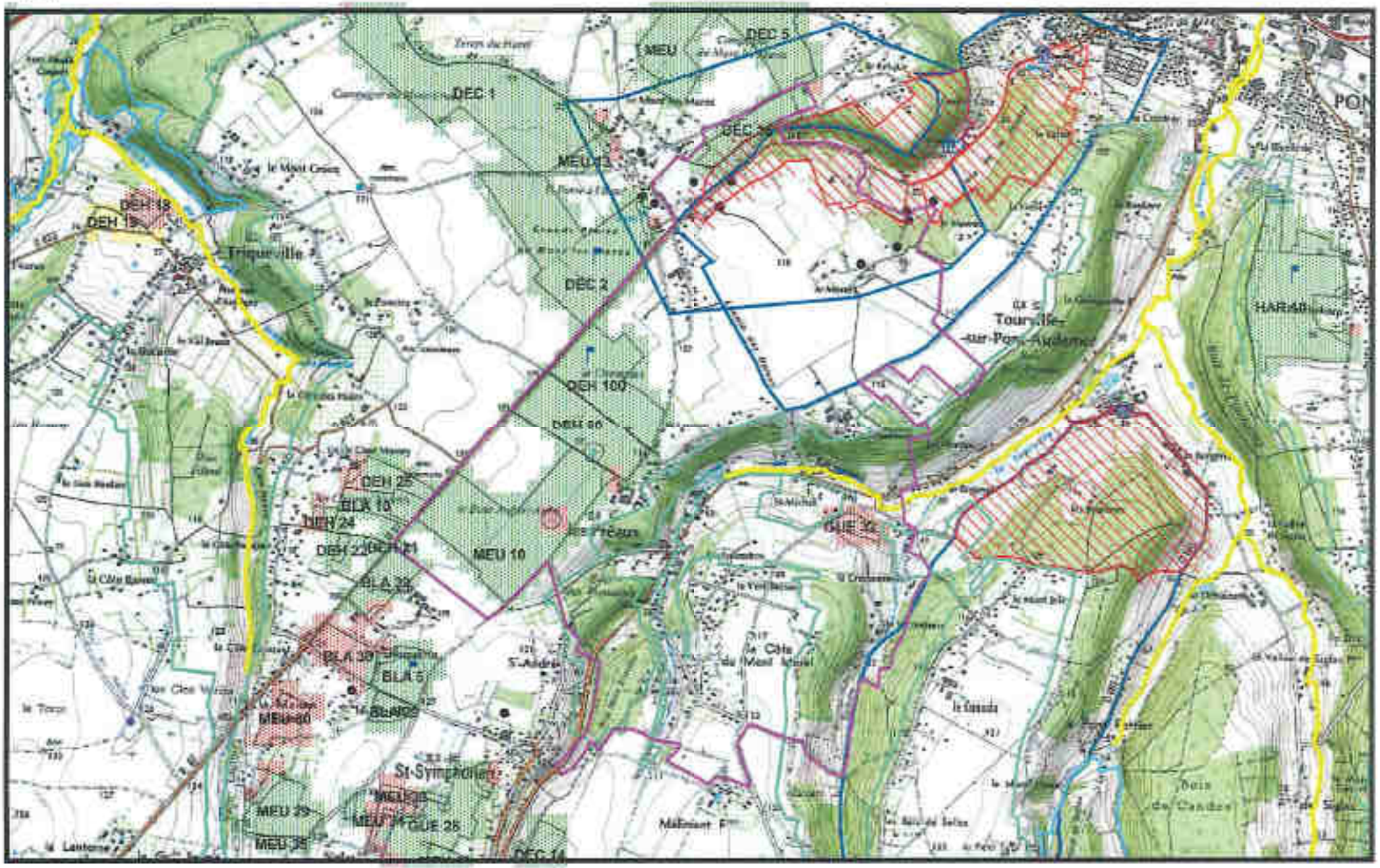

GLE/P6896/EUROPAC/Janvier2017 IgnScan25R2005 1:25000

SEDE VEOLIA

Carte d'aptitude du périmètre d'épandage
EUROPAC - Papeterie de Rouen

LIEUREY

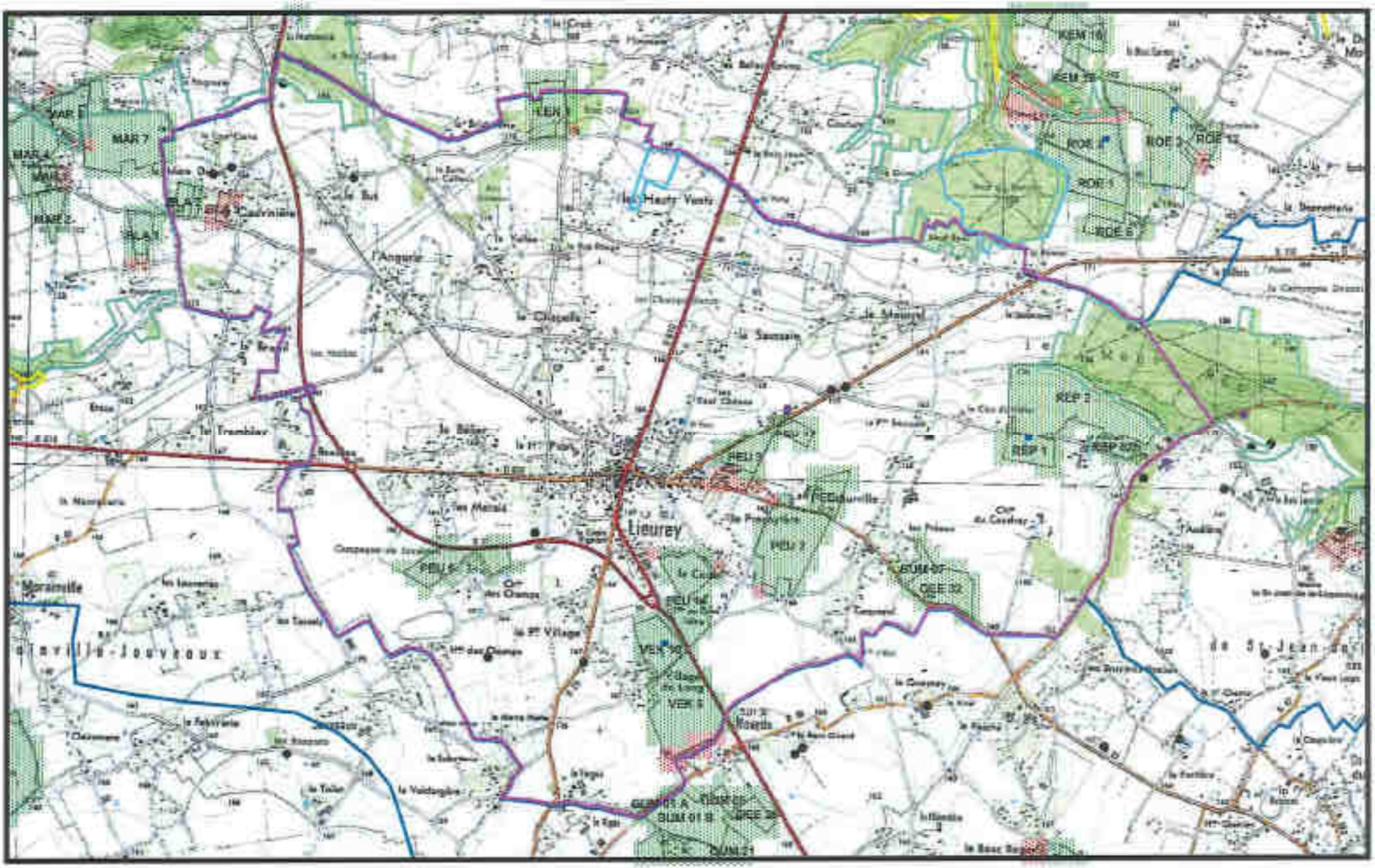

GLE/P5896/EUROPAC/Janvier2017 IgnScan25R2006 1:30000

SEDE VEOLIA

Carte d'aptitude du périmètre d'épandage
EUROPAC - Papeterie de Rouen

LIEUREY

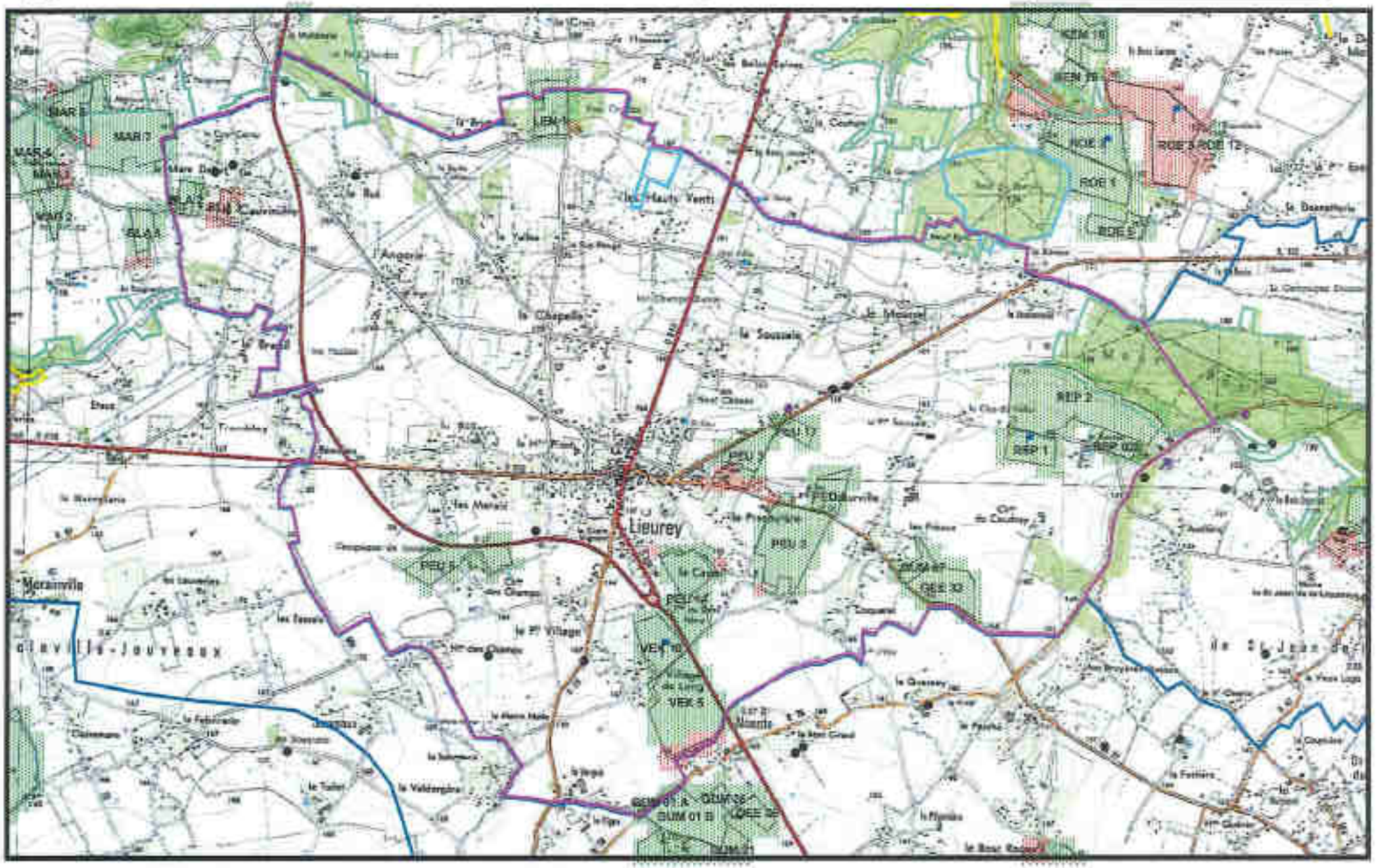

GLE/P5899/EUROPAC/Janvier2017 IgnScan25R2006 1:30000

SEDE VEOLIA

Carte d'aptitude du périmètre d'épandage EUROPAC - Papeterie de Rouen

LOUVERSEY

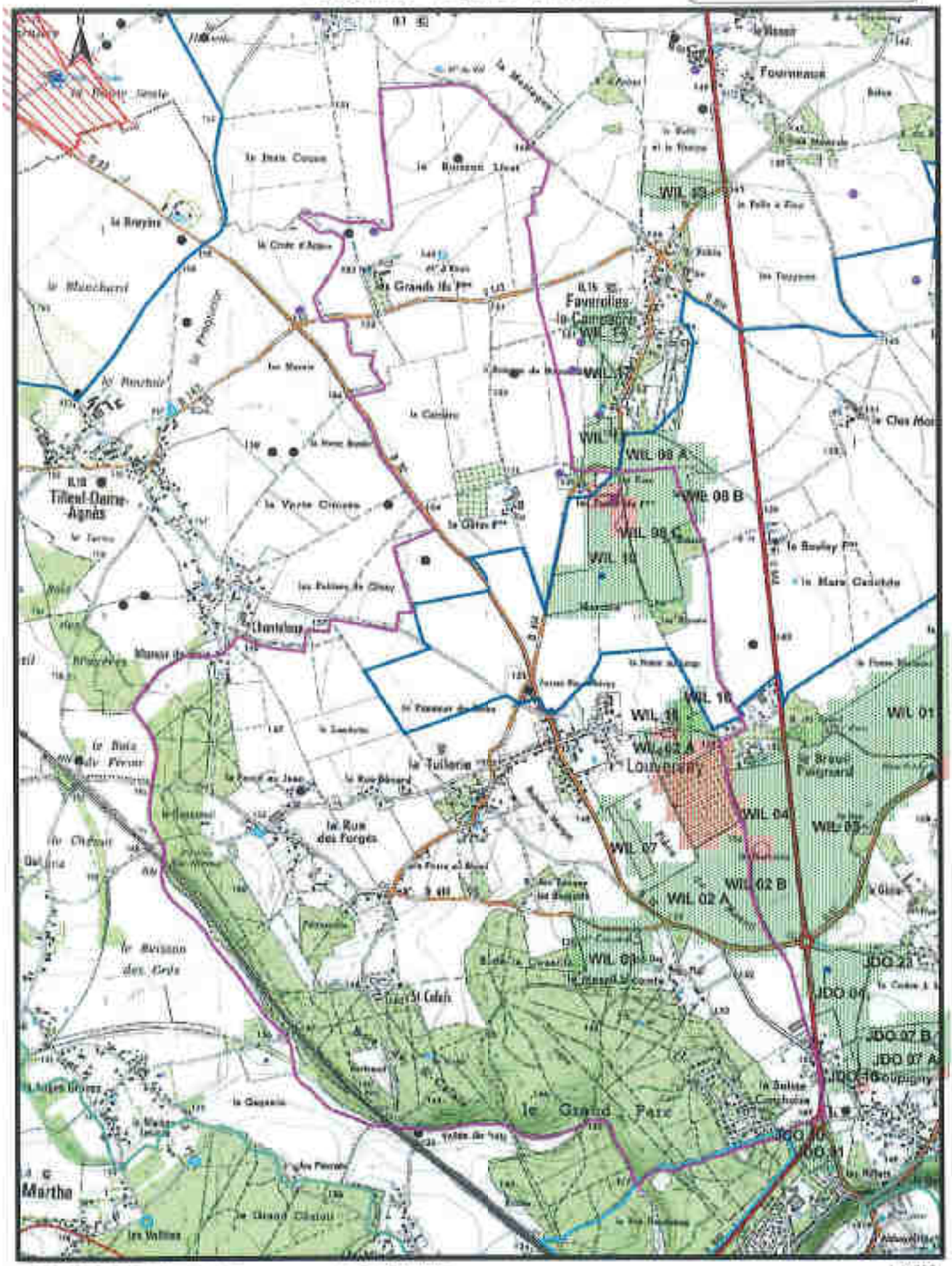

OLE/PS696/EUROPAC/Janvier2017 IgnScan25R2005 1:25000

SEDE VEOLIA

Carte d'aptitude du périmètre d'épandage EUROPAC - Papeterie de Rouen

MALLEVILLE-SUR-LE-BEC

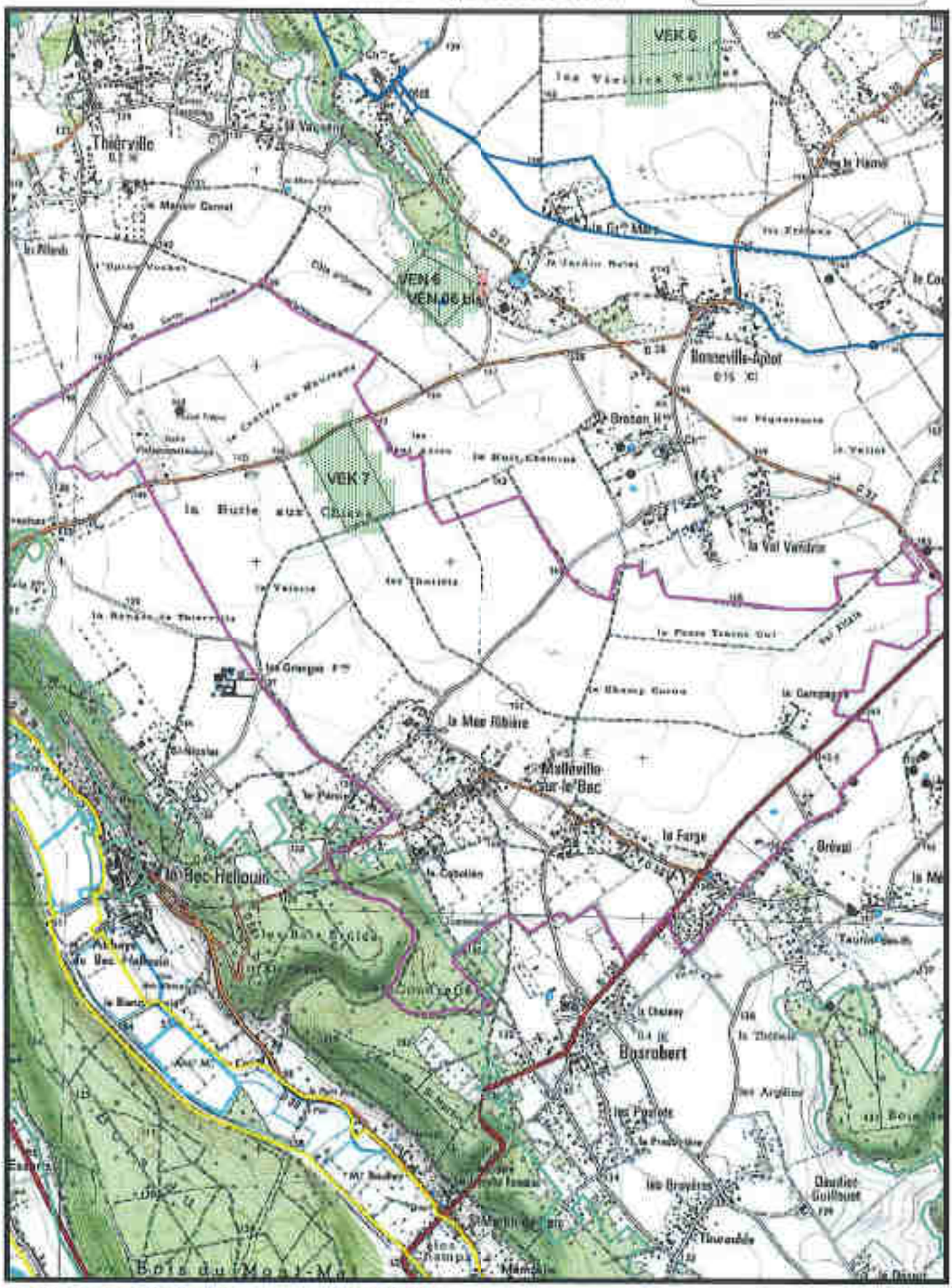

GLEIP5896/EUROPACJanMar2017 IgnScan25R2005 1:25000

SEDE VEOLIA

Carte d'aptitude du pérmètre d'épandage
EUROPAC - Papeterie de Rouen

MANNEVILLE-LA-RAOULT

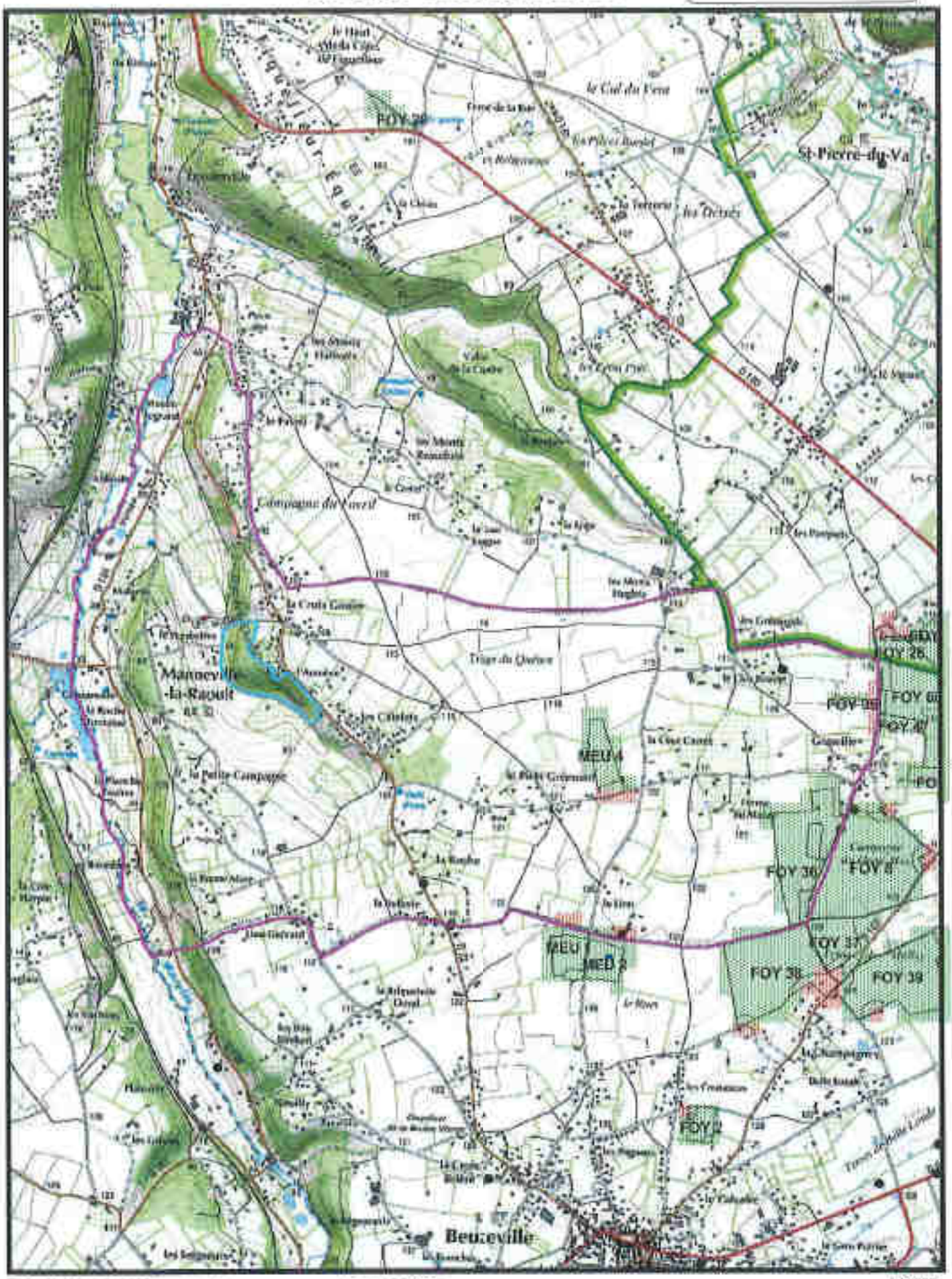

GLE/P5896/EUROPAC/Janvier2017 Ign5kan25R2005 1:25000

SEDE VEOLIA

Carte d'aptitude du périmètre d'épandage EUROPAC - Papeterie de Rouen

MANNEVILLE-SUR-RISLE

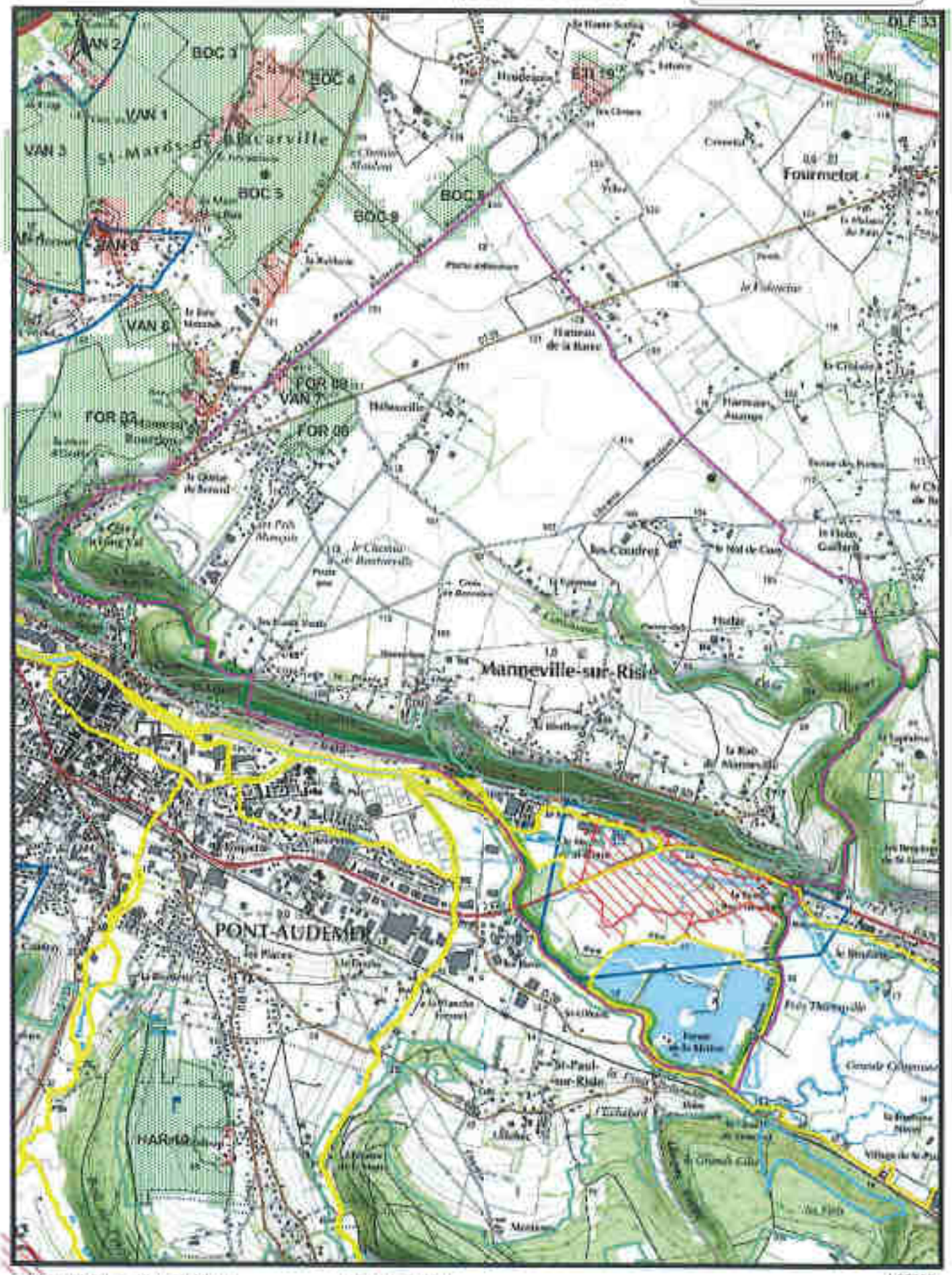

GLE/P5886/EUROPAC/Janvier2017 Ign5cant25R3005 1:25000

SEDE VEOLIA

Carte d'aptitude du périmètre d'épandage
EUROPAC - Papeterie de Rouen

MARCILLY-SUR-EURE

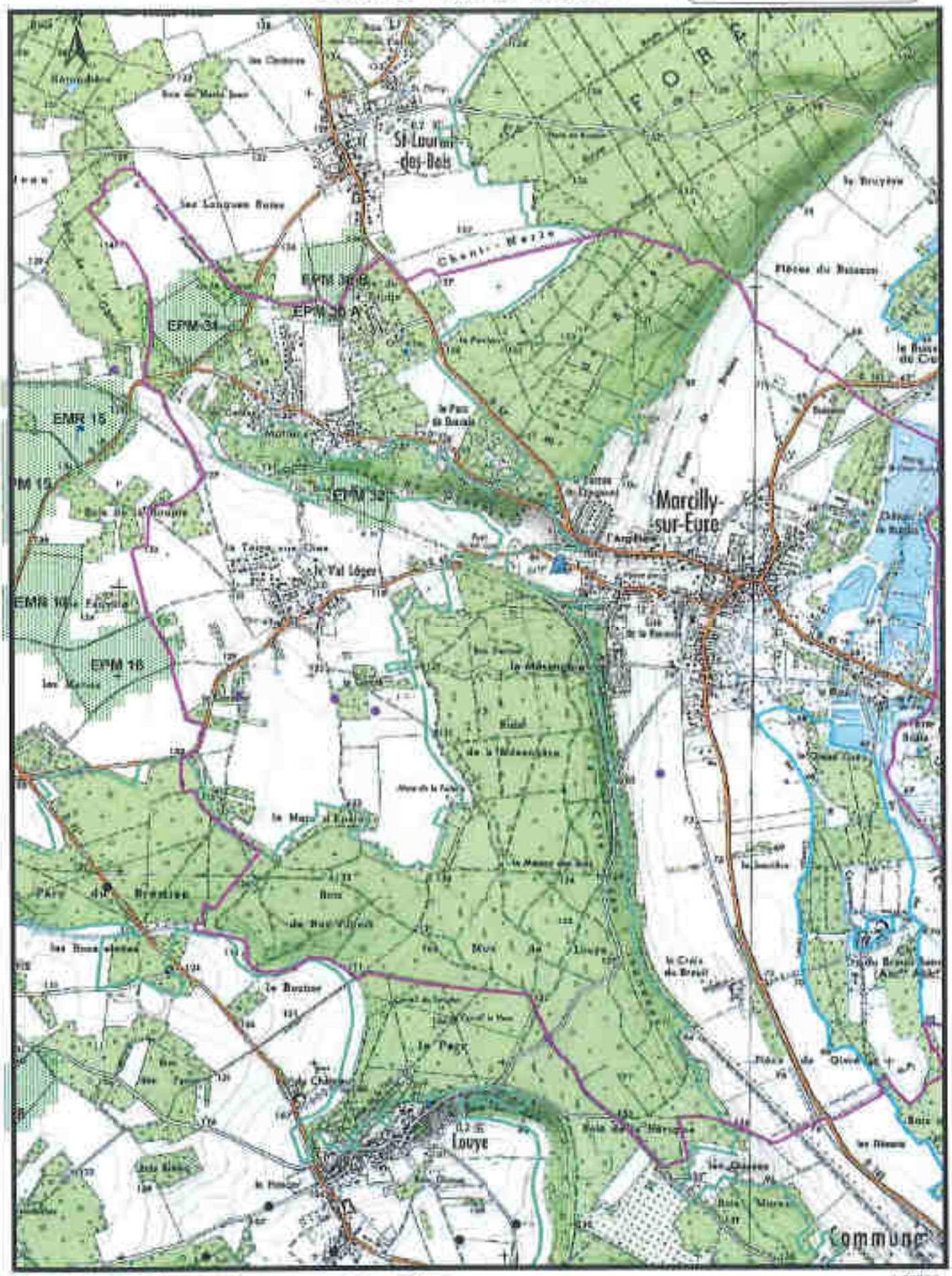

GLE/PS698/EUROPAC/Janvier2017 IgnScan25R2006 1:25000

SEDE VEOLIA

Carte d'aptitude du périmètre d'épandage EUROPAC - Papeterie de Rouen

MARTAGNY

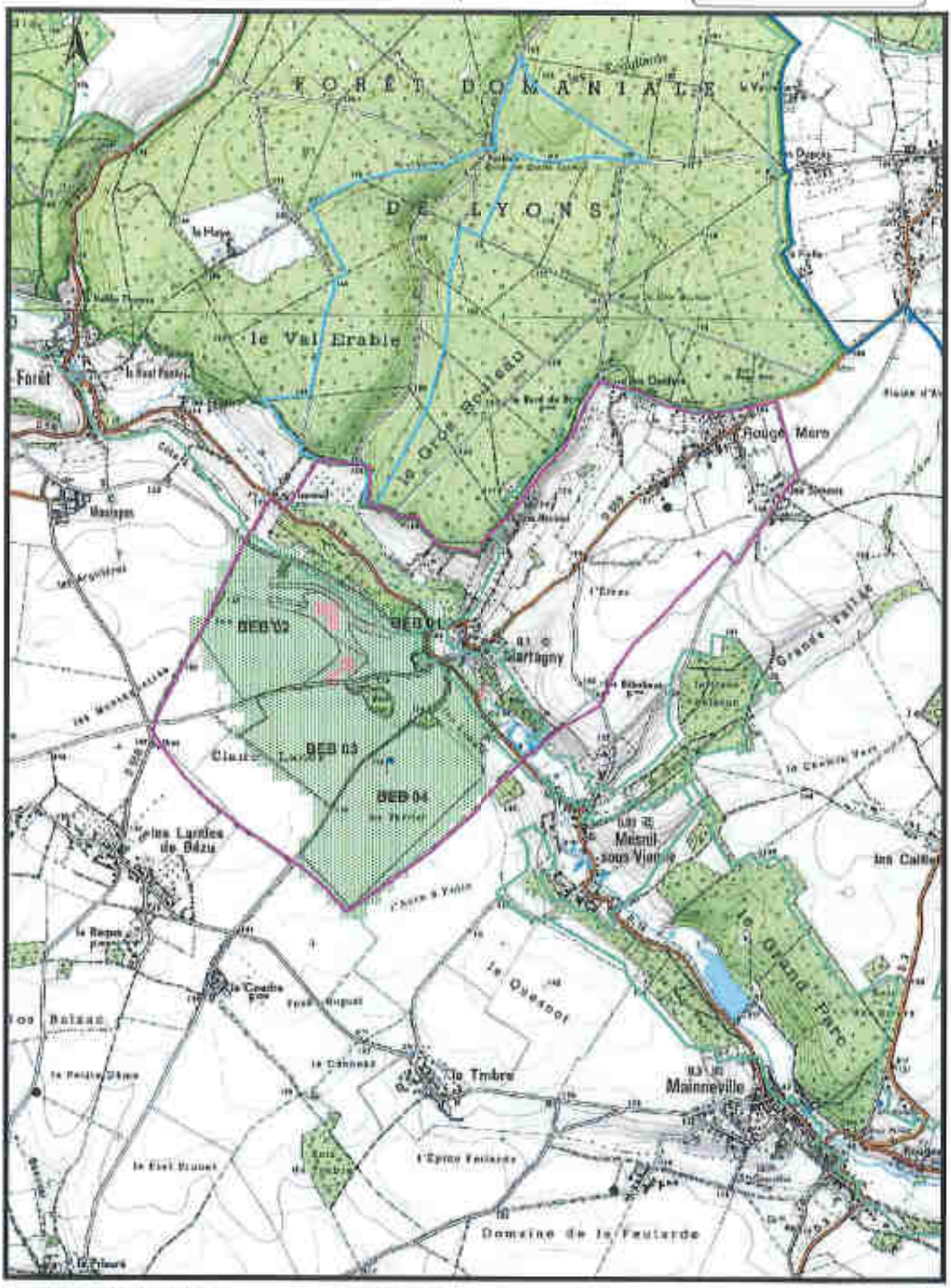

GLE/P5898/EUROPAC/Janvier2017 lgn5can25R2005 1:25000

SEDE VEOLIA

Carte d'aptitude du périmètre d'épandage
EUROPAC - Papeterie de Rouen

MARTAINVILLE

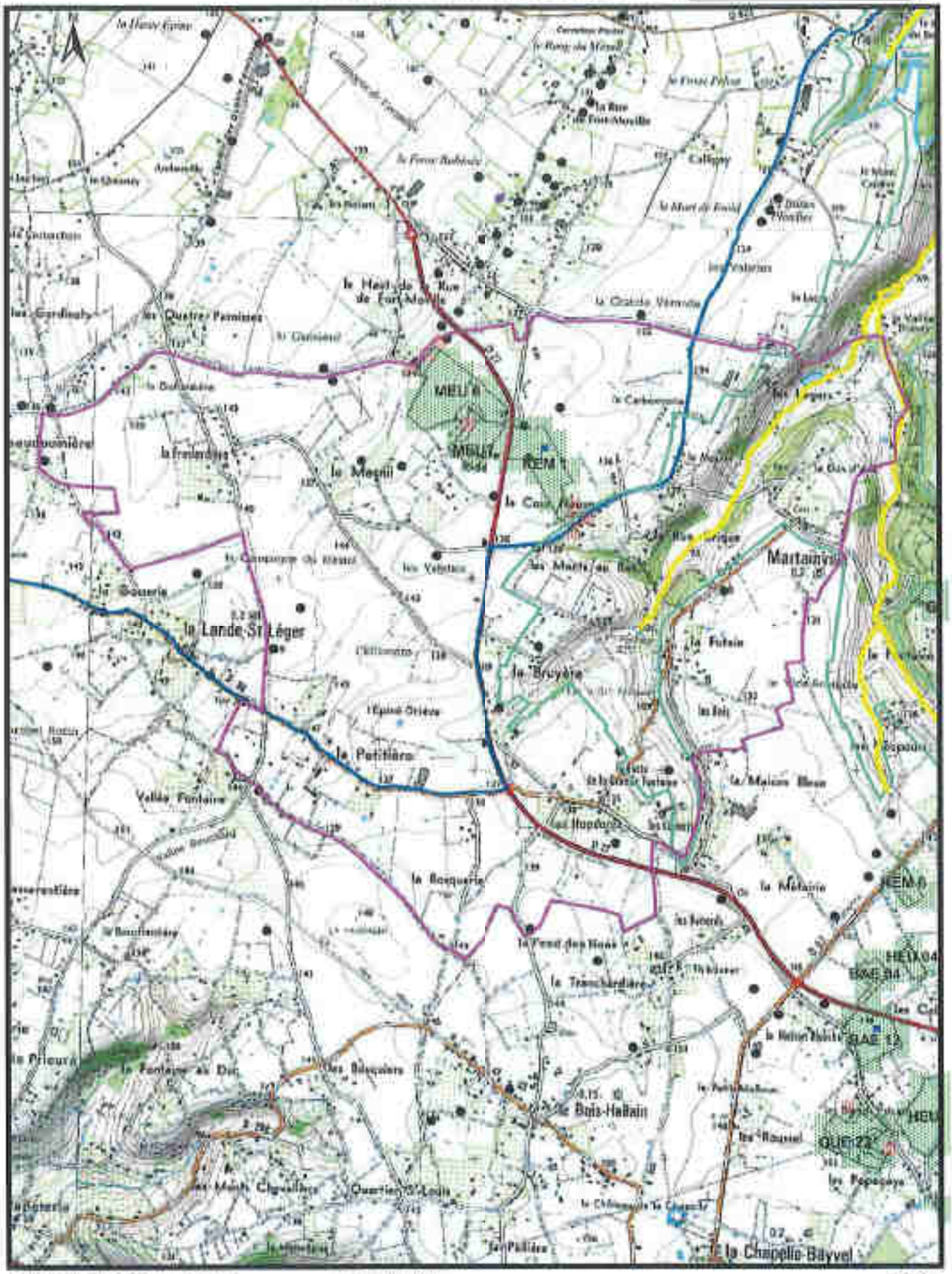

GLE/P6898/EUROPAC/Janvier2017 IgnScan25R2005 1:25000

SEDE VEOLIA

Carte d'aptitude du périmètre d'épandage EUROPAC - Papeterie de Rouen

MENESQUEVILLE

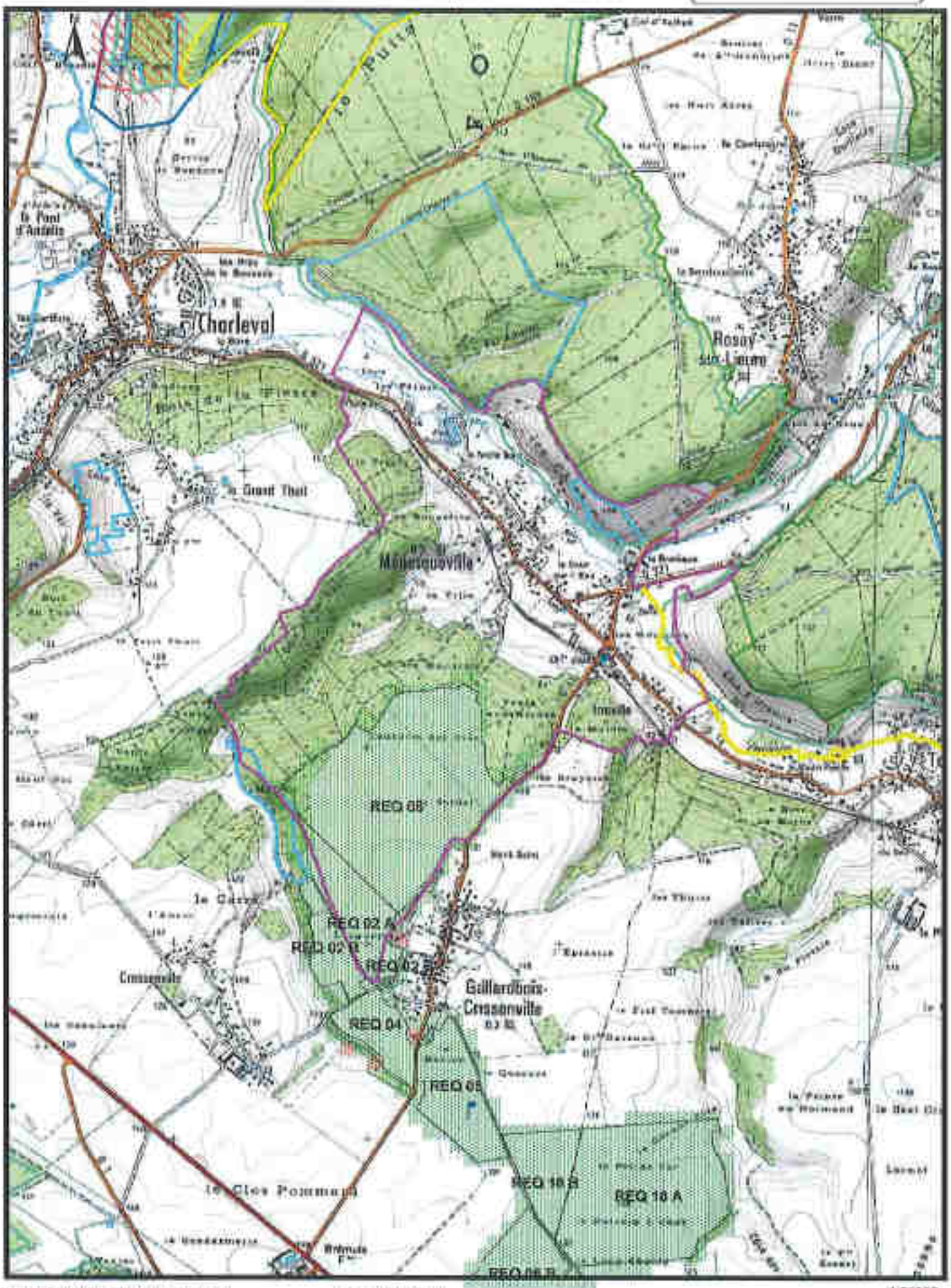

GLE/P5886/EUROPAC/Janvier2017 IgnScan25R2005 1:25000

SEDE VEOLIA

Carte d'aptitude du périmètre d'épandage
EUROPAC - Papeterie de Rouen

MESNILS-SUR-ITON 1/3

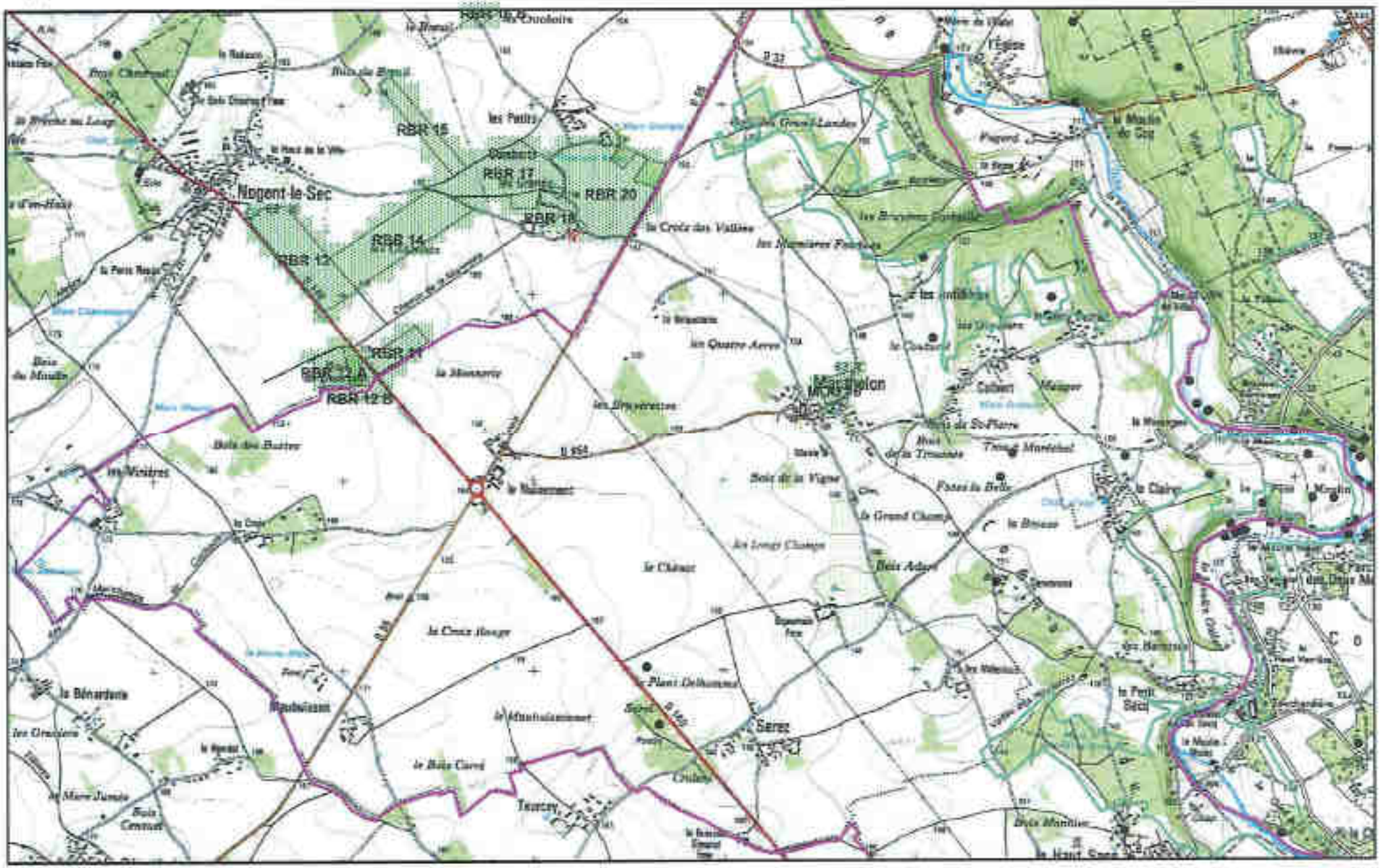

GLE/P5896/EUROPAC/Janvier2017 IgnScan25R2005 1:25000

SEDE VEOLIA

Carte d'aptitude du périmètre d'épandage
EUROPAC - Papeterie de Rouen

MESNILS-SUR-ITON 2/3

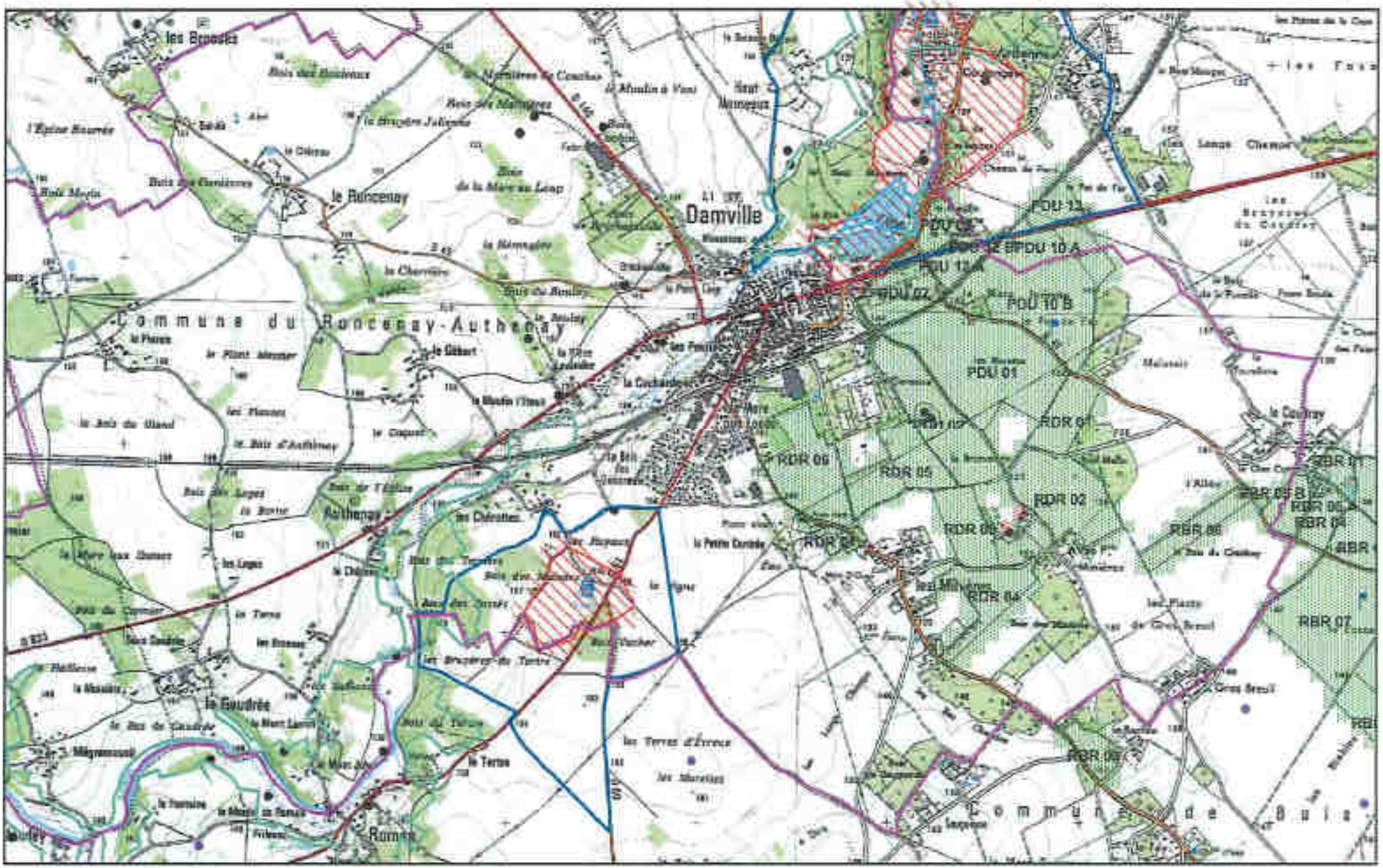

GLE/P6896/EUROPAC/Janvier2017 IgnScan25R2005 1:25000

SEDE VEOLIA

Carte d'aptitude du périmètre d'épandage
EUROPAC - Papeterie de Rouen

MESNILS-SUR-ITON 3/3

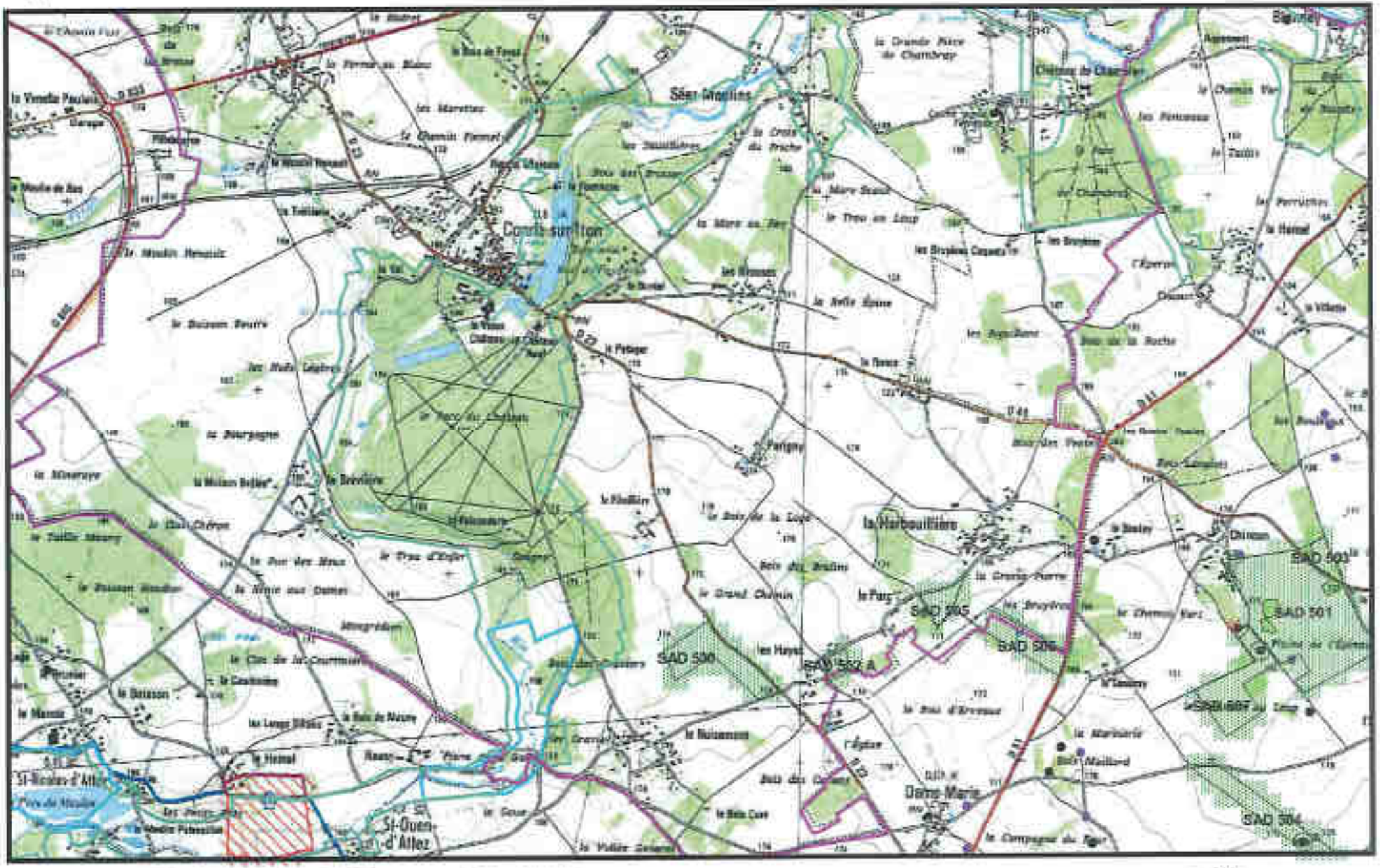

GLE/P5896/EUROPAC/Janvier2017 IgnScan25/R2005 1:25000

SEDE VEOLIA

Carte d'aptitude du périmètre d'épandage EUROPAC - Papeterie de Rouen

MESNIL-VERCLIVES

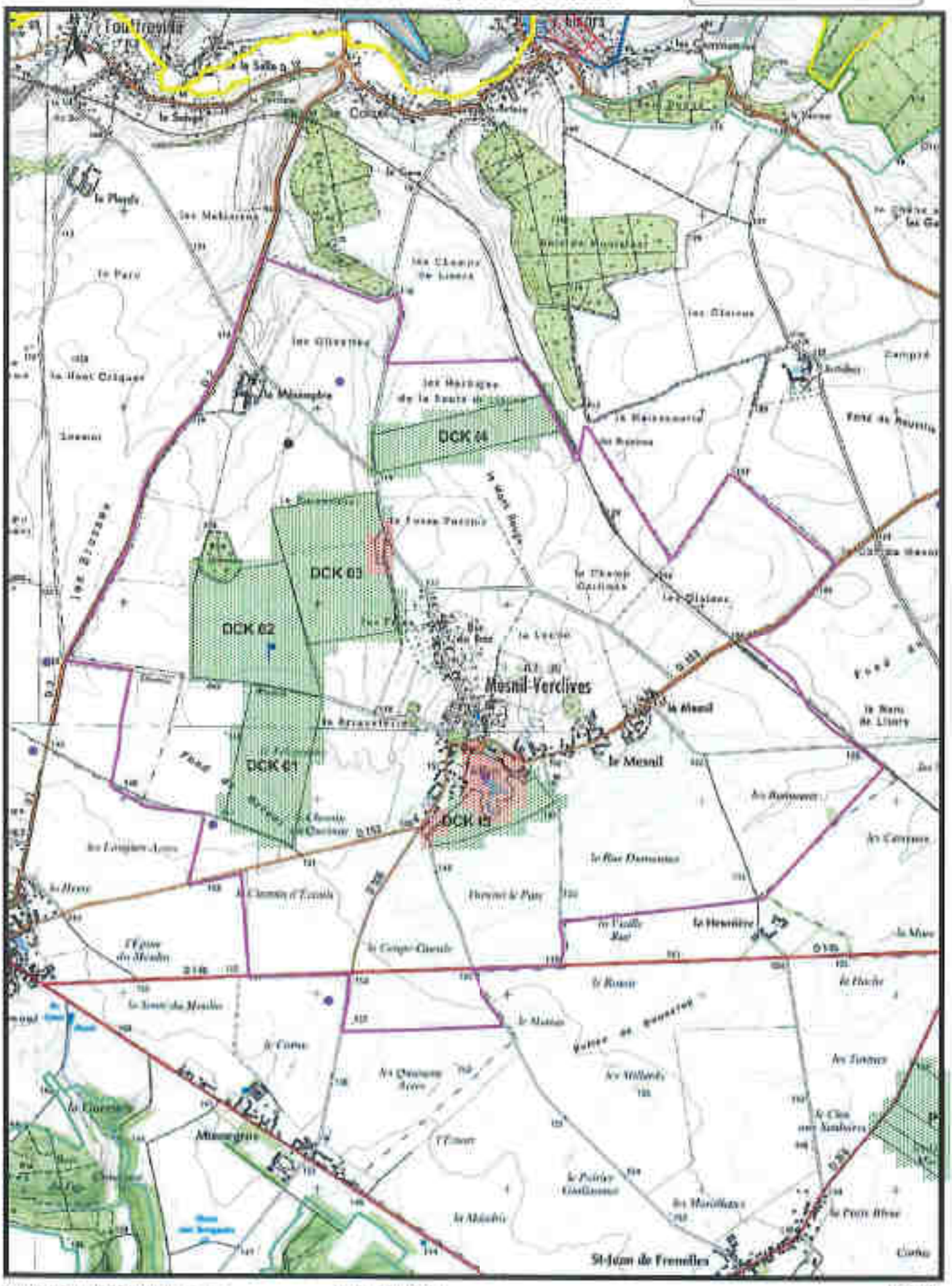

SEDE VEOLIA

Carte d'aptitude du périmètre d'épandage
EUROPAC - Papeterie de Rouen

MEZIERES-EN-VEXIN

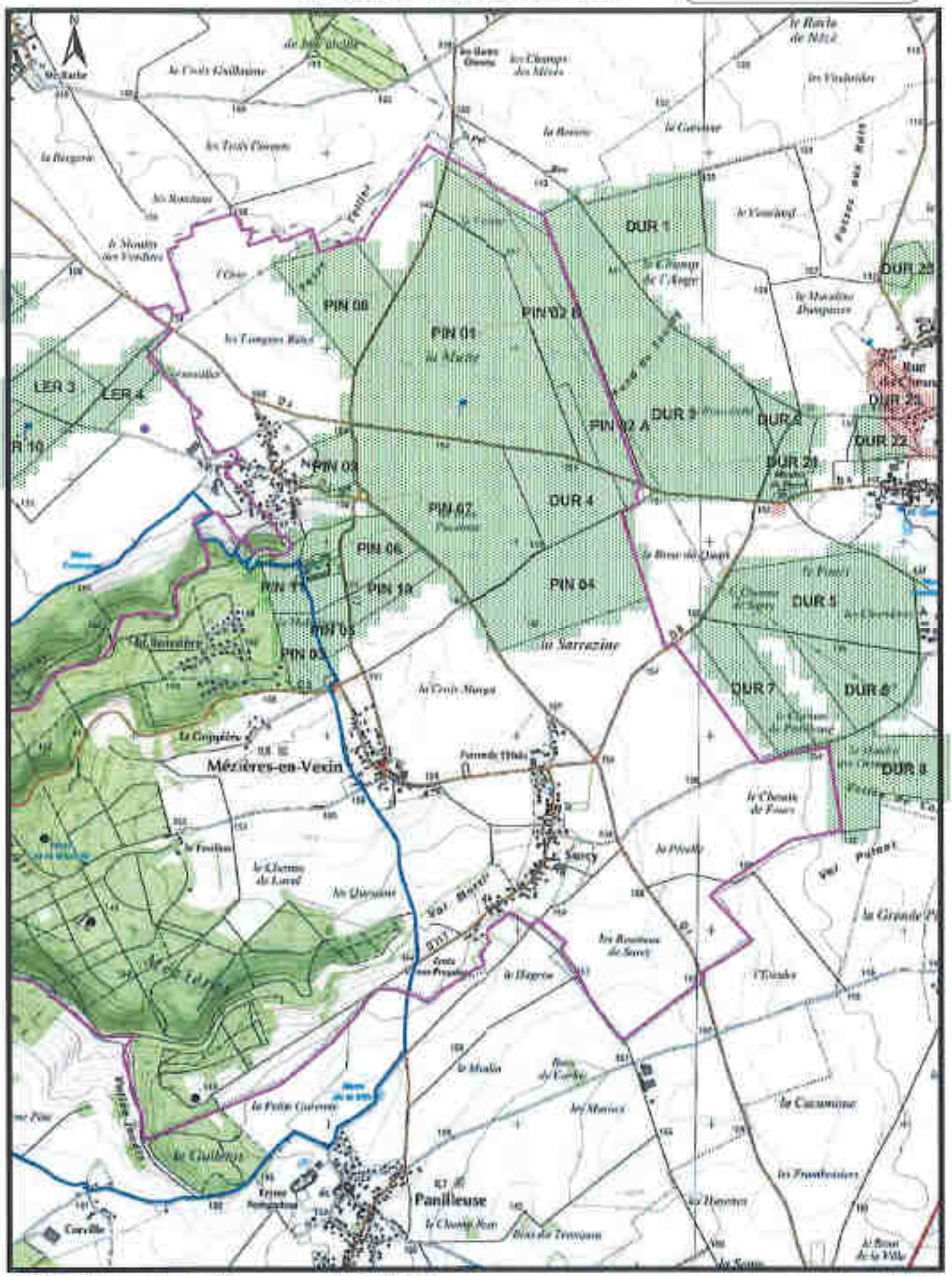

GLE/P5866/EUROPAC/Janvier2017 IgnScan25R3866 1:25000

SEDE VEOLIA

Carte d'aptitude du périmètre d'épandage EUROPAC - Papeterie de Rouen

MISEREY

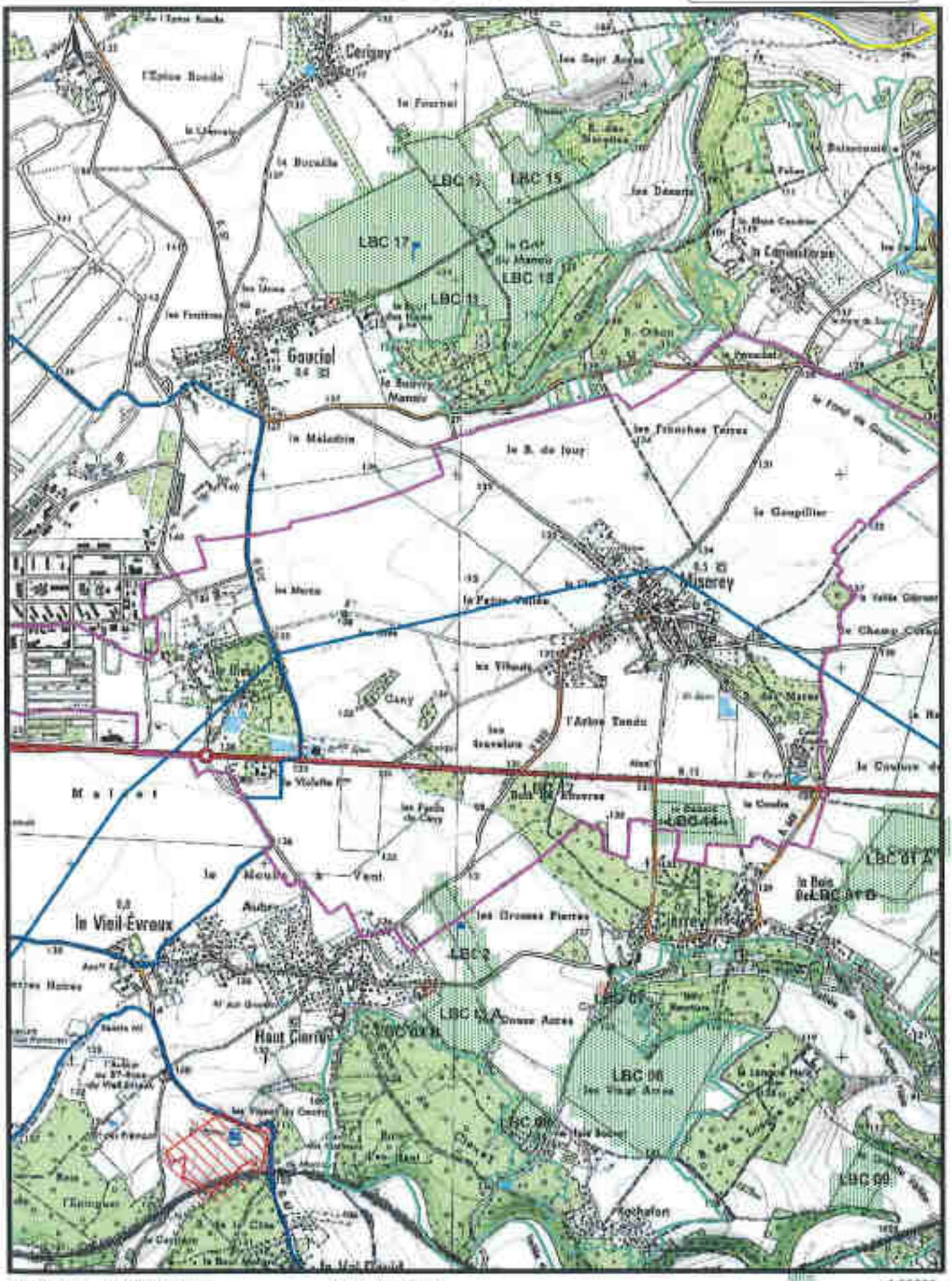

GLE/P5898/EUROPAC/Janvier2017 IgnScan25R2005 1:25000

SEDE VEOLIA

Carte d'aptitude du périmètre d'épandage
EUROPAC - Papeterie de Rouen

MORAINVILLE-JOUVEAUX

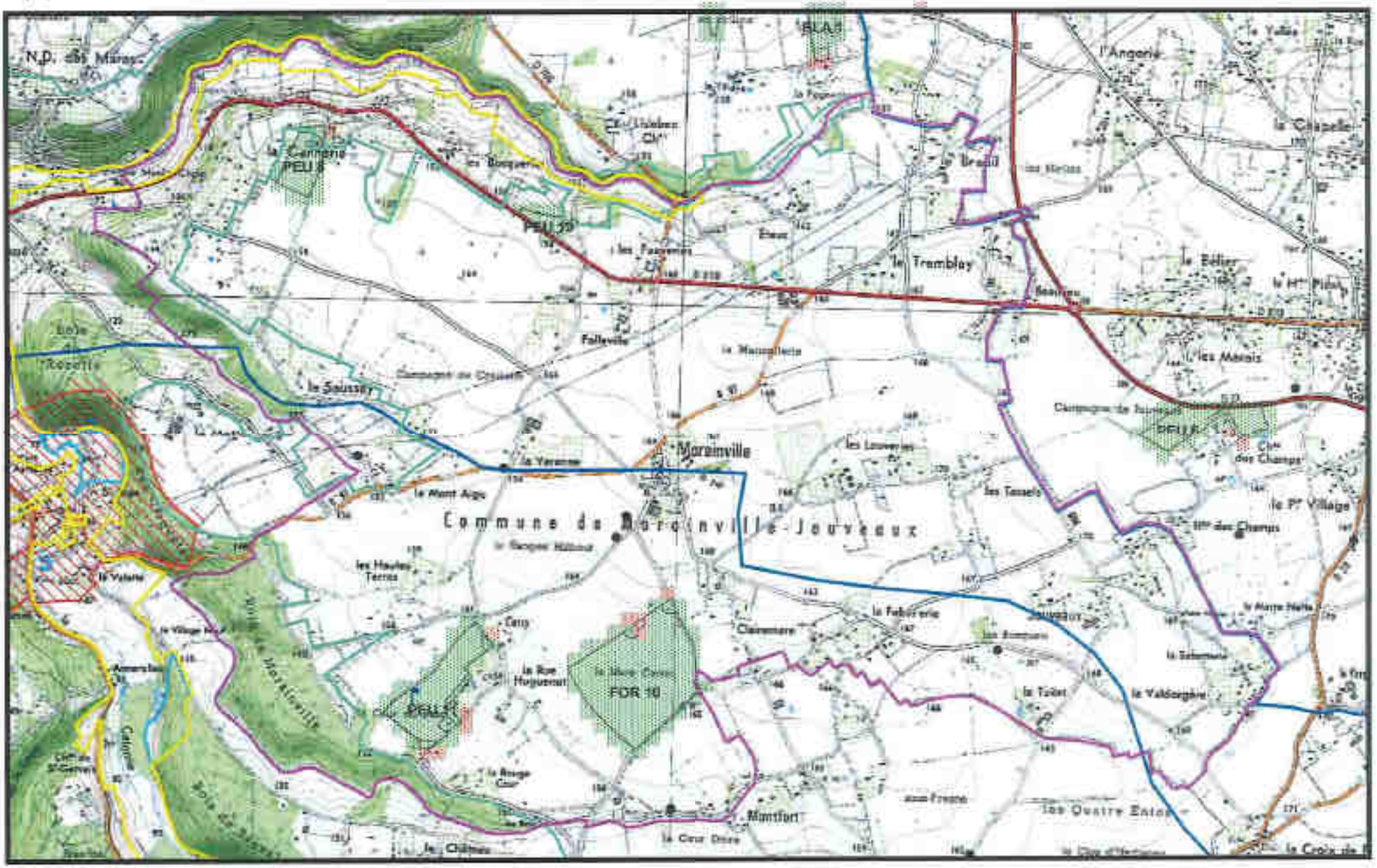

GLE/P5896/EUROPAC/Janvier2017 IgnScan25R/2005 1:25000

SEDE VEOLIA

Carte d'aptitude du périmètre d'épandage
EUROPAC - Papeterie de Rouen

MUIDS

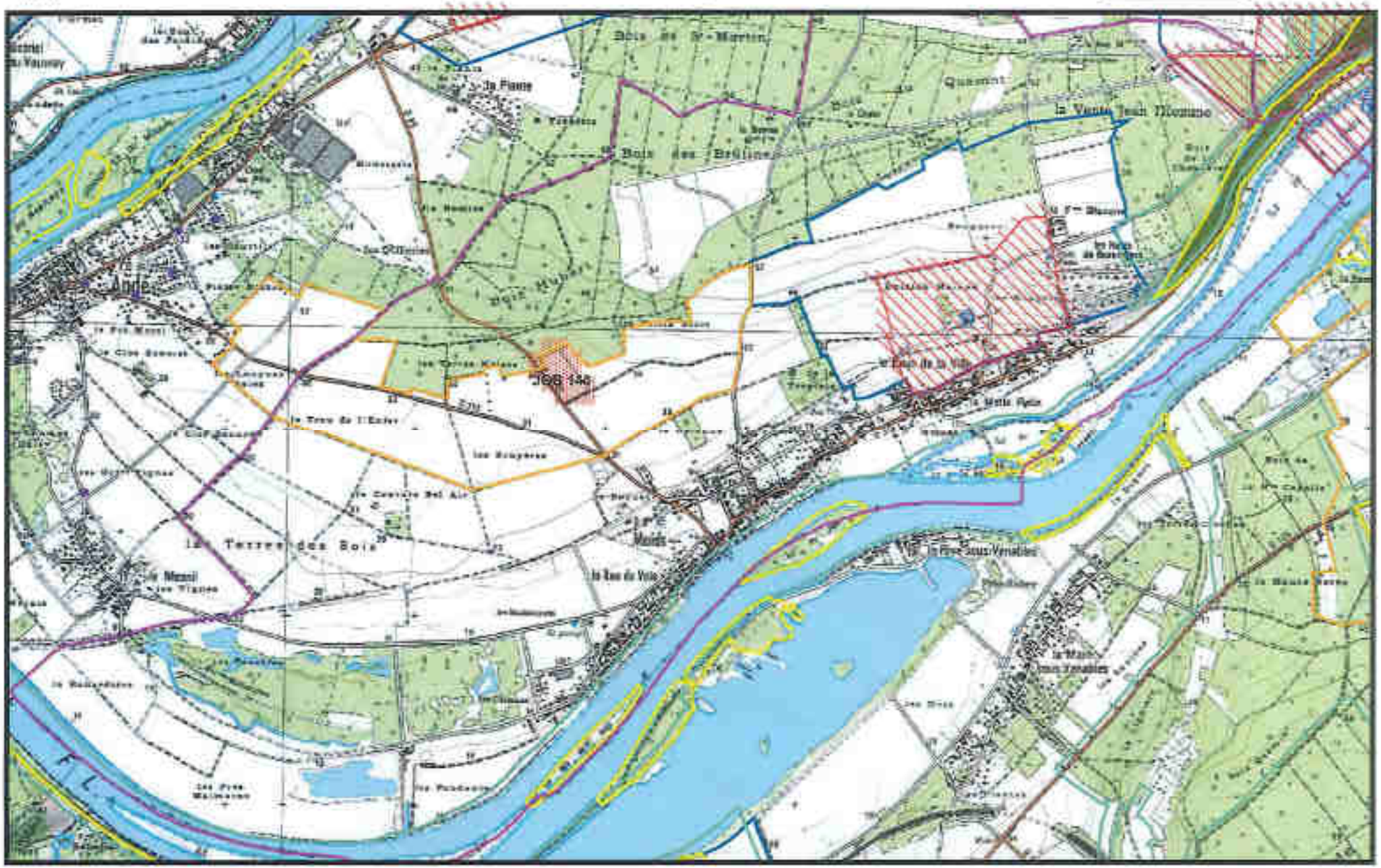

GLE/PS896/EUROPAC/Janvier2017 IgnScan25R2005 1:25000

SEDE VEOLIA

Carte d'aptitude du pérmètre d'épandage
EUROPAC - Papeterie de Rouen

NOARDS

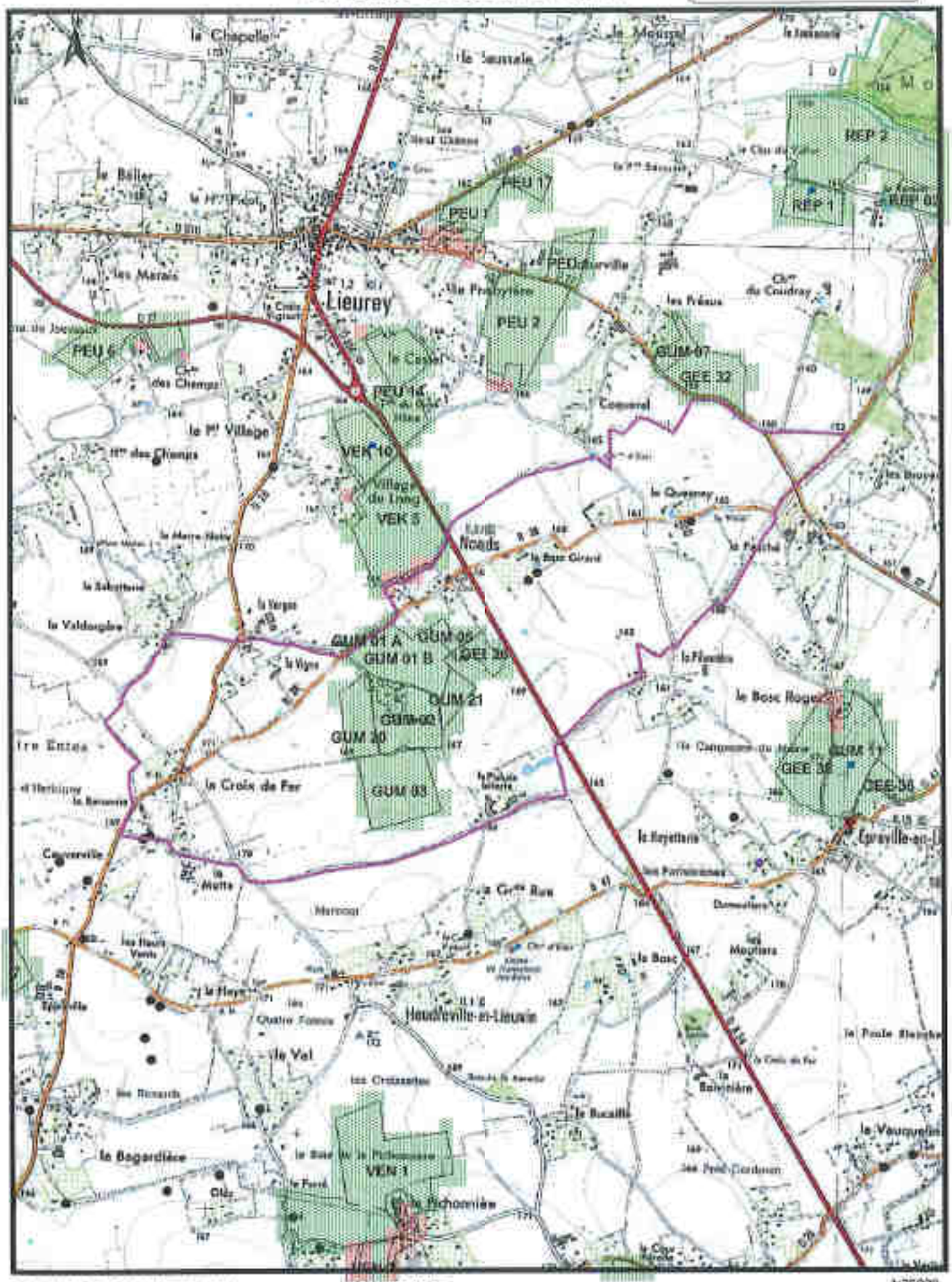

GLE/P5886/EUROPAC/Janvier2017 IgnScan25R2006 1:25000

SEDE VEOLIA

Carte d'aptitude du périmètre d'épandage
EUROPAC - Papeterie de Rouen

NOGENT-LE-SEC

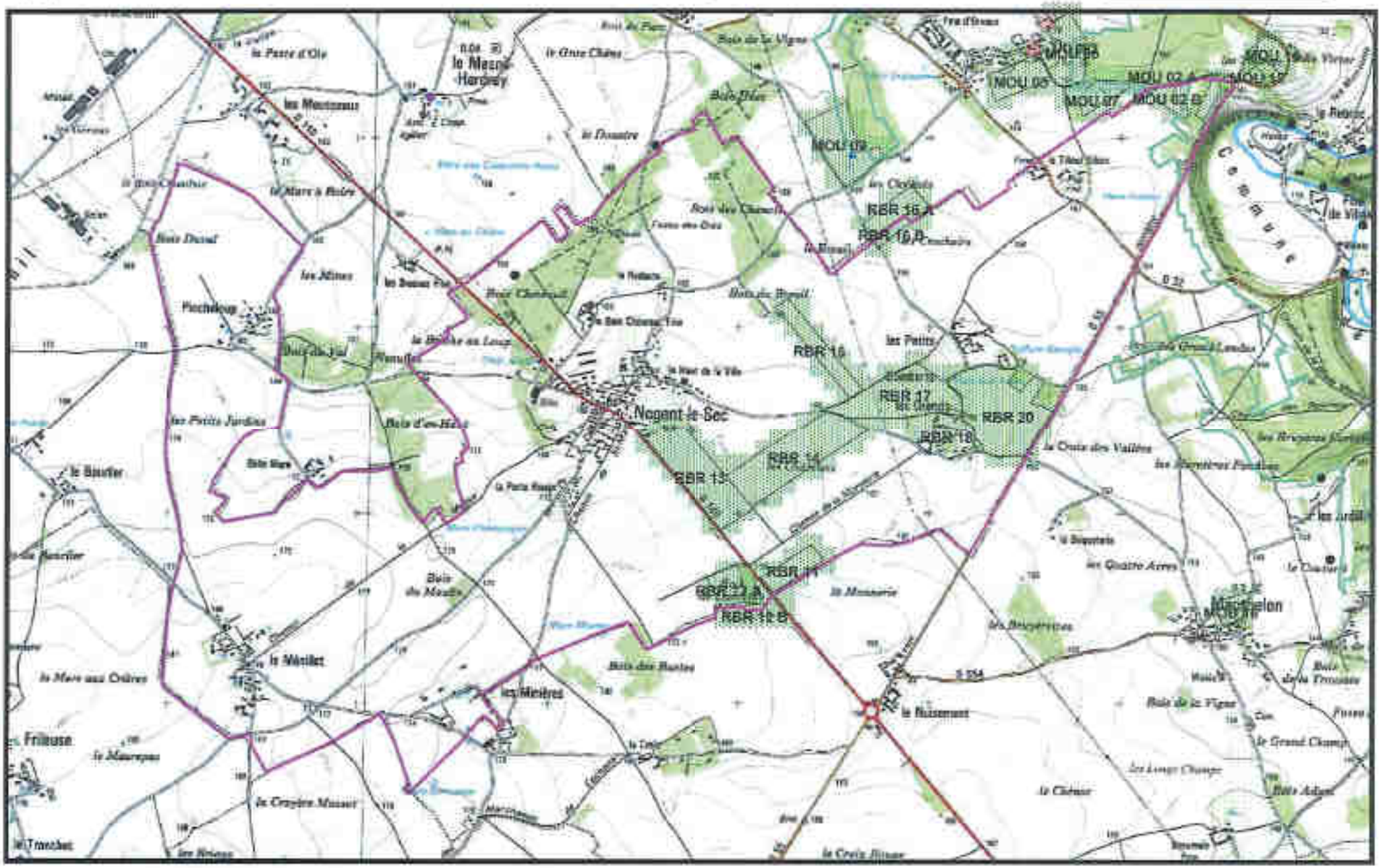

GLE/P5896/EUROPAC/Janvier2017 IgnScan25R2006 1:25000

SEDE VEOLIA

Carte d'aptitude du périmètre d'épandage
EUROPAC - Papeterie de Rouen

NOJEON-EN-VEXIN

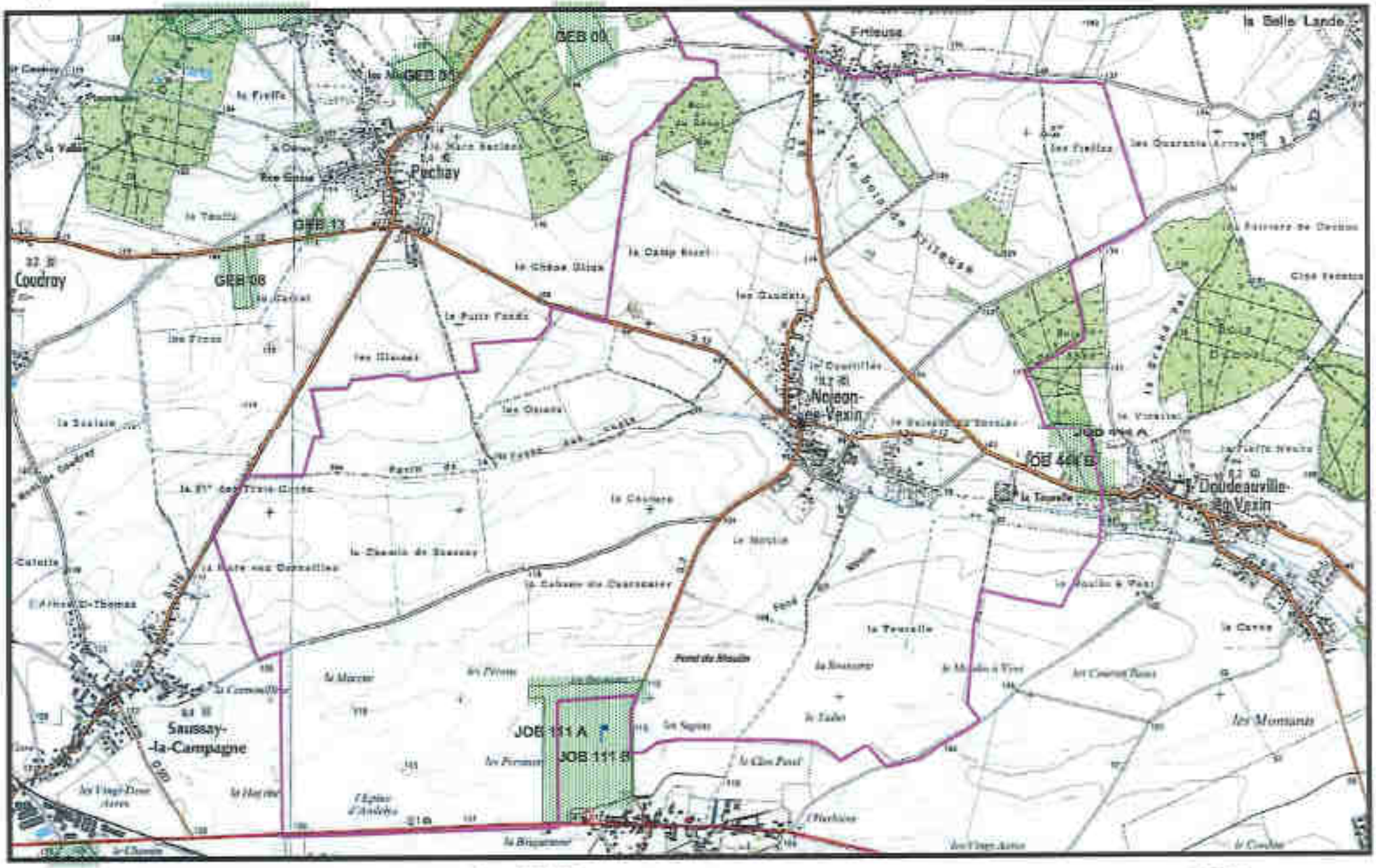

GLE/P5896/EUROPAC/Janvier2017 IgnScan25R2006 1:25000

SEDE VEOLIA

Carte d'aptitude du périmètre d'épandage
EUROPAC - Papeterie de Rouen

NOTRE DAME DE L'ISLE

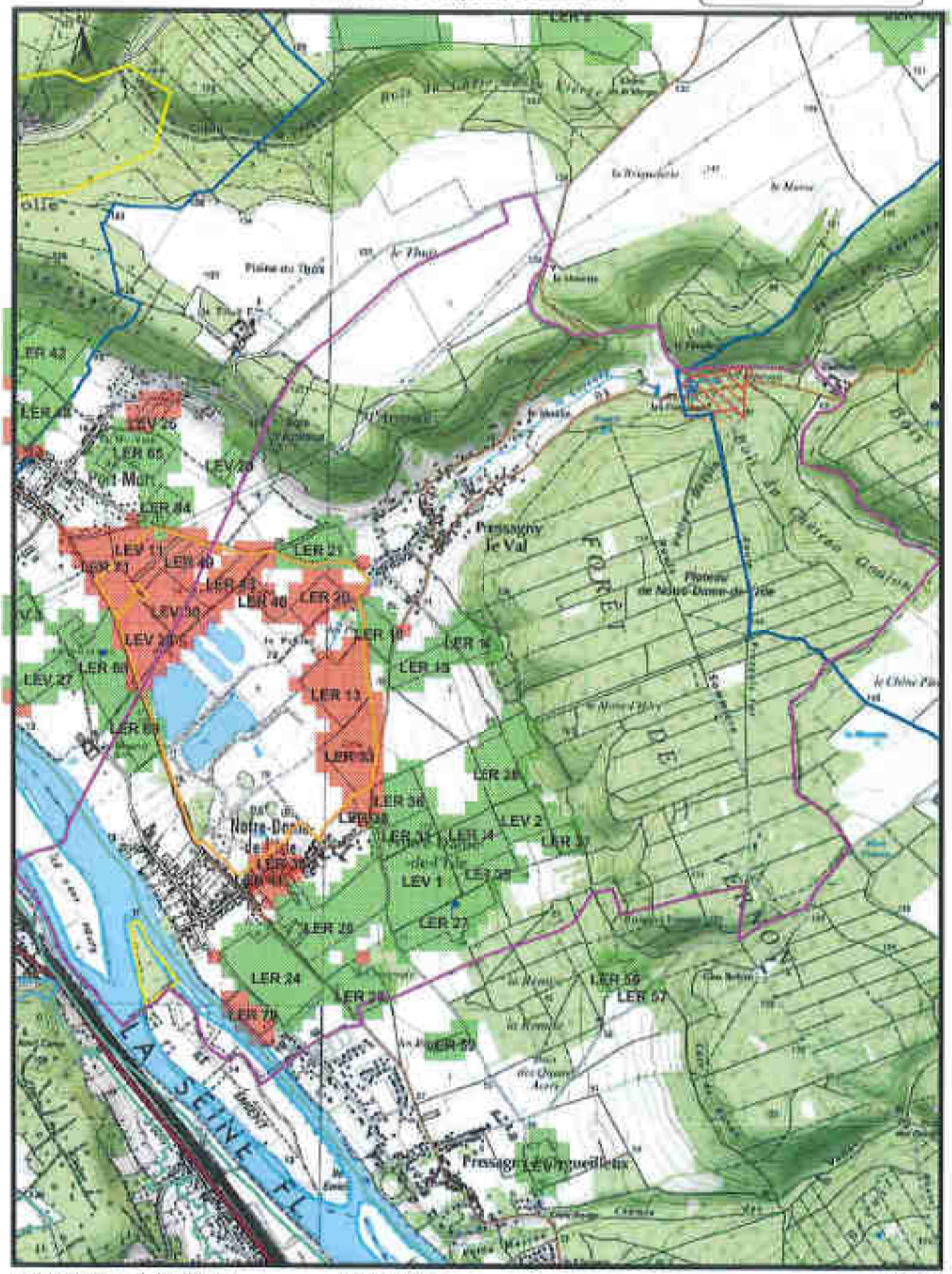

GLEAP5896/EUROPAC/Janvier2017 IgnRouen25R2006 1:25000

SEDE VEOLIA

Carte d'aptitude du périmètre d'épandage
EUROPAC - Papeterie de Rouen

ORVAUX

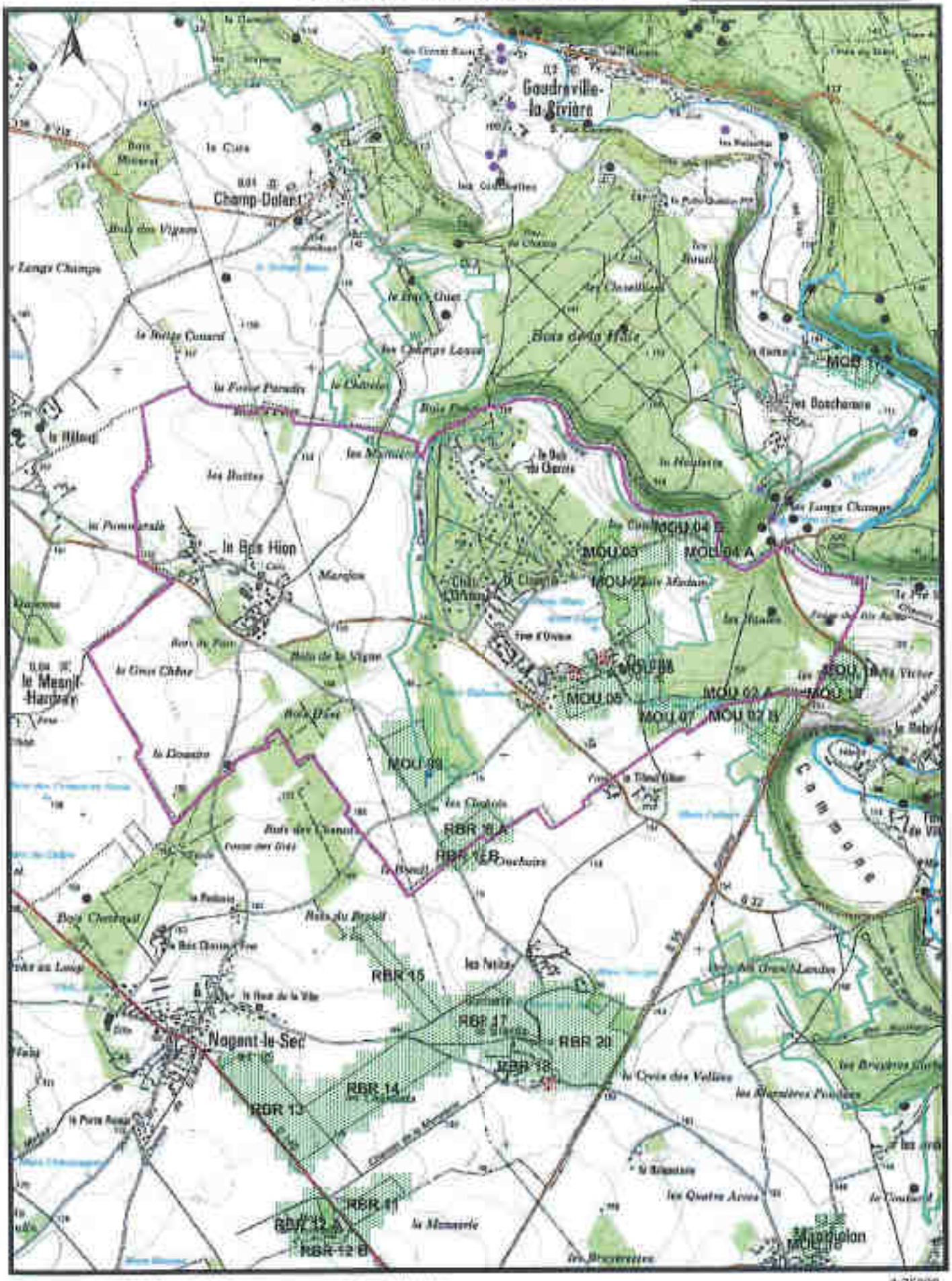

GLE/P5896/EUROPAC/Janvier2017 IgnScan25R2006 1:25000

SEDE VEOLIA

Carte d'aptitude du périmètre d'épandage EUROPAC - Papeterie de Rouen

PIENCOURT

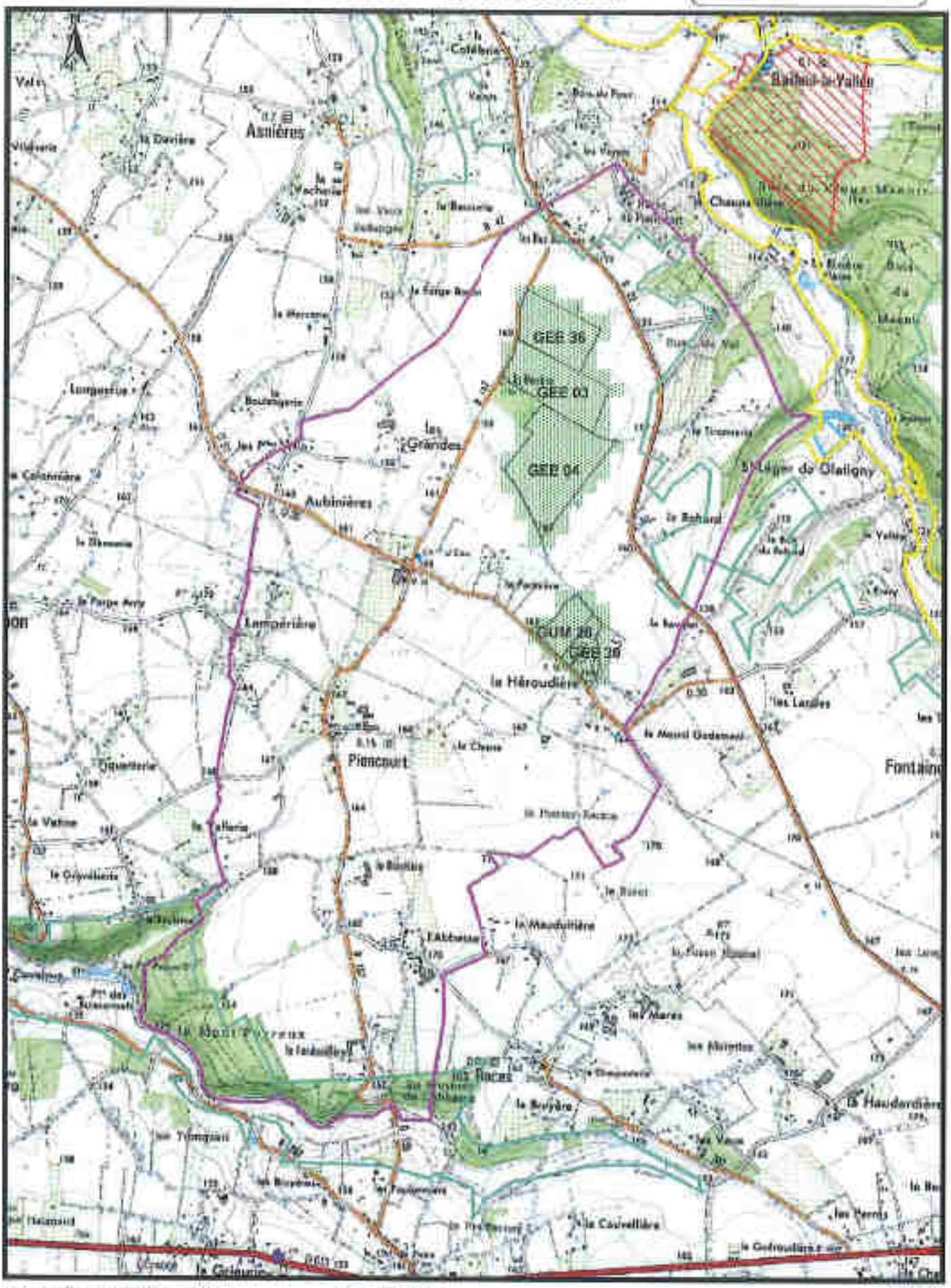

GLE/P5896/EUROPAC/Janvier2017 IgnScan25RG2005 1:25000

SGDE VEOLIA

Carte d'aptitude du périmètre d'épandage EUROPAC - Papeterie de Rouen

PITRES

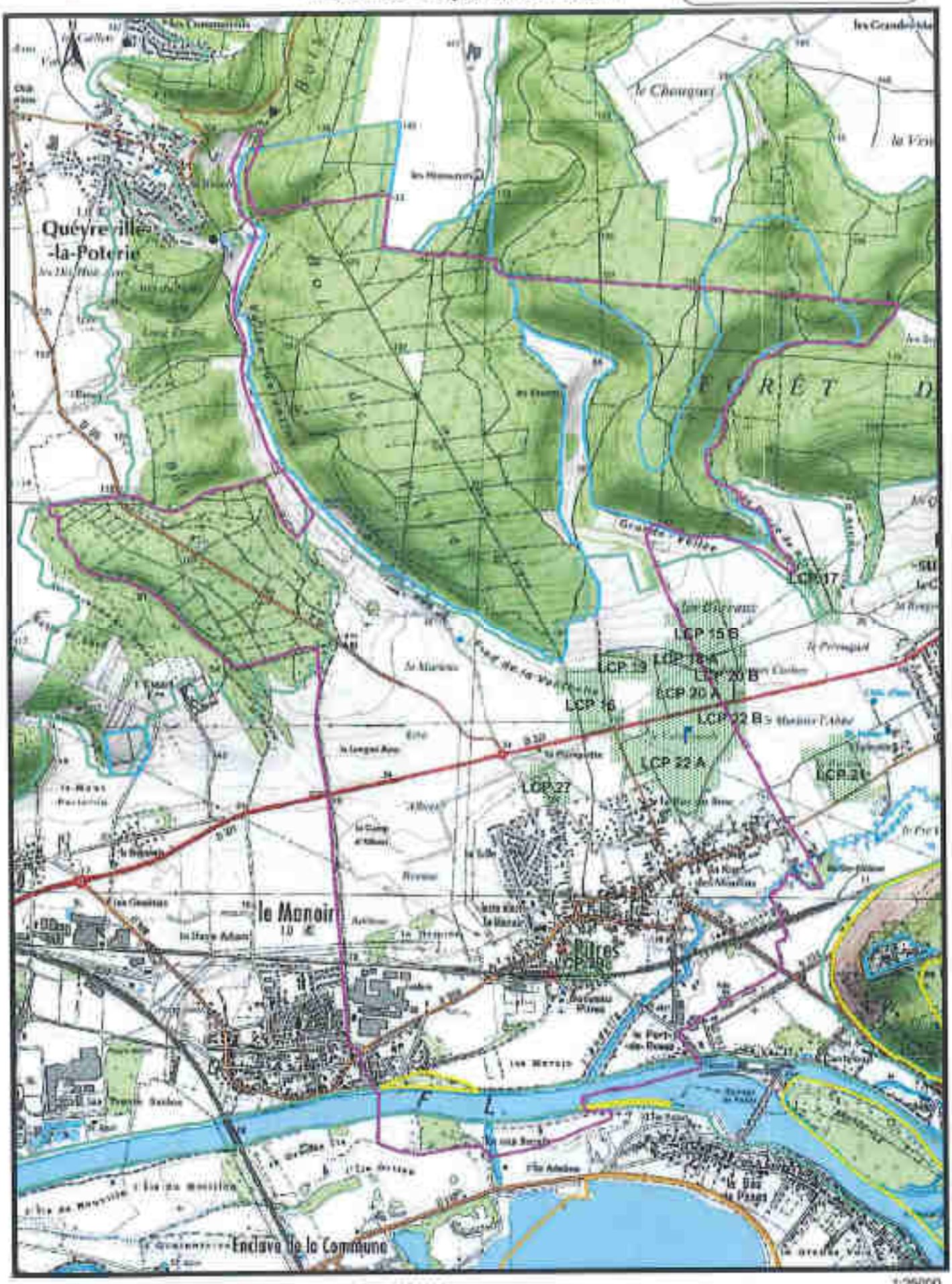

GLE/PS896/EUROPAC/Janvier2017 IgnScan25R2005 1:25000

SEDE VEOLIA

Carte d'aptitude du périmètre d'épandage
EUROPAC - Papeterie de Rouen

PLAINVILLE

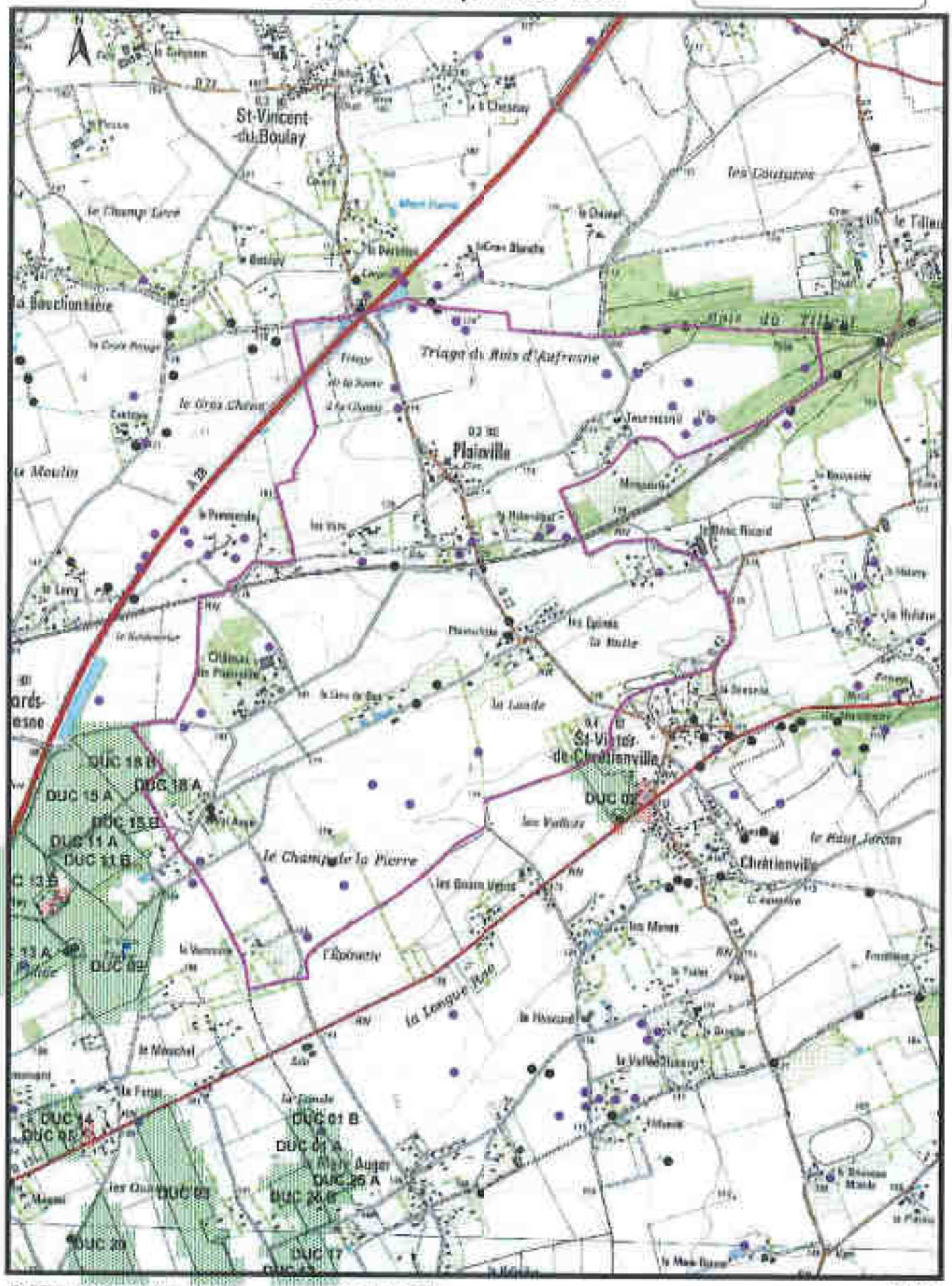

GLEP5886/EUROPAC/Janvier2017 IgnScan25R2005 1:25000

SEDE VEOLIA

Carte d'aptitude du périmètre d'épandage EUROPAC - Papeterie de Rouen

PORT-MORT

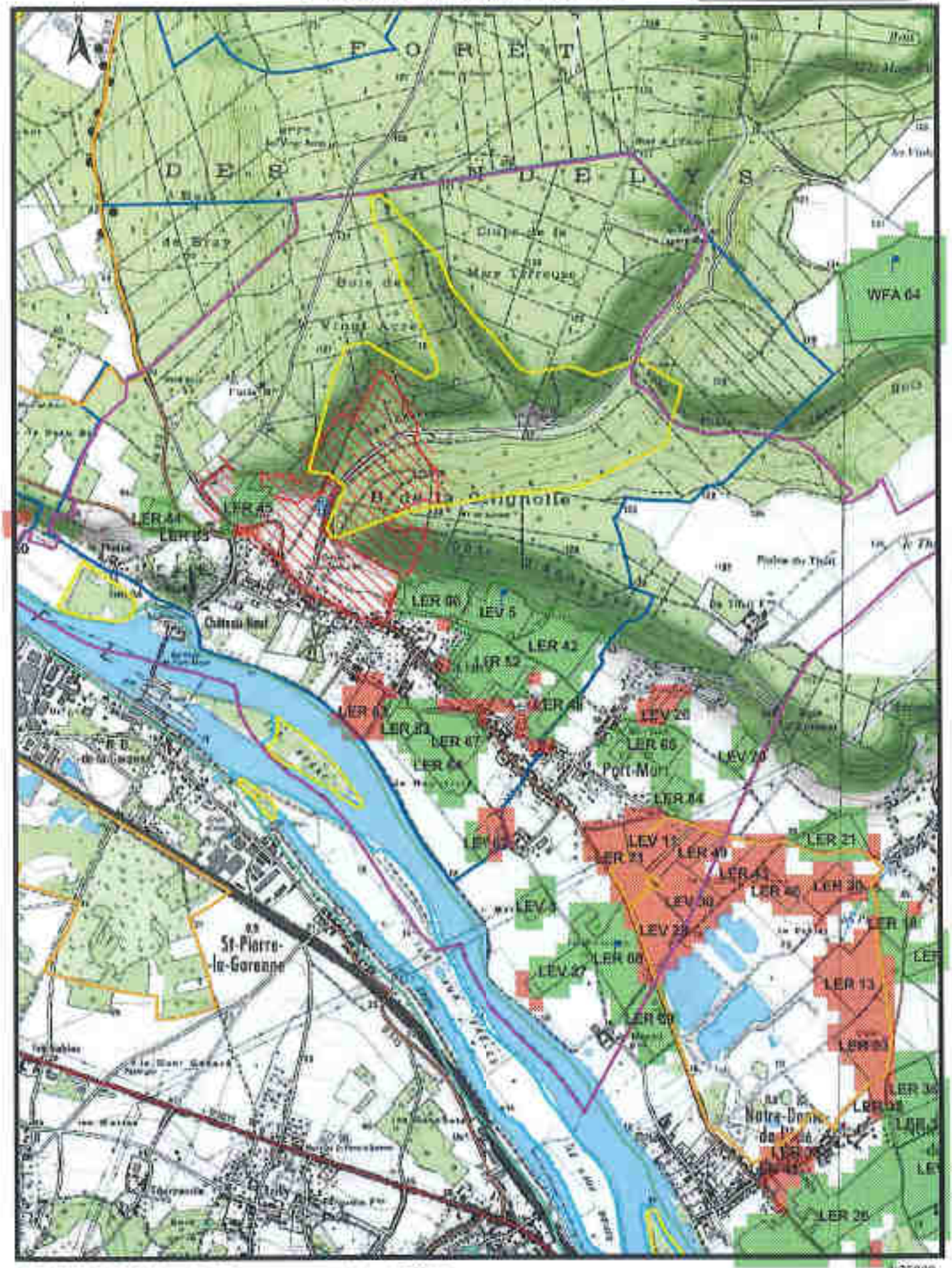

GLE/P5866/EUROPAC/Janvier/2017 IgnScan25R2005 1:25000

SEDE VEOLIA

Carte d'aptitude du périmètre d'épandage EUROPAC - Papeterie de Rouen

PRESSAGNY-L'ORGUEILLEUX

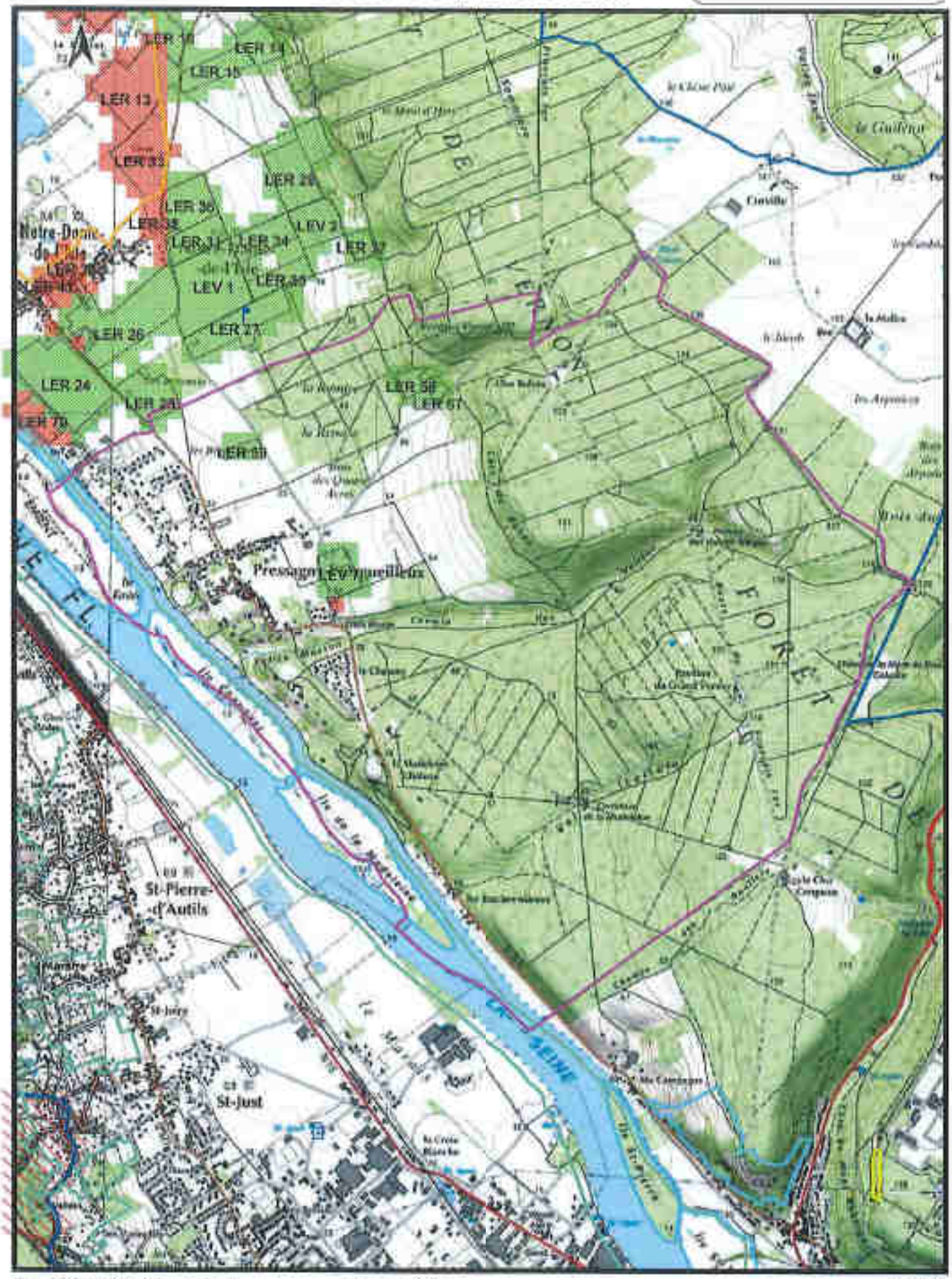
LER 10
LER 14
LER 15
LER 13
LER 33
LER 28
LER 36
LER 35
LER 31
LER 34
LEV 2
LER 32
LEV 1
LER 30
LER 27
LER 26
LER 24
LER 25
LER 70
LER 58
LER 61
LER 60
Notre-Dame-de-l'Isle
Pressagny-L'Orgueilleux
St-Pierre-d'Autils
St-Just
Civille
la Malice
le Coulivrat
la Seine
la Rivière
la Chaussée
la Chapelle
la Chaumière
la Croix Blanche
la Ferme
la Ferme du Grand Verdier
la Chapelle Villette
la Chapelle de la Chaumière
la Chapelle Campagne
la Croix Blanche
les Argonnes
la Chaussée
la Rivière
la Ferme
la Chapelle
la Chaumière
la Croix Blanche
la Ferme
la Chapelle Campagne
la Chapelle Villette
la Ferme du Grand Verdier
la Chaumière
la Chapelle de la Chaumière
la Chapelle Campagne
la Croix Blanche
la Ferme

SEDE VEOLIA

Carte d'aptitude du périmètre d'épandage EUROPAC - Papeterie de Rouen

PUCHAY

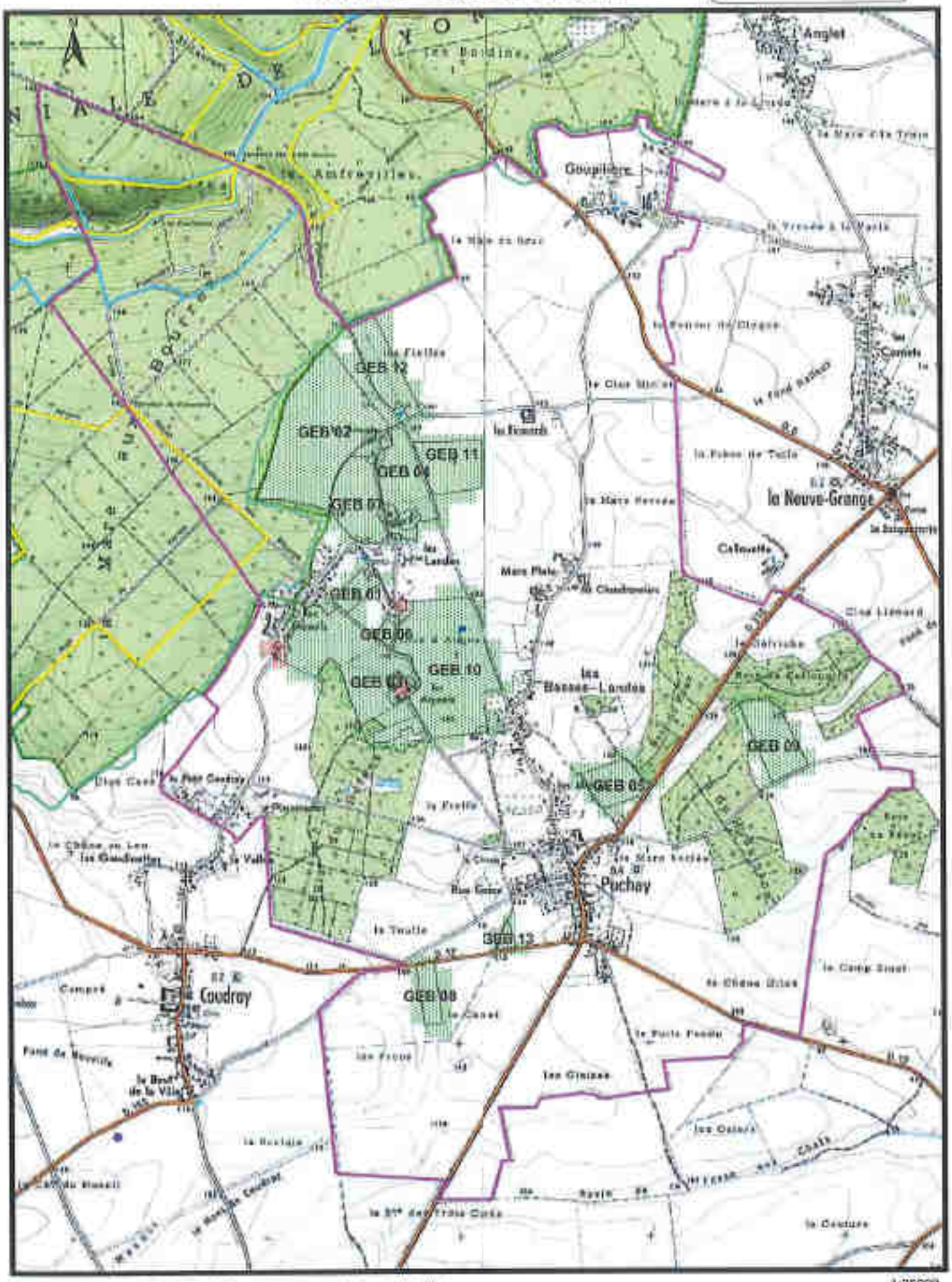

GILE/P5836/EUROPAC/Janvier2017 IgnScan25R2005 1:25000

SEDE VEOLIA

Carte d'aptitude du périmètre d'épandage
EUROPAC - Papeterie de Rouen

QUITTEBEUF

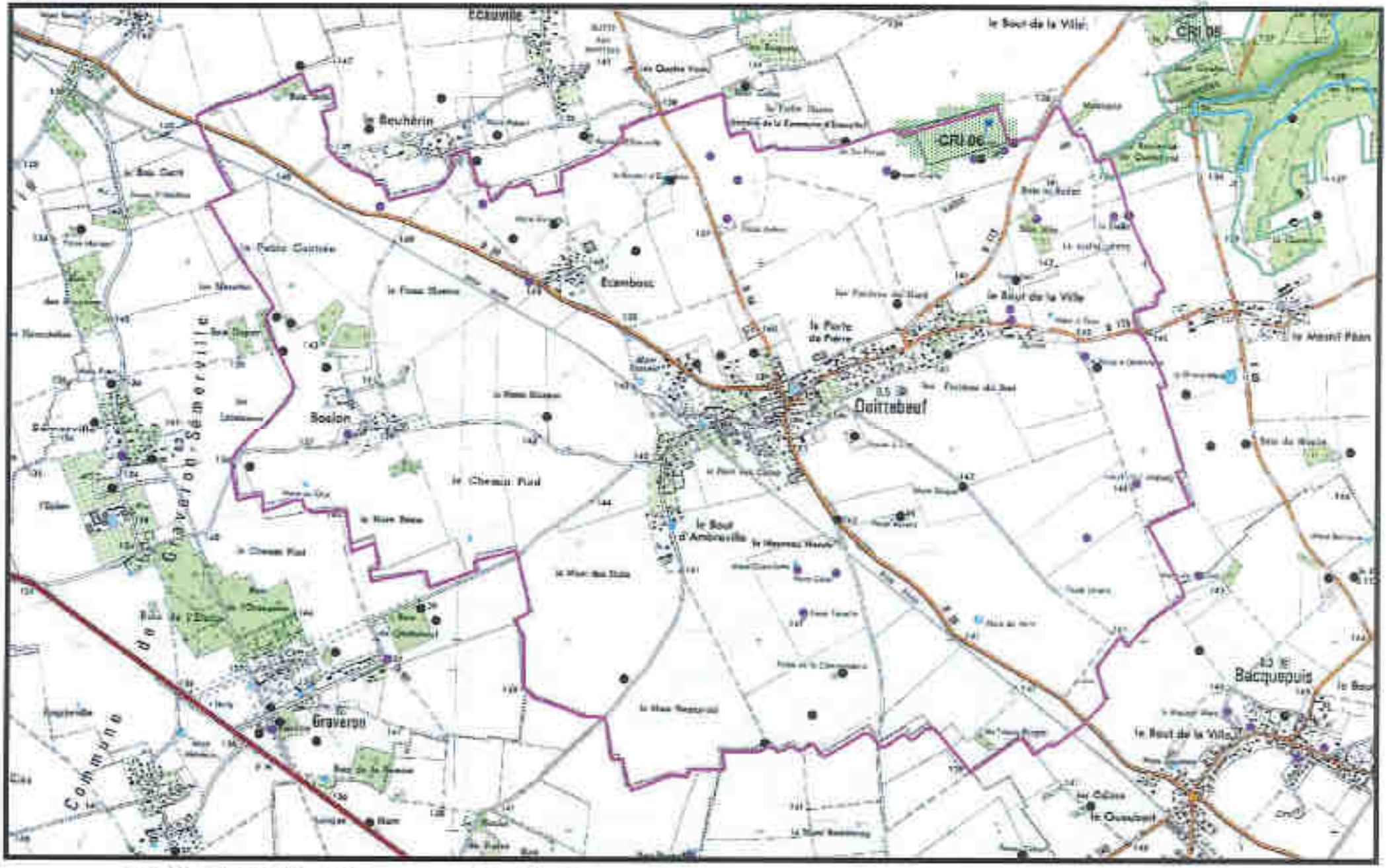

GLE/P5696/EUROPAC/Janvier2017 IgnScan25R2005 1:25000

SEDE VEOLIA

Carte d'aptitude du périmètre d'épandage
EUROPAC - Papeterie de Rouen

ROMILLY-SUR-ANDELLE

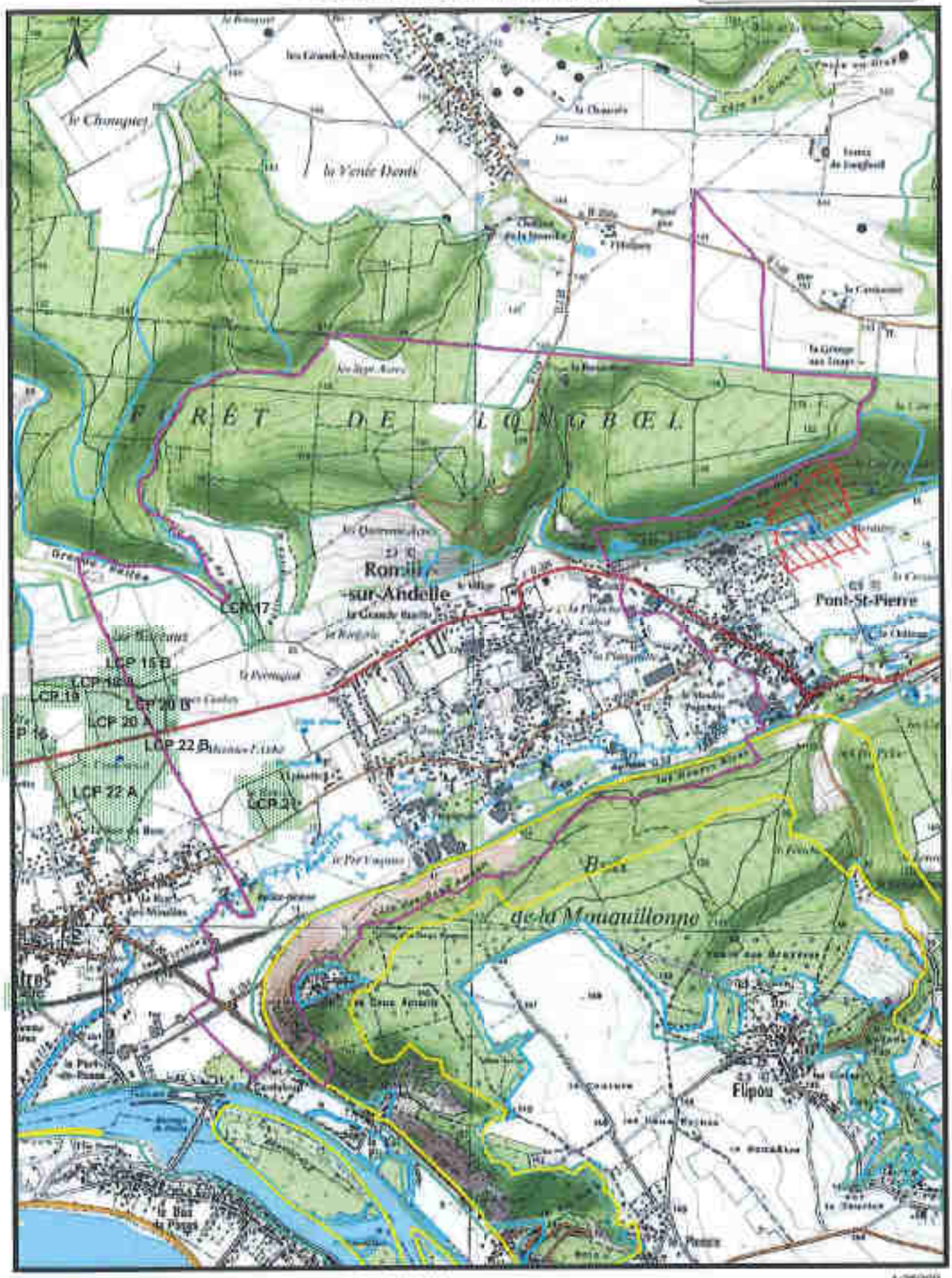

GLE/P5806/EUROPAC/Janvier2017 IgnScan25R2005 1:25000

SEDE VEOLIA

Carte d'aptitude du périmètre d'épandage
EUROPAC - Papeterie de Rouen

ROUGEMONTIERS

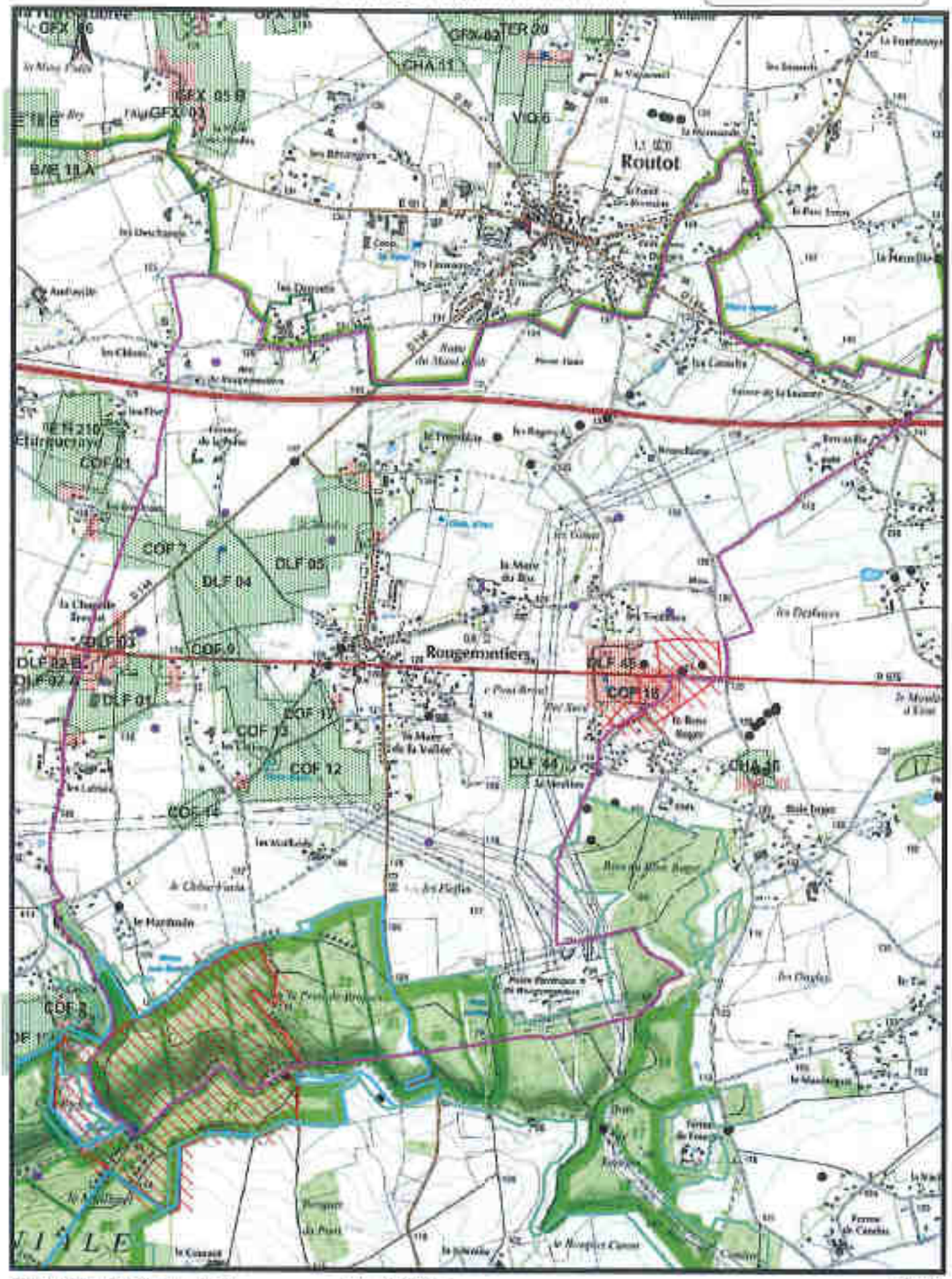

GLEAP5896/EUROPACJanvier2017 IgnScan25R2006 1:25000

SEDE VEOLIA

Carte d'aptitude du périmètre d'épandage
EUROPAC - Papeterie de Rouen

ROUTOT

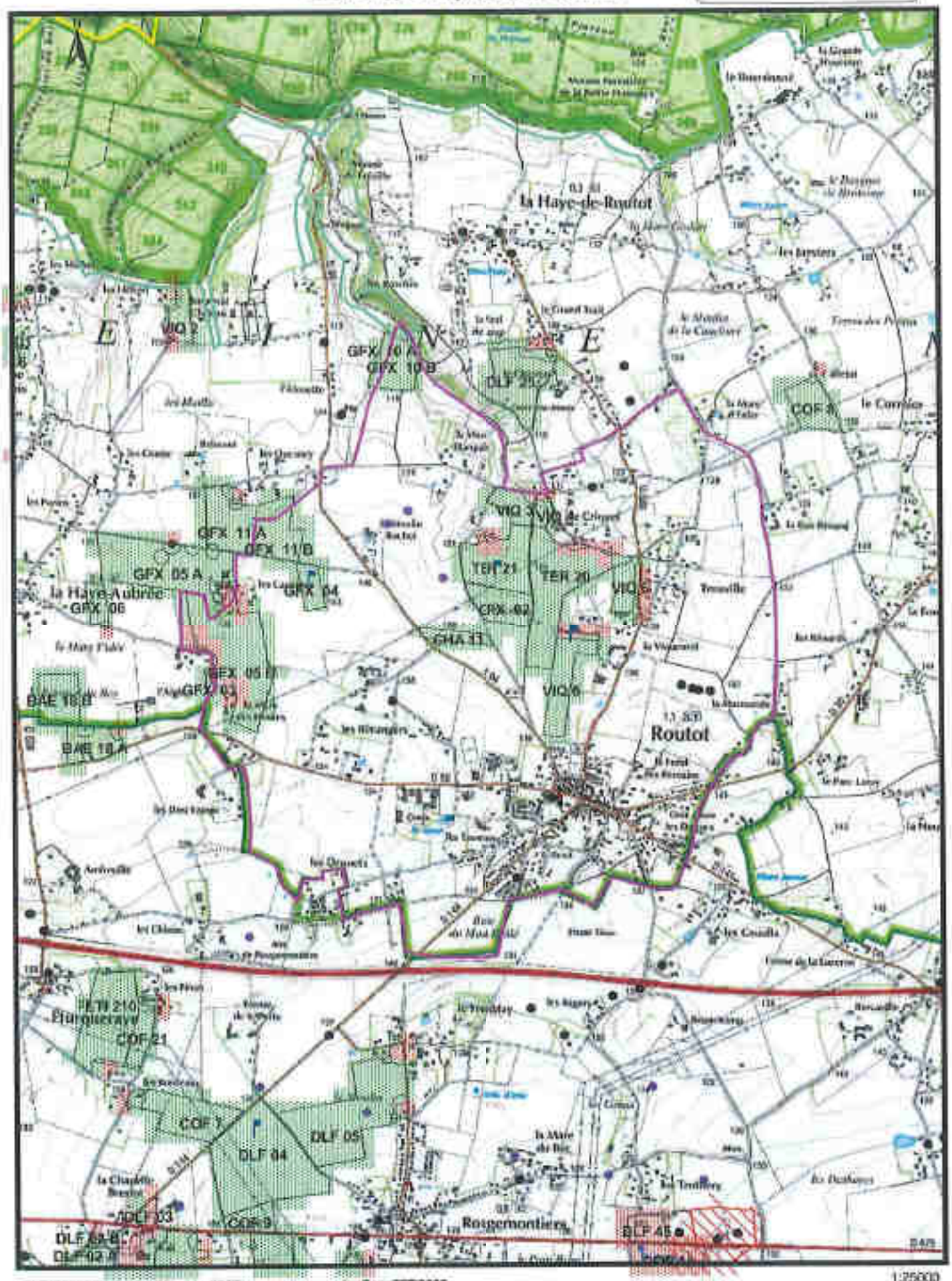

GLE/P5886/EUROPAC/Janvier2017 Ign5cart25R2005 1:25000

SEDE VEOLIA

Carte d'aptitude du périmètre d'épandage
EUROPAC - Papeterie de Rouen

SAINT ANTONIN-DE-SOMMAIRE

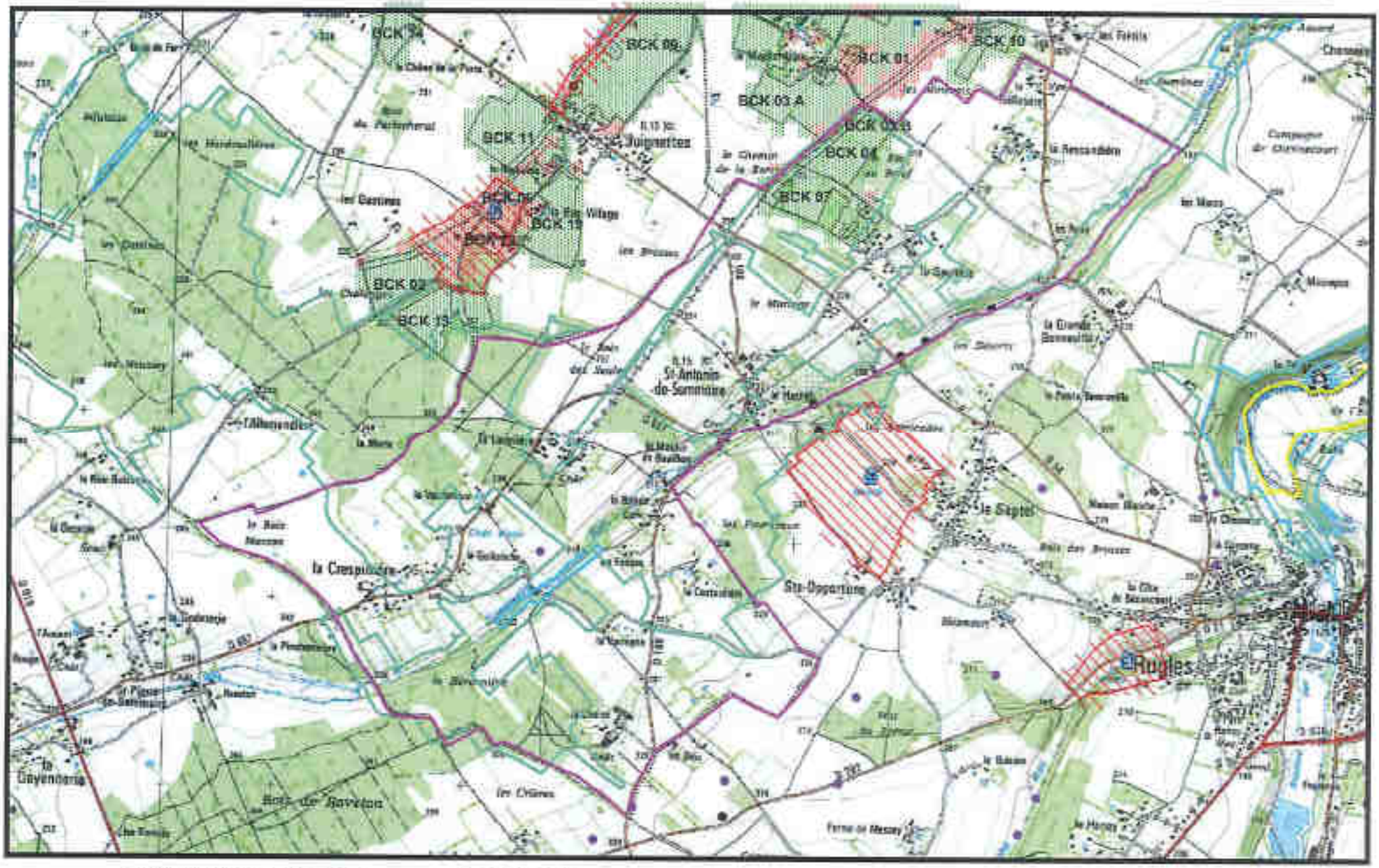

GIE/P5696/EUROPAC/Janvier2017 IgnScan25R2005 1:25000

SEDE VEOLIA

Carte d'aptitude du périmètre d'épandage
EUROPAC - Papeterie de Rouen

SAINT AUBIN-DE-SCELLON

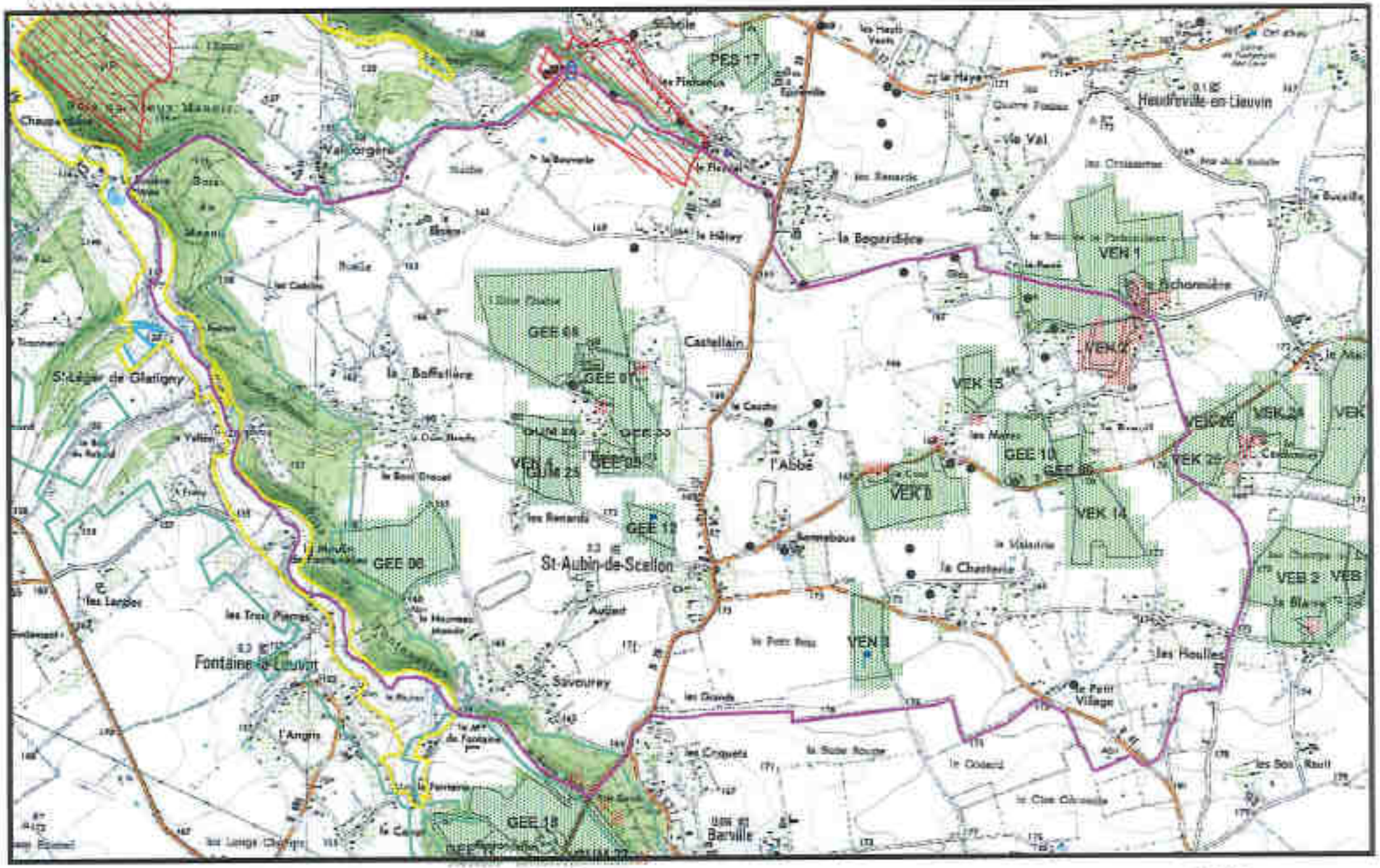

GLE/P5896/EUROPAC/Janvier2017 IgnScan25R2005 1:25000

SEDE VEOLIA

Carte d'aptitude du périmètre d'épandage
EUROPAC - Papeterie de Rouen

SAINT AUBIN-DU-THENNEY

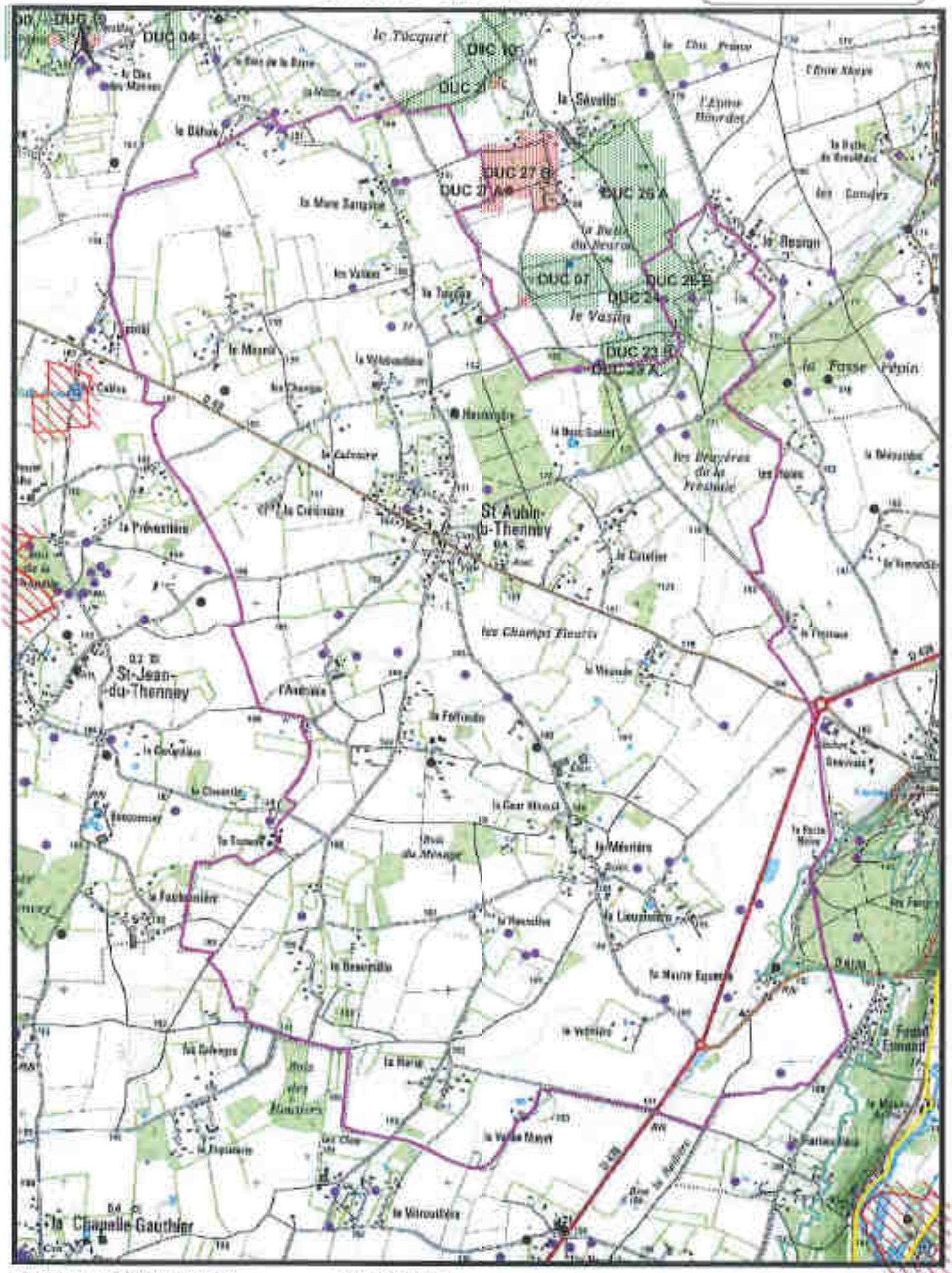

GLE/P5836/EUROPAC/janvier2017 IgnScan25R2005 1:25000

SEDE VEOLIA

Carte d'aptitude du périmètre d'épandage EUROPAC - Papeterie de Rouen

SAINT CHRISTOPHE-SUR-CONDE

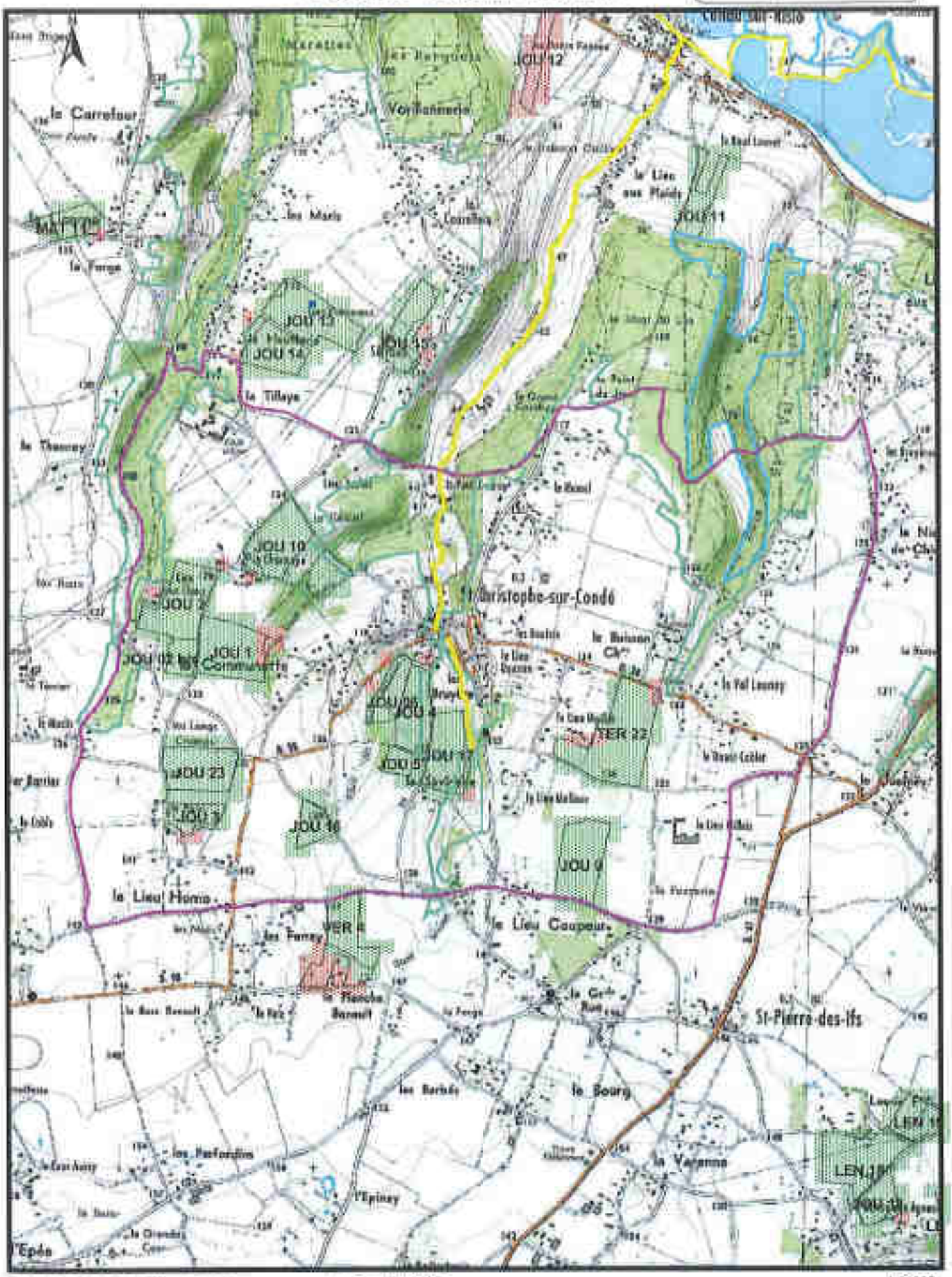
le Carrefour
la Forge
la Tillaye
le Thenney
JOU 12
JOU 11
JOU 10
JOU 2
JOU 1
JOU 23
JOU 16
JOU 9
JOU 4
JOU 5
JOU 17
JOU 14
JOU 13
JOU 02
St-Christophe-sur-Condé
le Val Lounay
le Lieu Homo
le Lieu Coupeur
St-Pierre-des-Ifs
le Bourg
la Varenne
les Barbés
les Perfondins
l'Epiney
l'Epée
les Ferrys
la Roche Bernard
le Lieu sous Plaids
les Marls
la Vorlonnerie
les Hauts Fresnes
le Bosquet
le Lieu Gallier
le Lieu Gallier
le Vieux Cellier
le Bas Bernard
la Forge
le Point du Jour
le Grand Coudray
le Bosquet
le Lieu Gallier
le Lieu Gallier
le Lieu Gallier

SEDE VEOLIA

Carte d'aptitude du périmètre d'épandage EUROPAC - Papeterie de Rouen

SAINT ELIER

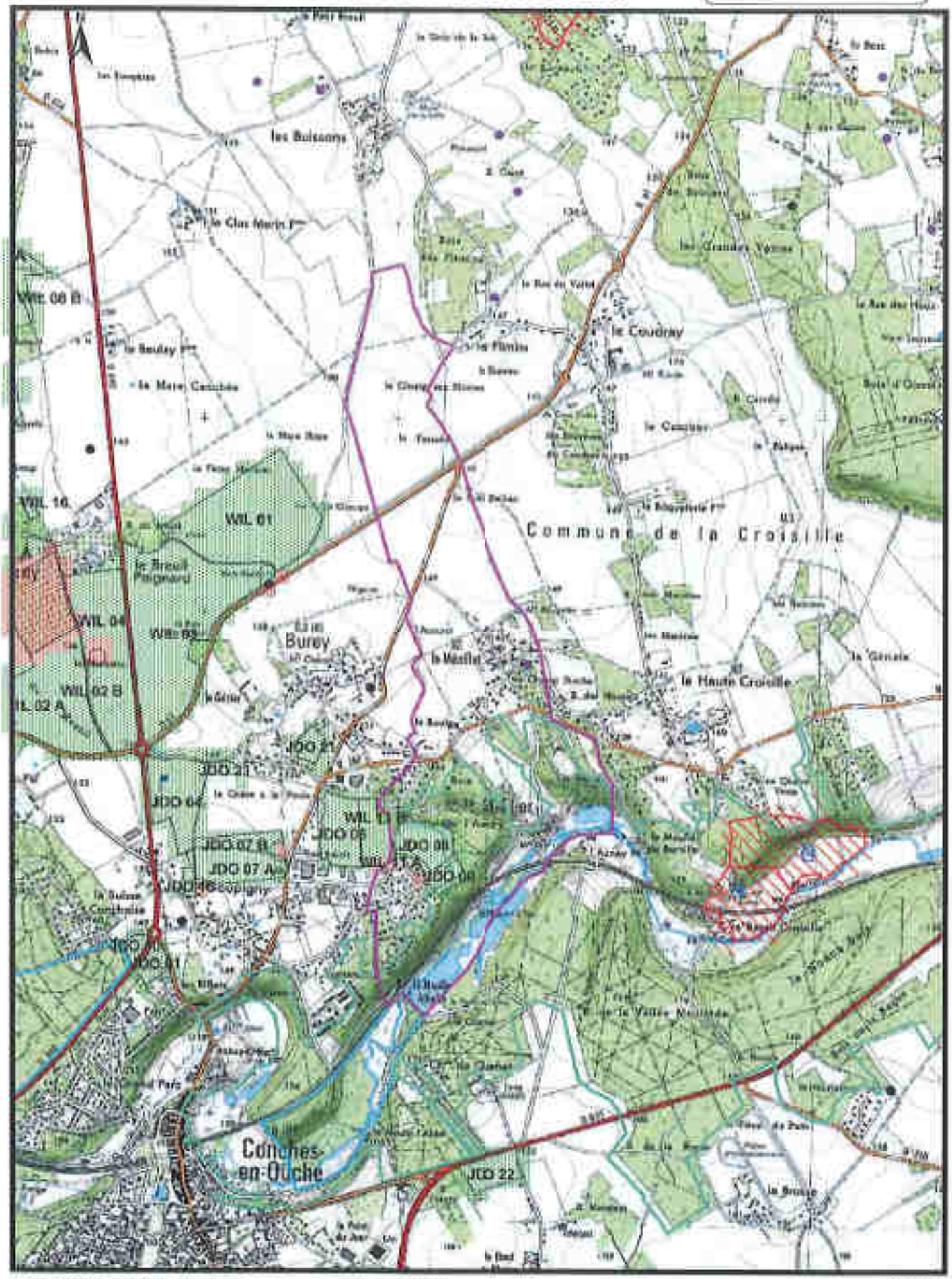

GIE/P5896/EUROPAC/Janvier2017 ignScan25R2005 1:25000

SEDE VEOLIA

Carte d'aptitude du pérmètre d'épandage
EUROPAC - Papeterie de Rouen

SAINT ETIENNE-L'ALLIER

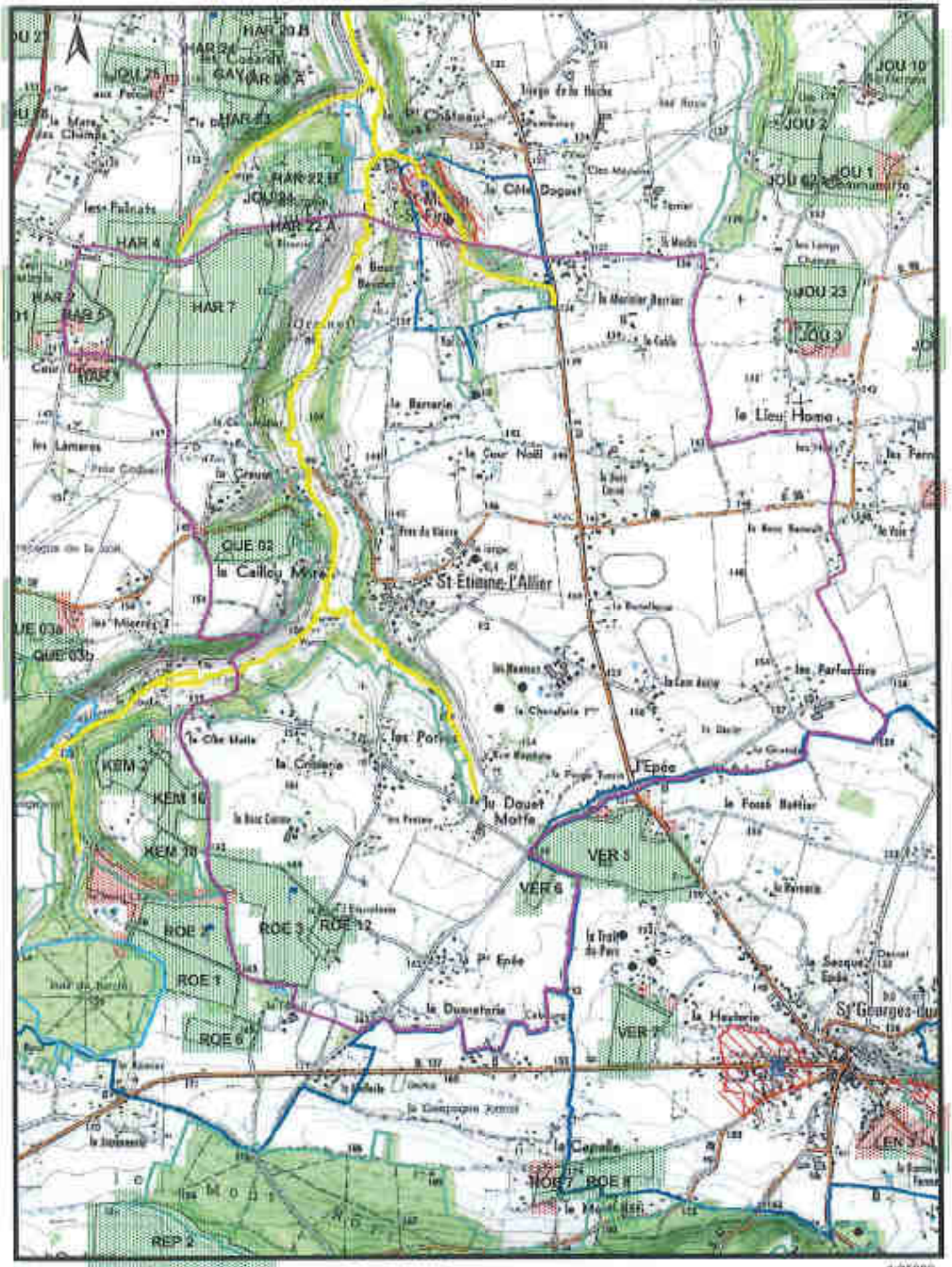

GLE/P5886/EUROPAC/Janvier2017 IgnScan25R2005 1:25000

SEDE VEOLIA

Carte d'aptitude du périmètre d'épandage
EUROPAC - Papeterie de Rouen

SAINT GEORGES-DU-VIEVRE

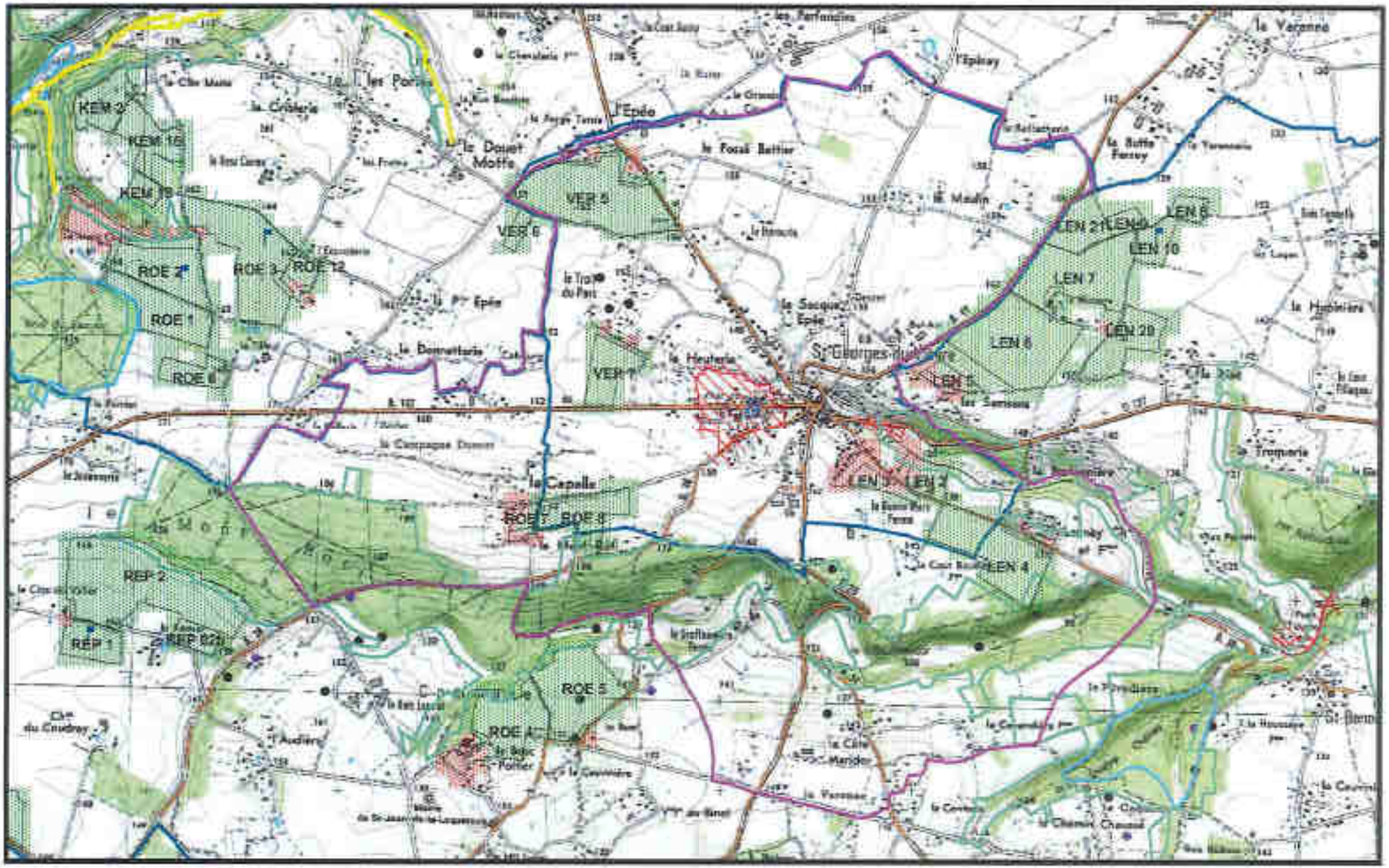

GLE/P5896/EUROPAC/Janvier2017 IgnScan25R2005 1:25000

SEDE VEOLIA

Carte d'aptitude du pérmètre d'épandage
EUROPAC - Papeterie de Rouen

SAINT GERMAIN-DE-FRESNEY

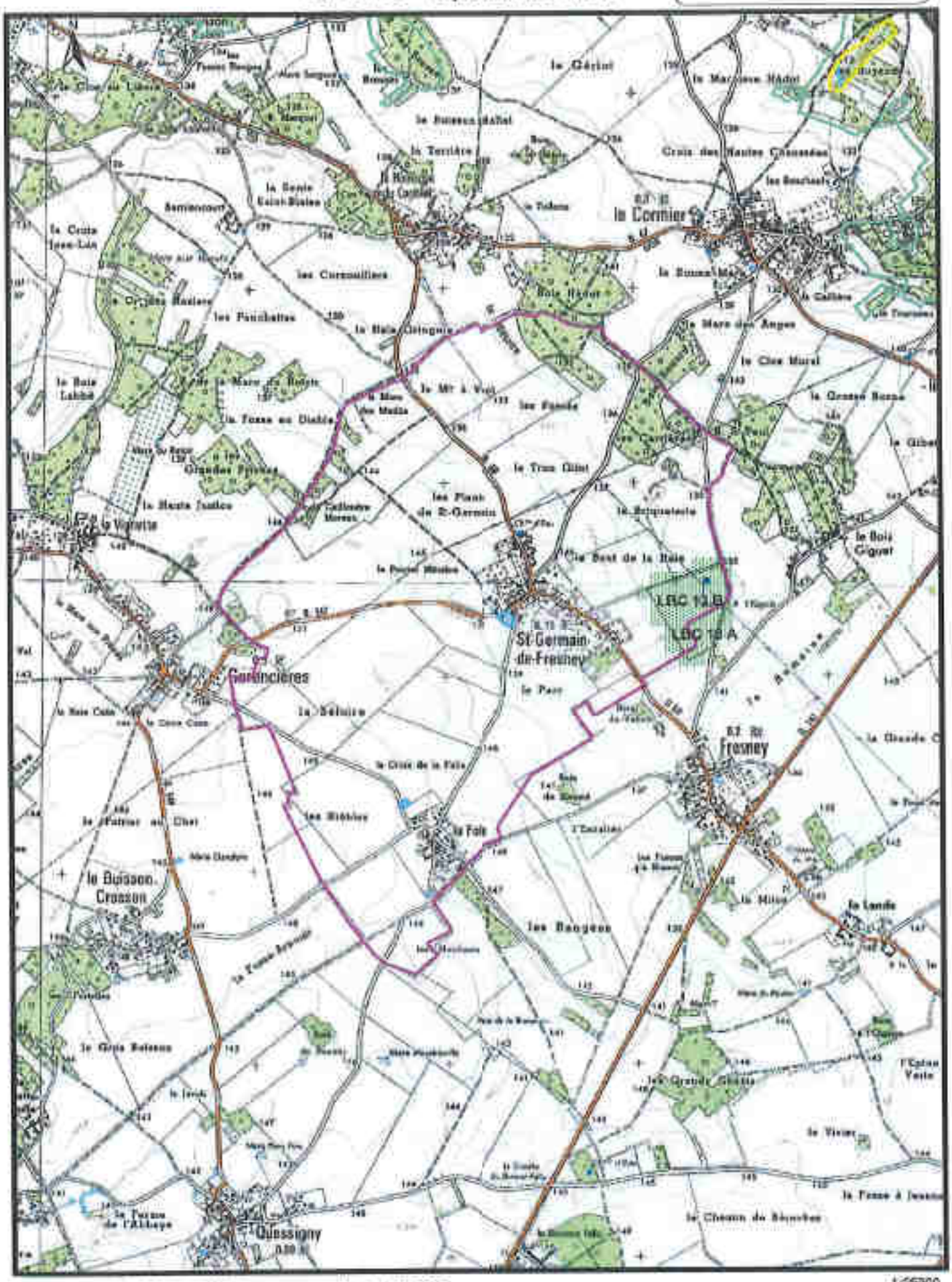

GLE/P5896/EUROPAC/janvier2017 IgnScan25RZ005 1:25000

SEDE VEOLIA

Carte d'aptitude du périmètre d'épandage
EUROPAC - Papeterie de Rouen

SAINT GERMAIN-VILLAGE

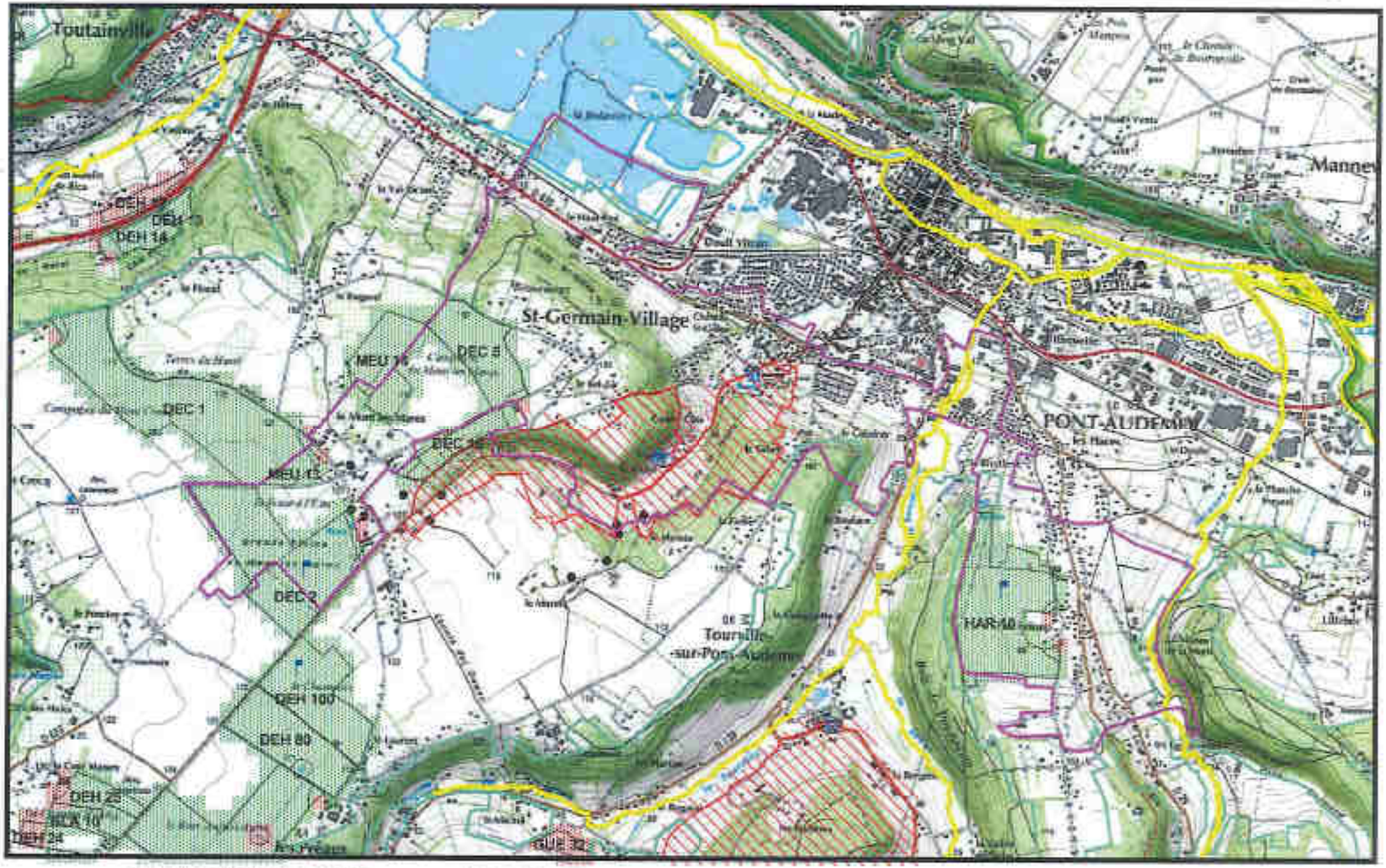

GLE/P5896/EUROPAC/Janvier2017 IgnScan25R2005 1:25000

SEDE VEOLIA

Carte d'aptitude du périmètre d'épandage
EUROPAC - Papeterie de Rouen

SAINT GERMAIN-LA-CAMPAGNE

GLE/P5896/EUROPAC/Janvier2017 IgnScan25R2005 1:25000

SEDE VEOLIA

Carte d'aptitude du périmètre d'épandage
EUROPAC - Papeterie de Rouen

SAINT GREGOIRE-DU-VIEVRE

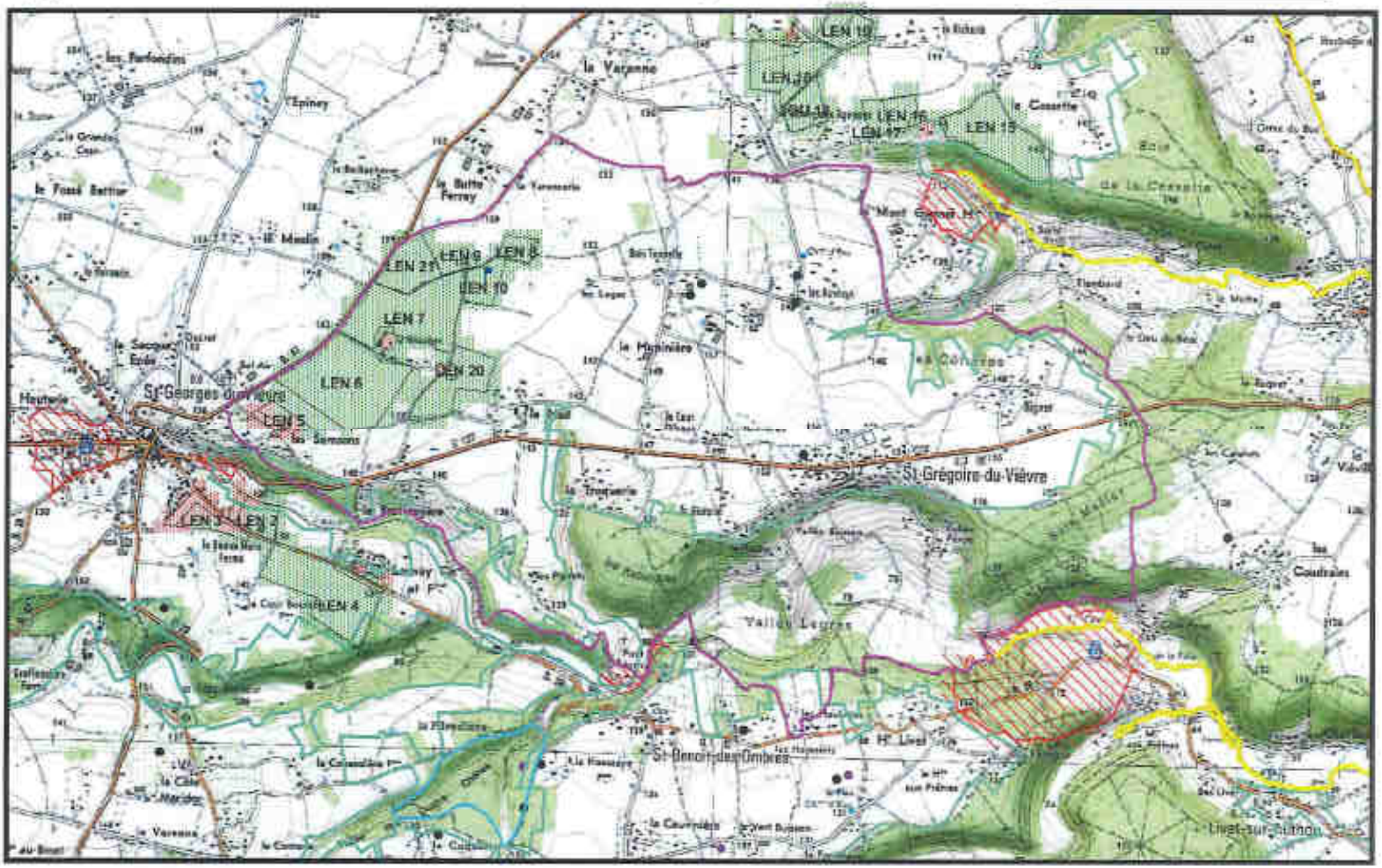

GLE/P5896/EUROPAC/Janvier2017 IgnScan25R2005 1:25000

SEDE VEOLIA

Carte d'aptitude du périmètre d'épandage
EUROPAC - Papeterie de Rouen

SAINT JEAN-DE-LA-LEQUERAYE

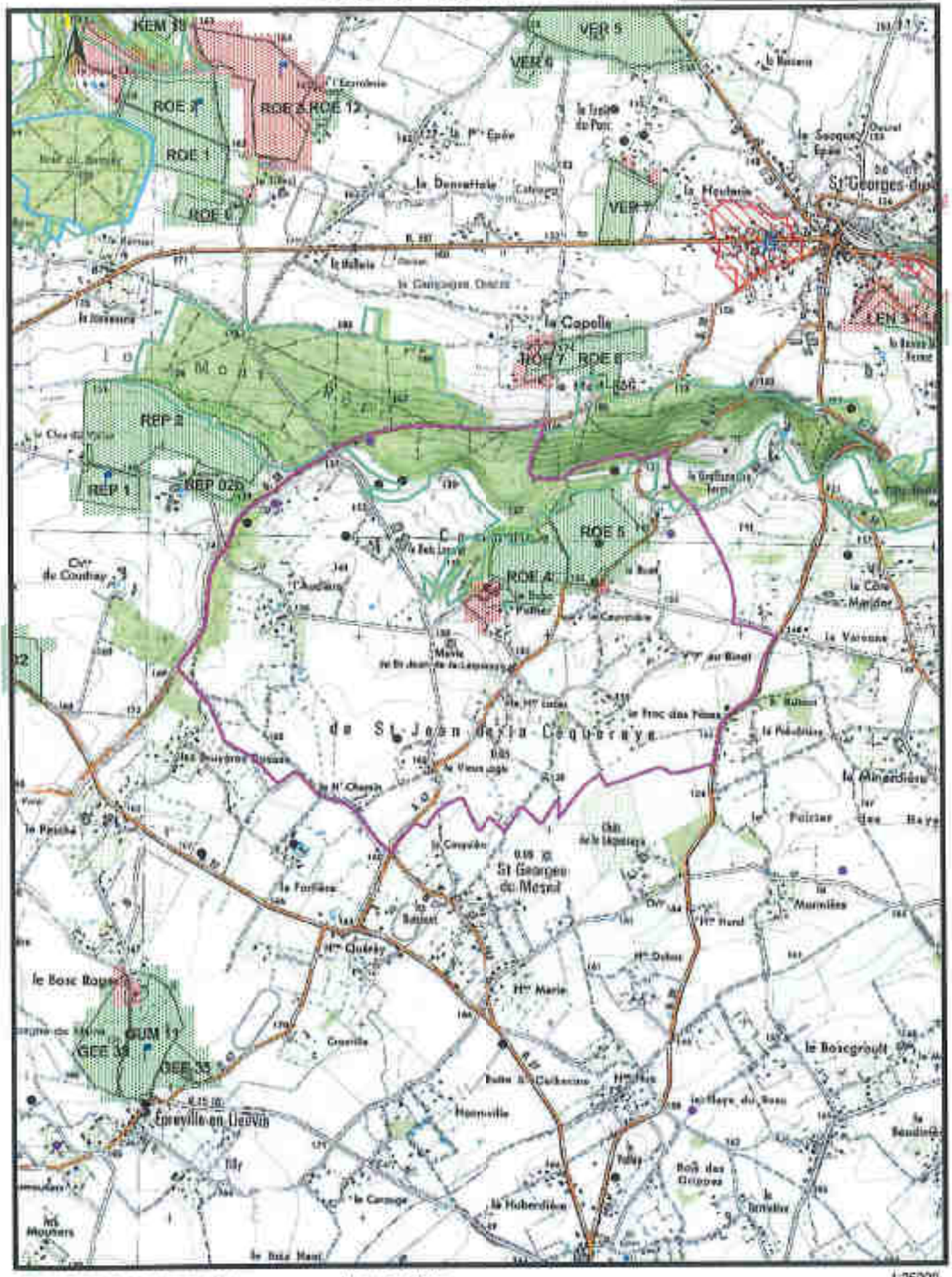

SLEPS886/EUROPAC/Janvier2017 IgnScan25R2006 1:25000

SEDS VEOLIA

Carte d'aptitude du périmètre d'épandage EUROPAC - Papeterie de Rouen

SAINT LAURENT-DES-BOIS

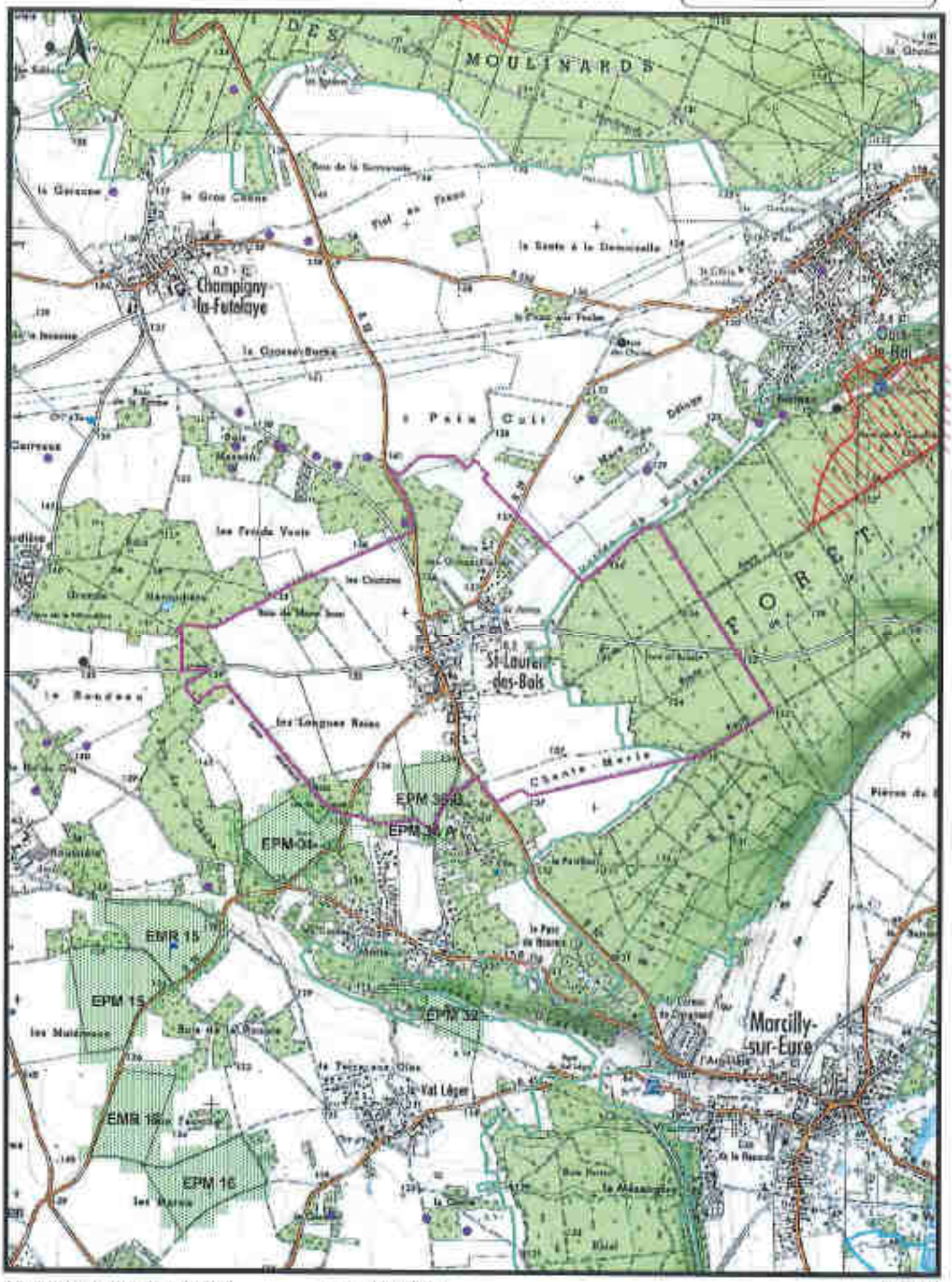

OLE/PS896/EUROPAC/Janvier2017 IgnScan25R2005 1:25000

SEDE VEOLIA

Carte d'aptitude du périmètre d'épandage
EUROPAC - Papeterie de Rouen

SAINT LEGER-DU-GENNETEY

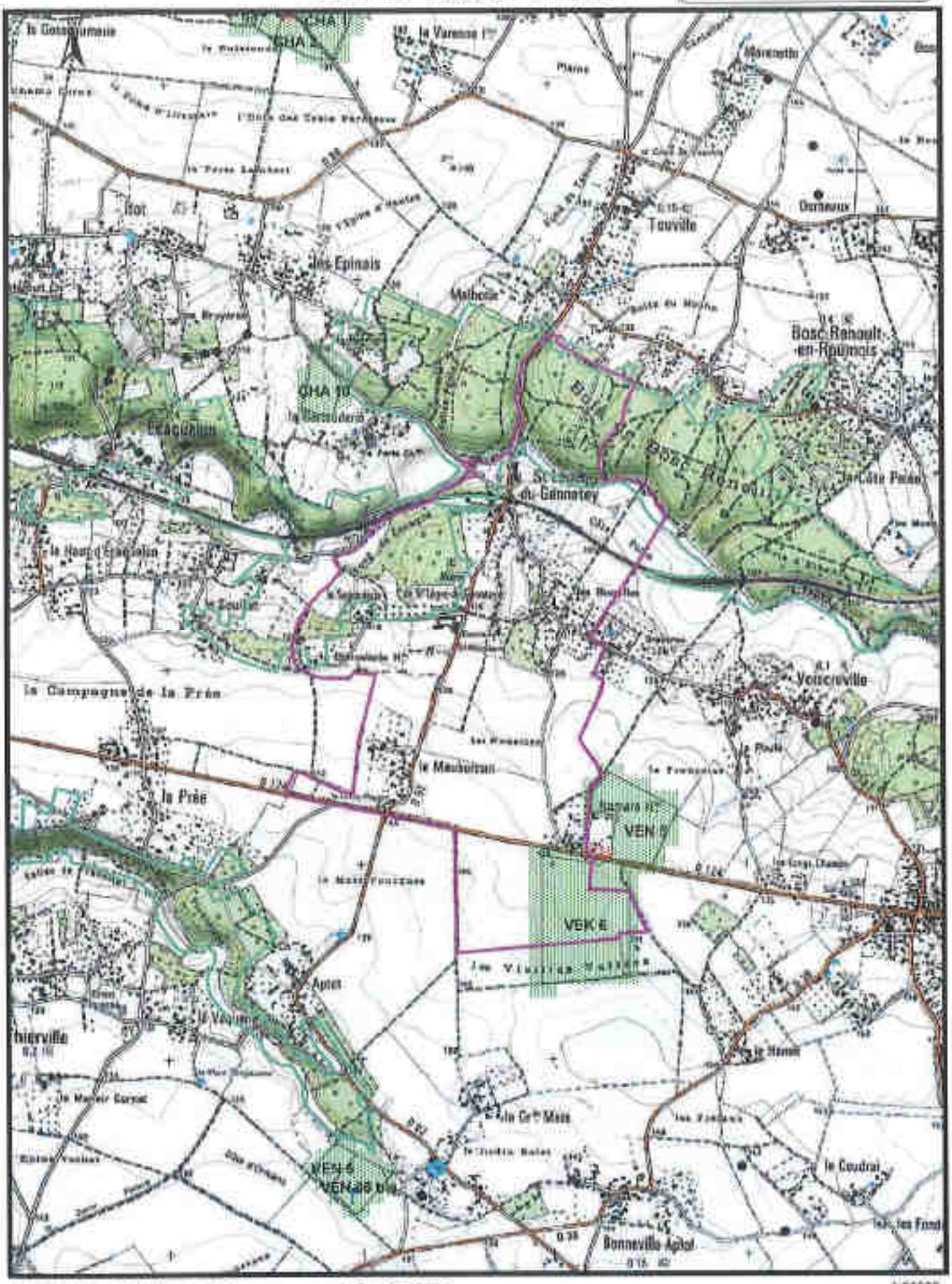

GLE/P5896/EUROPAC/Janvier2017 IgnScan25R2005 1:25000

SEDE VEOLIA

Carte d'aptitude du périmètre d'épandage EUROPAC - Papeterie de Rouen

SAINT MACLOU

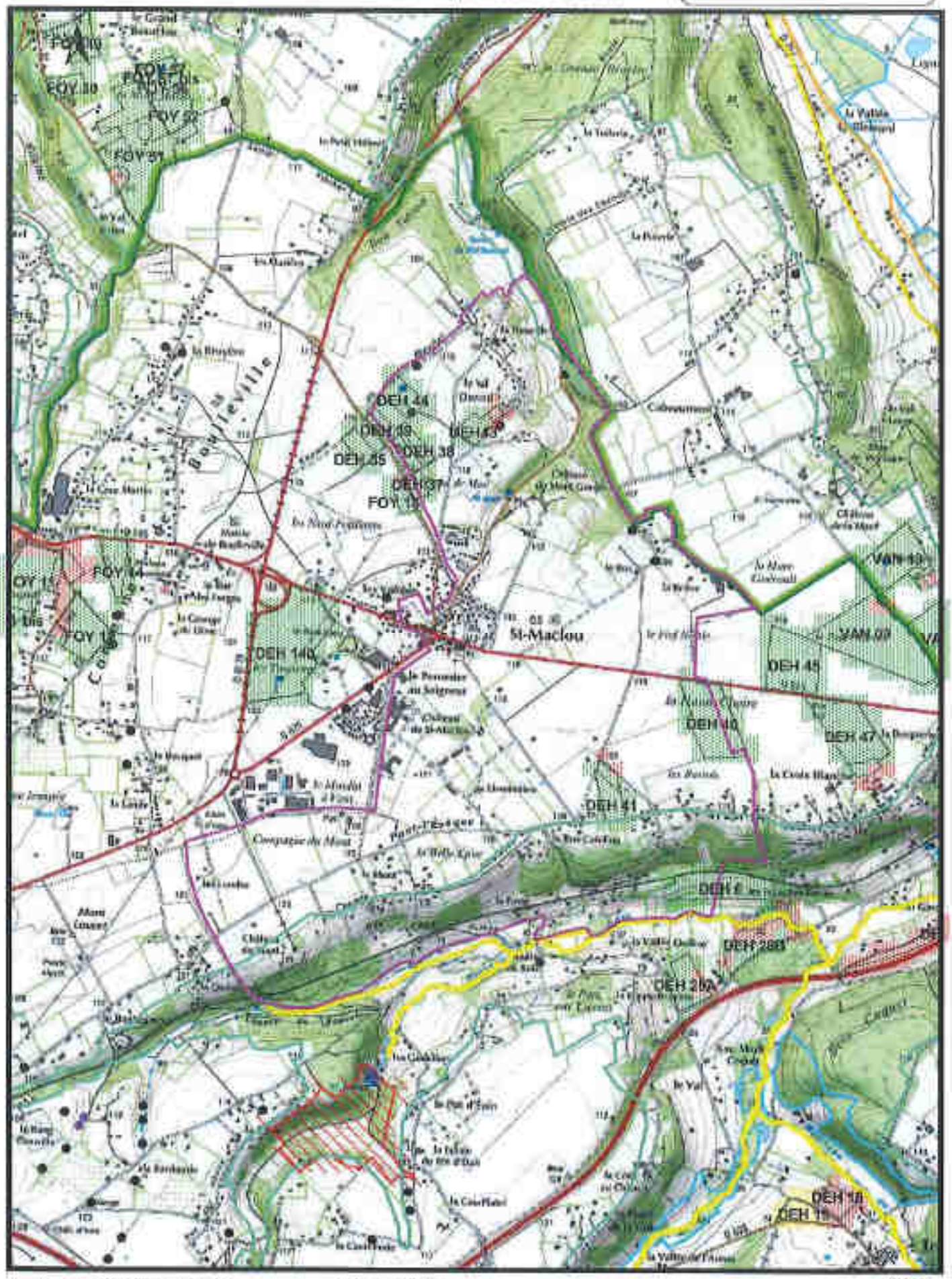

GLE/P5898/EUROPAC/Janvier2017 IgnScan25F2005 1:25000

SEDE VEOLIA

Carte d'aptitude du périmètre d'épandage
EUROPAC - Papeterie de Rouen

SAINT MARDS-DE-BLACARVILLE

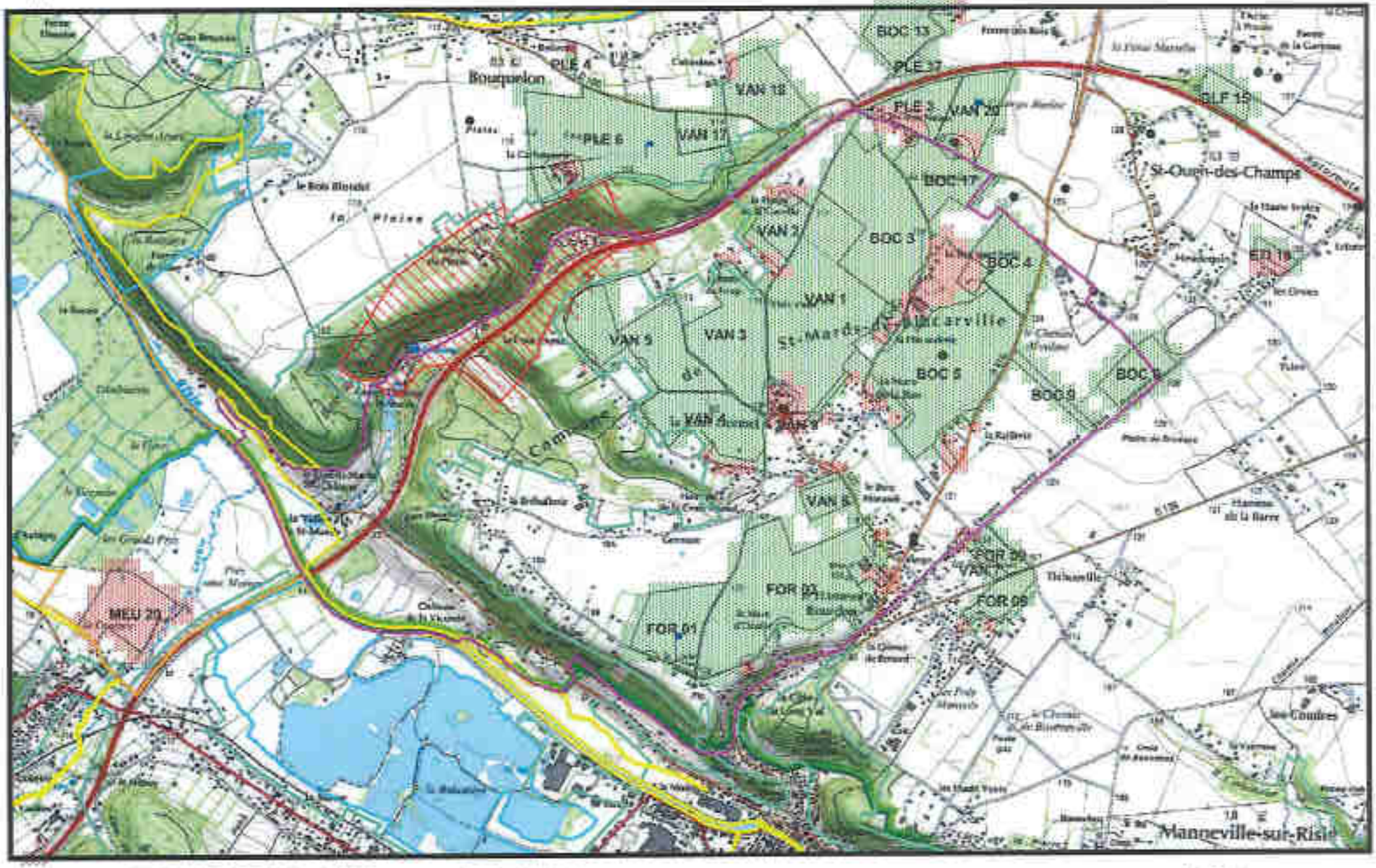

GLE/P5896/EUROPAC/Janvier2017 IgnScan25R2005 1:25000

SEDE VEOLIA

Carte d'aptitude du périmètre d'épandage
EUROPAC - Papeterie de Rouen

SAINT MARDS-DE-FRESNE

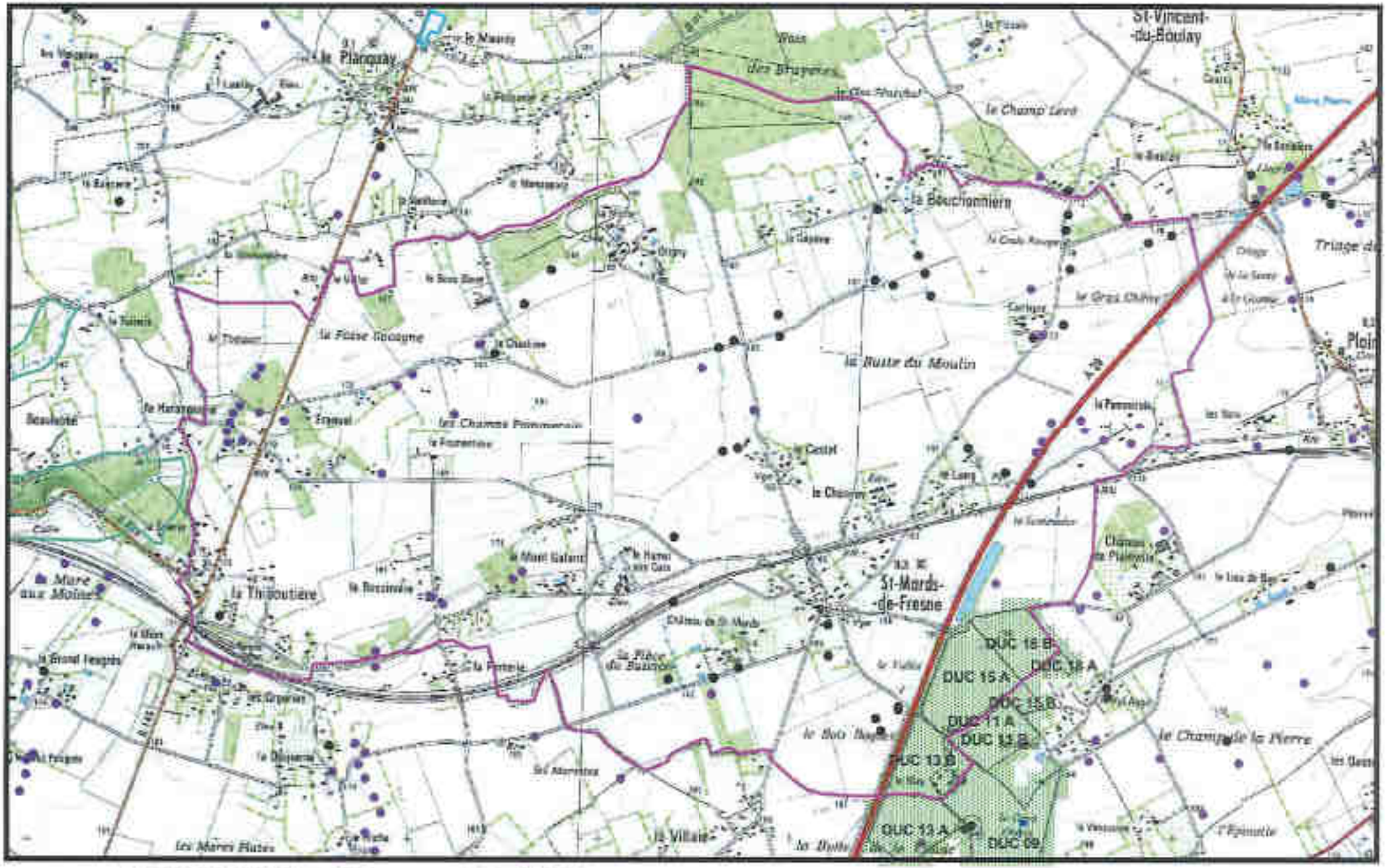

GLE/P5896/EUROPAC/Janvier2017 ign5can25R2005 1:25000

SEDE VEOLIA

Carte d'aptitude du périmètre d'épandage
EUROPAC - Papeterie de Rouen

SAINT MARTIN-SAINT-FIRMIN

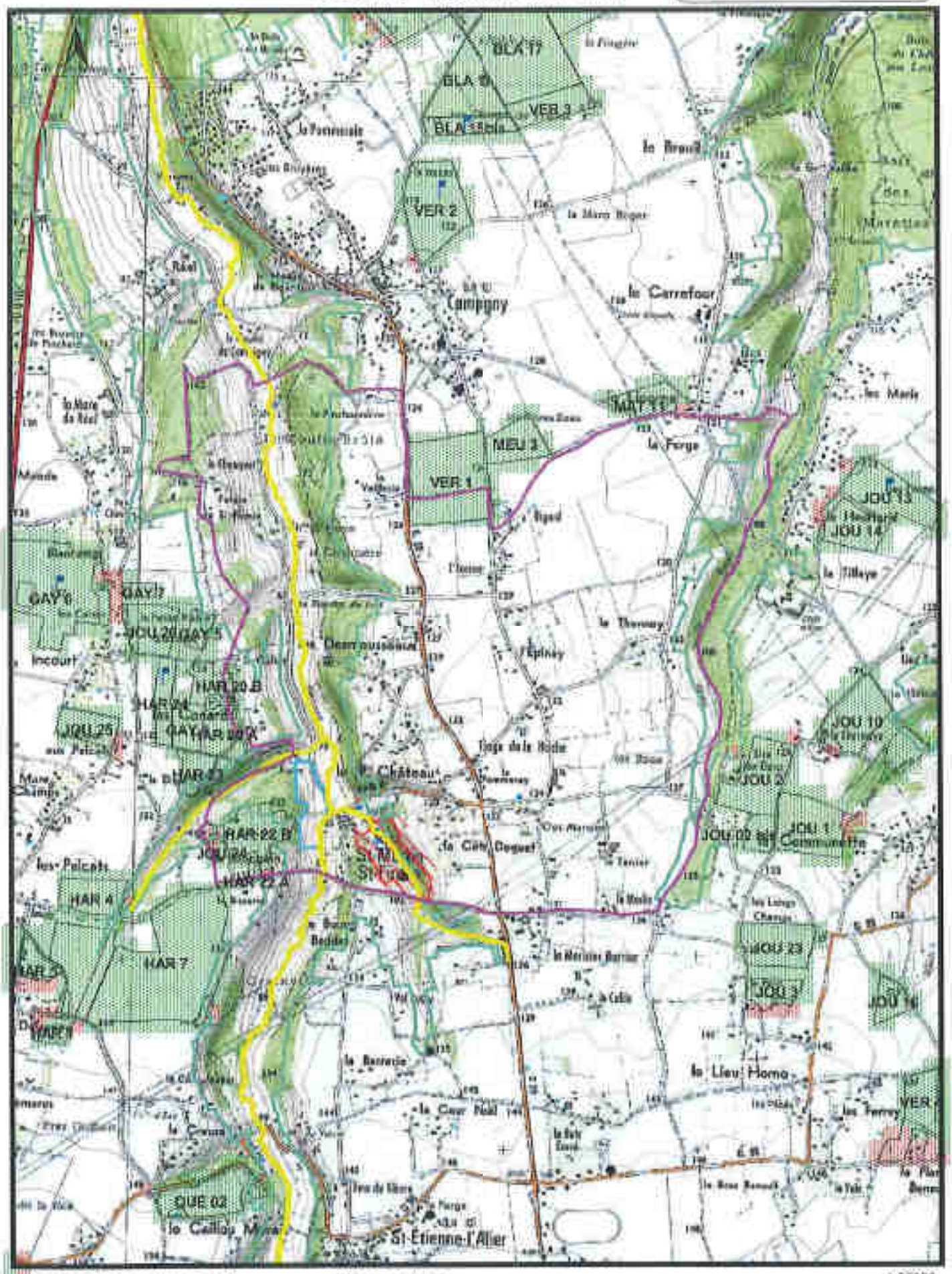

GLE/P9886/EUROPAC/Janvier2017 IgnScan25R2005 1:25000

SEDE VEOLIA

Carte d'aptitude du périmètre d'épandage EUROPAC - Papeterie de Rouen

SAINT MESLIN-DU-BOSC

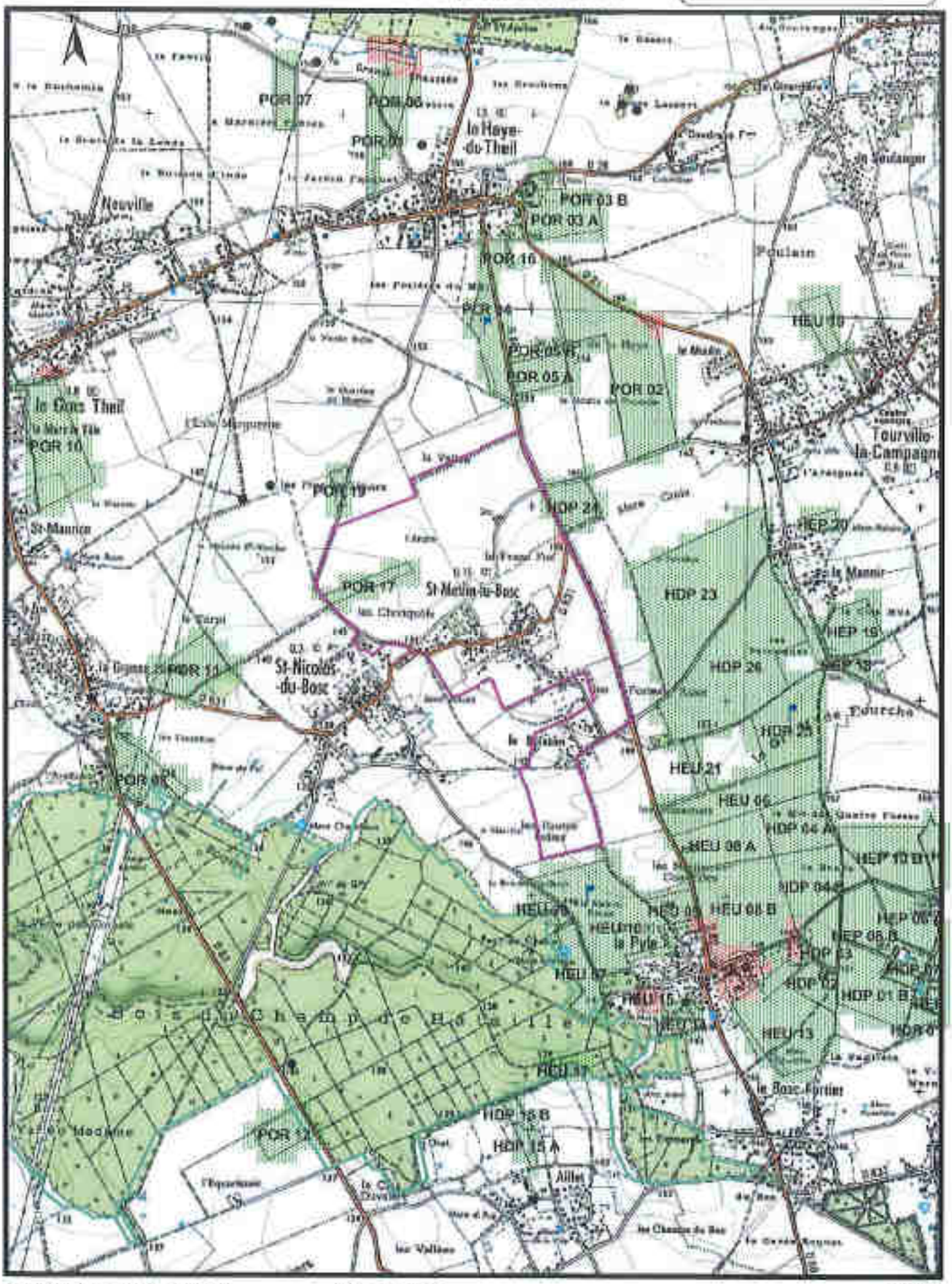

GLE/P5886/EUROPAC/janvier2017 Ign5Scan25R2005 1:25000

SEDE VEOLIA

Carte d'aptitude du périmètre d'épandage EUROPAC - Papetarie de Rouen

SAINT OUEN-DES-CHAMPS

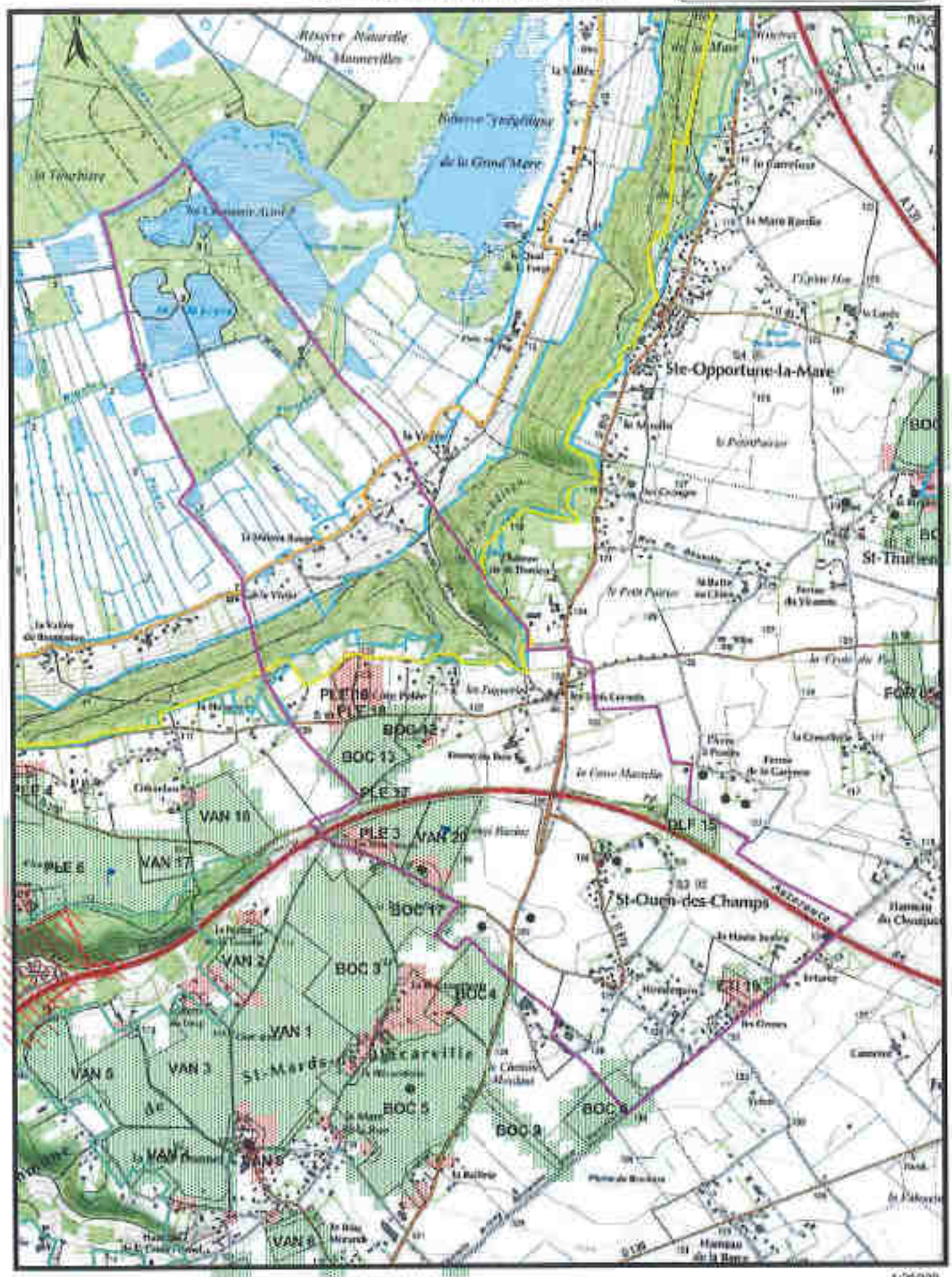

GLEP5896/EUROPAC/Janvier2017 IgnScan25R2005 1:25000

SEDE VEOLIA

Carte d'aptitude du périmètre d'épandage EUROPAC - Papeterie de Rouen

SAINT PHILBERT-SUR-RISLE

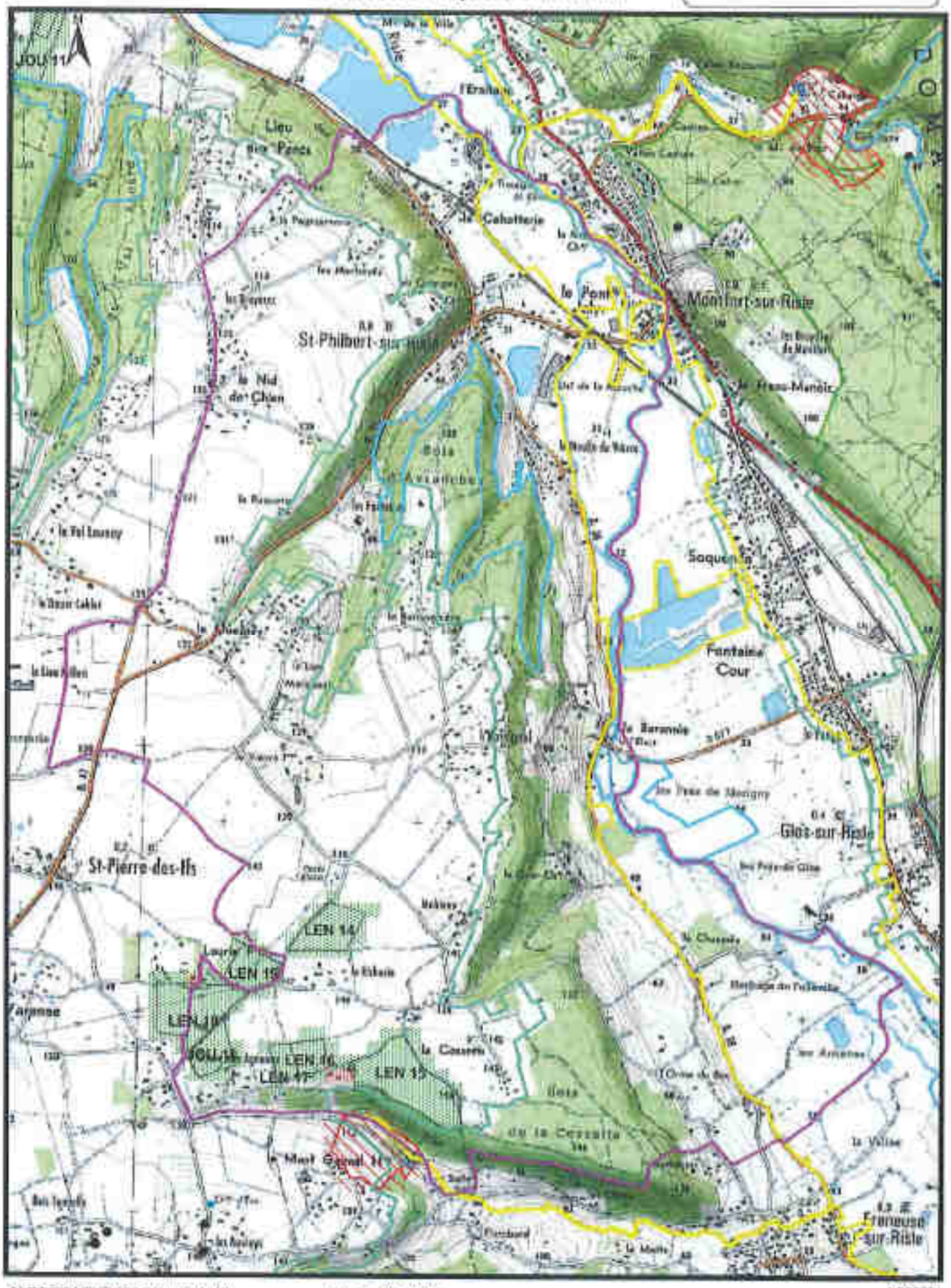

GLE/P5686/EUROPAC/Janvier2017 IgnScan25R2065 1/25000

SEDE VEOLIA

Carte d'aptitude du périmètre d'épandage
EUROPAC - Papeterie de Rouen

SAINT PIERRE-DES-IFS

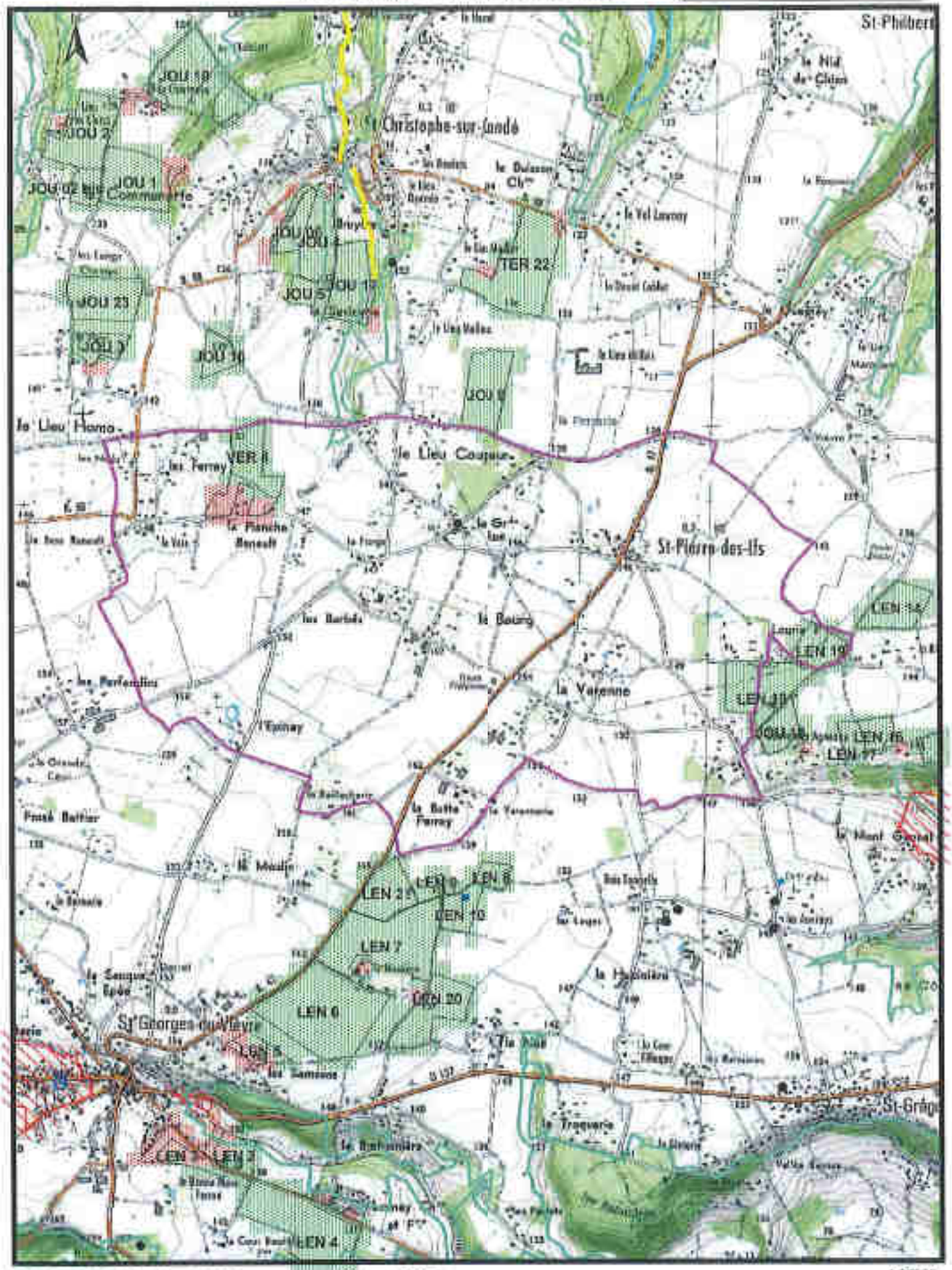

GLE/P5896/EUROPAC/Janvier2017 IgnScan25R2005 1:25000

SEDE VEOLIA

Carte d'aptitude du périmètre d'épandage EUROPAC - Papeterie de Rouen

SAINT PIERRE-DU-VAL

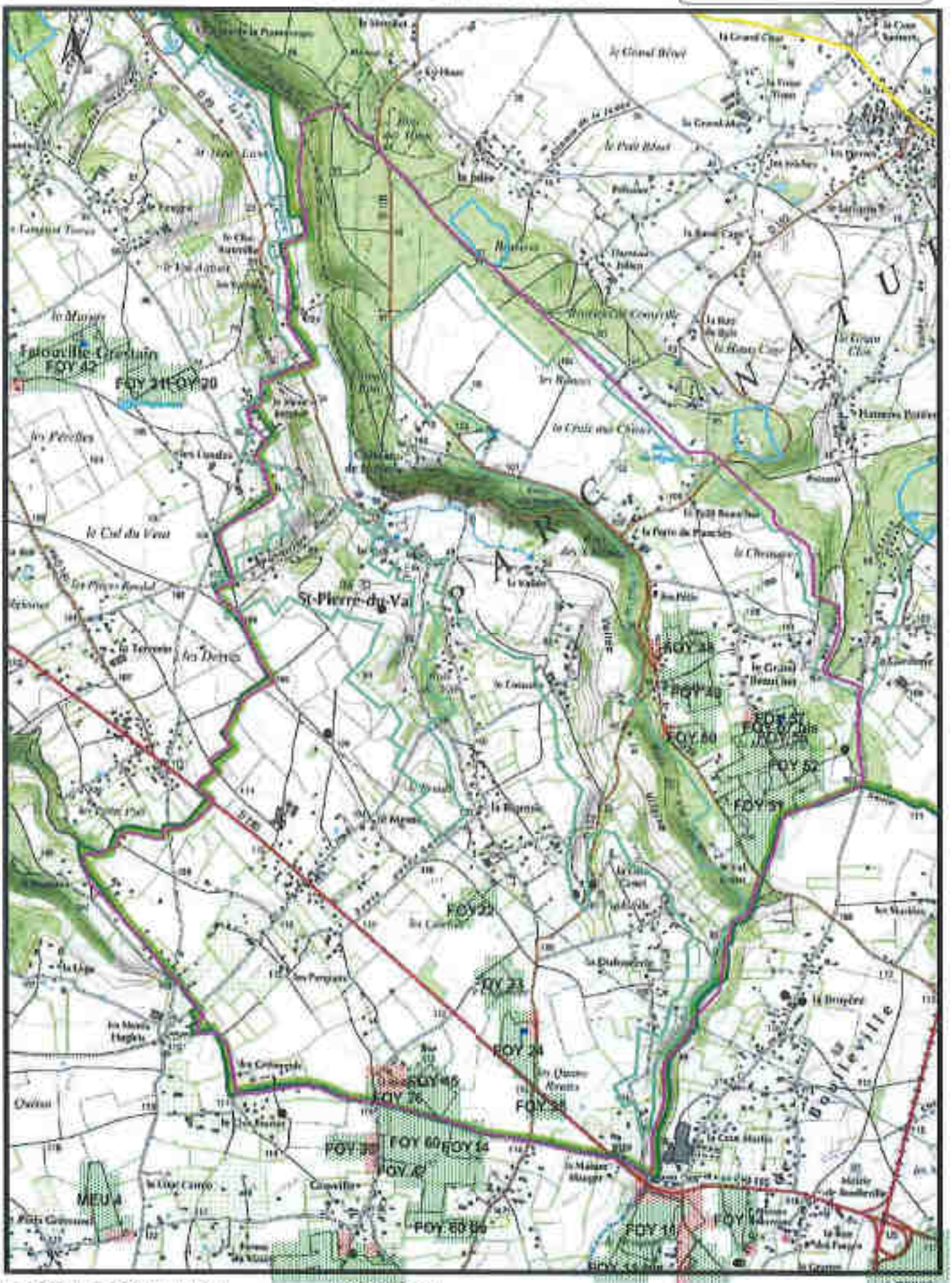

GLEIP6866/EUROPAC/janvier2017 IgnScan25R2005 1:25000

SEDE VEOLIA

Carte d'aptitude du périmètre d'épandage EUROPAC - Papeterie de Rouen

SAINT SIMEON

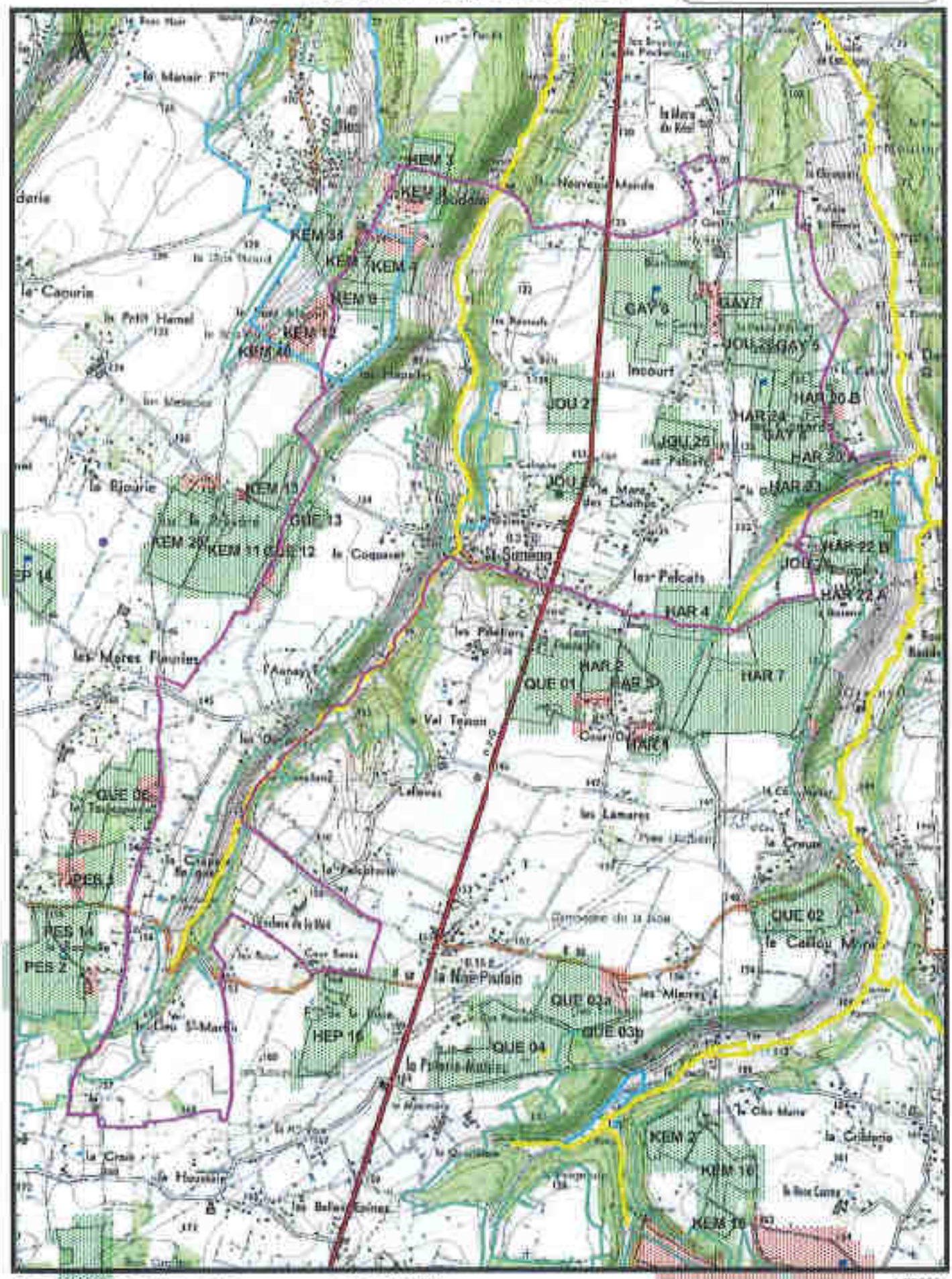

CLE/P5896/EUROPAC/Janvier2017 IgnScan25R3005 1:25000

SEDE VEOLIA

Carte d'aptitude du périmètre d'épandage
EUROPAC - Papeterie de Rouen

SAINT SULPICE-DE-GRIMBOUVILLE

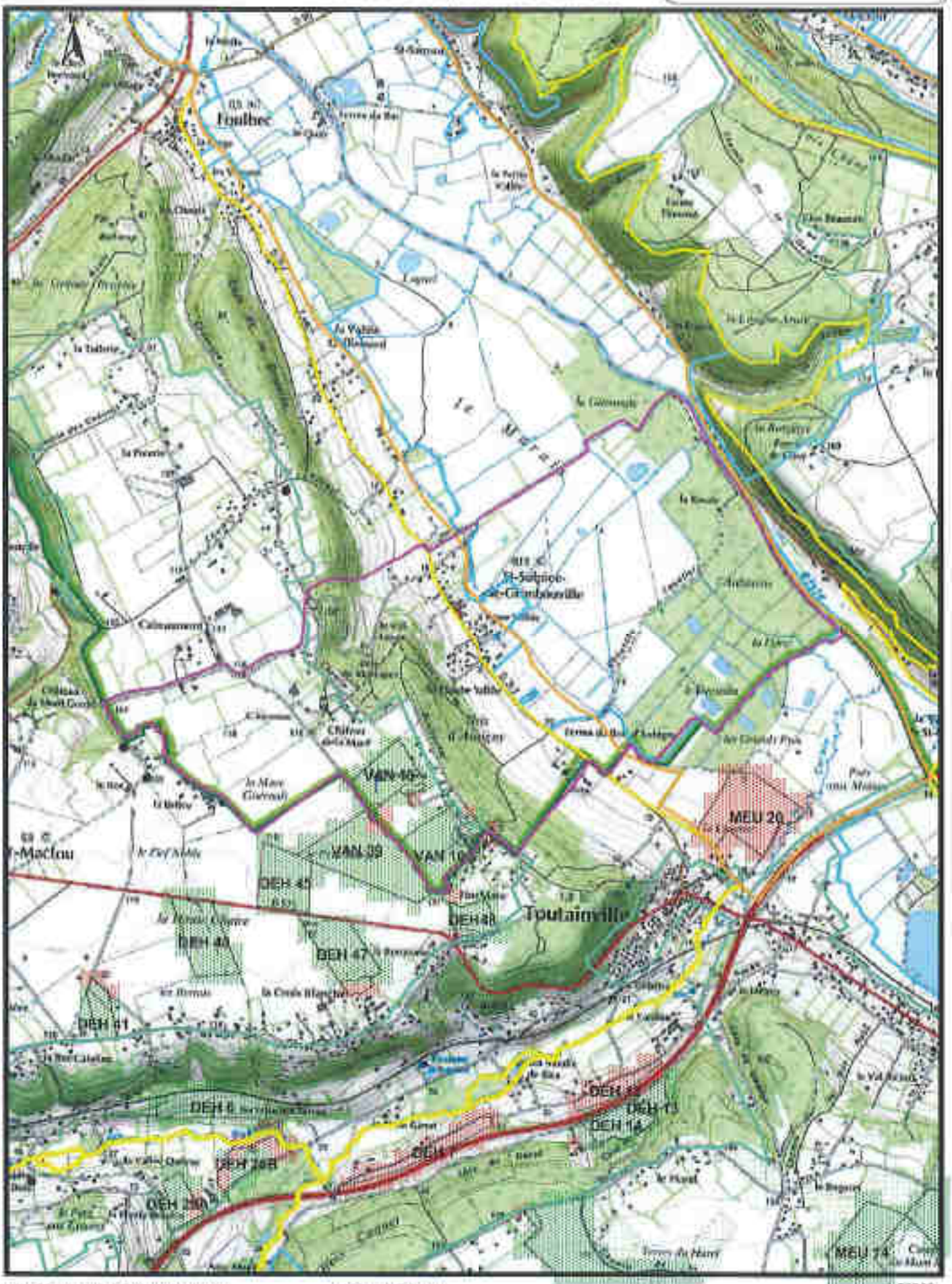

GLEIPS886/EUROPAC/Janvier2017 IgnScan25R2005 1:25000

SEDE VEOLIA

Carte d'aptitude du périmètre d'épandage
EUROPAC - Papeterie de Rouen

SAINT SYLVESTRE-DE-CORMEILLES

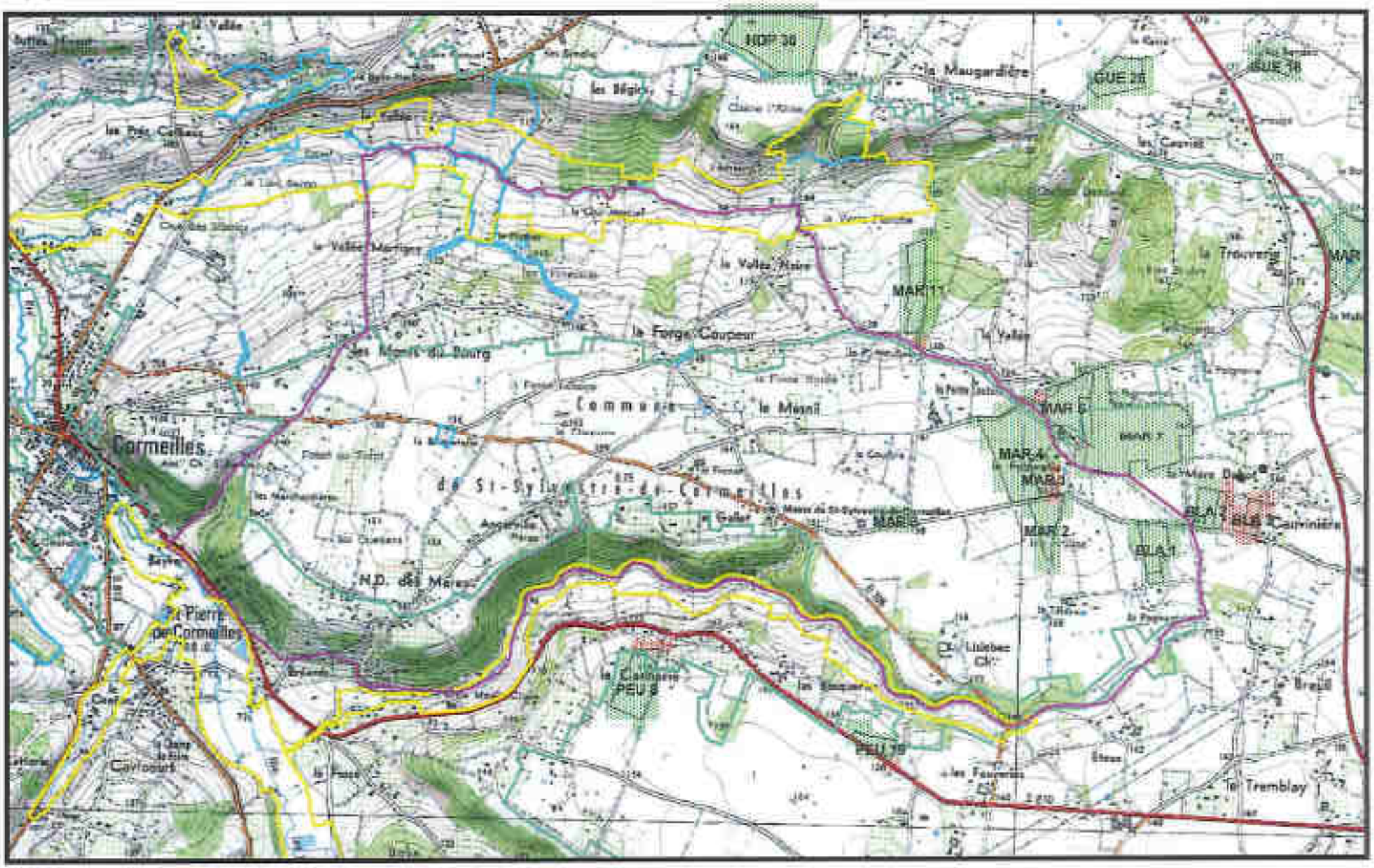

GLE/P5896/EUROPAC/Janvier2017 Ign5cap25R2005 1:25000

SEDE VEOLIA

Carte d'aptitude du périmètre d'épandage EUROPAC - Papeterie de Rouen

SAINT SYMPHORIEN

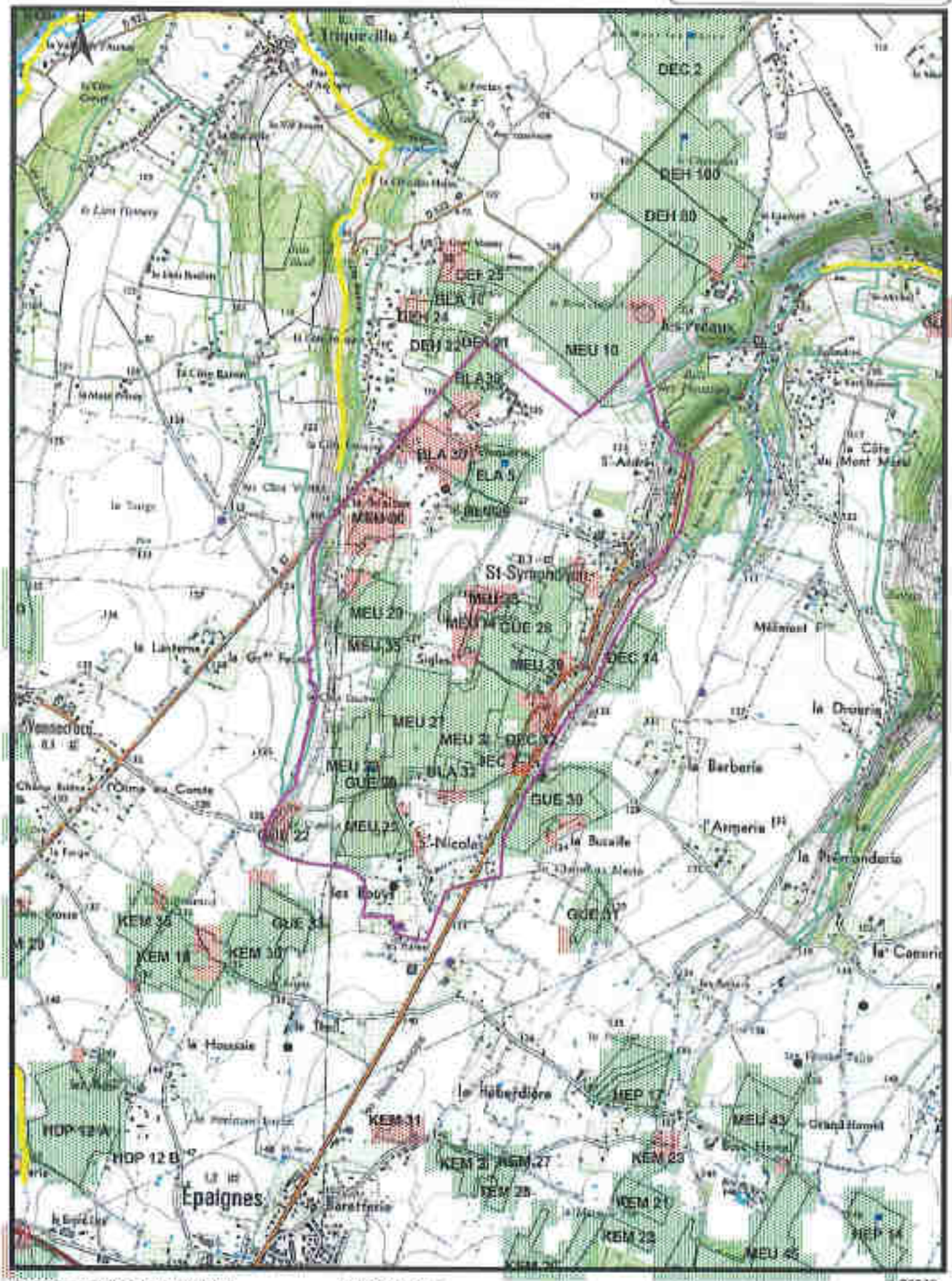

GLE/P5890/EUROPAC/Janvier2017 IgnScan25R2005 1:25000

SEDE VEOLIA

Carte d'aptitude du périmètre d'épandage
EUROPAC - Papeterie de Rouen

SAINT THURIEN

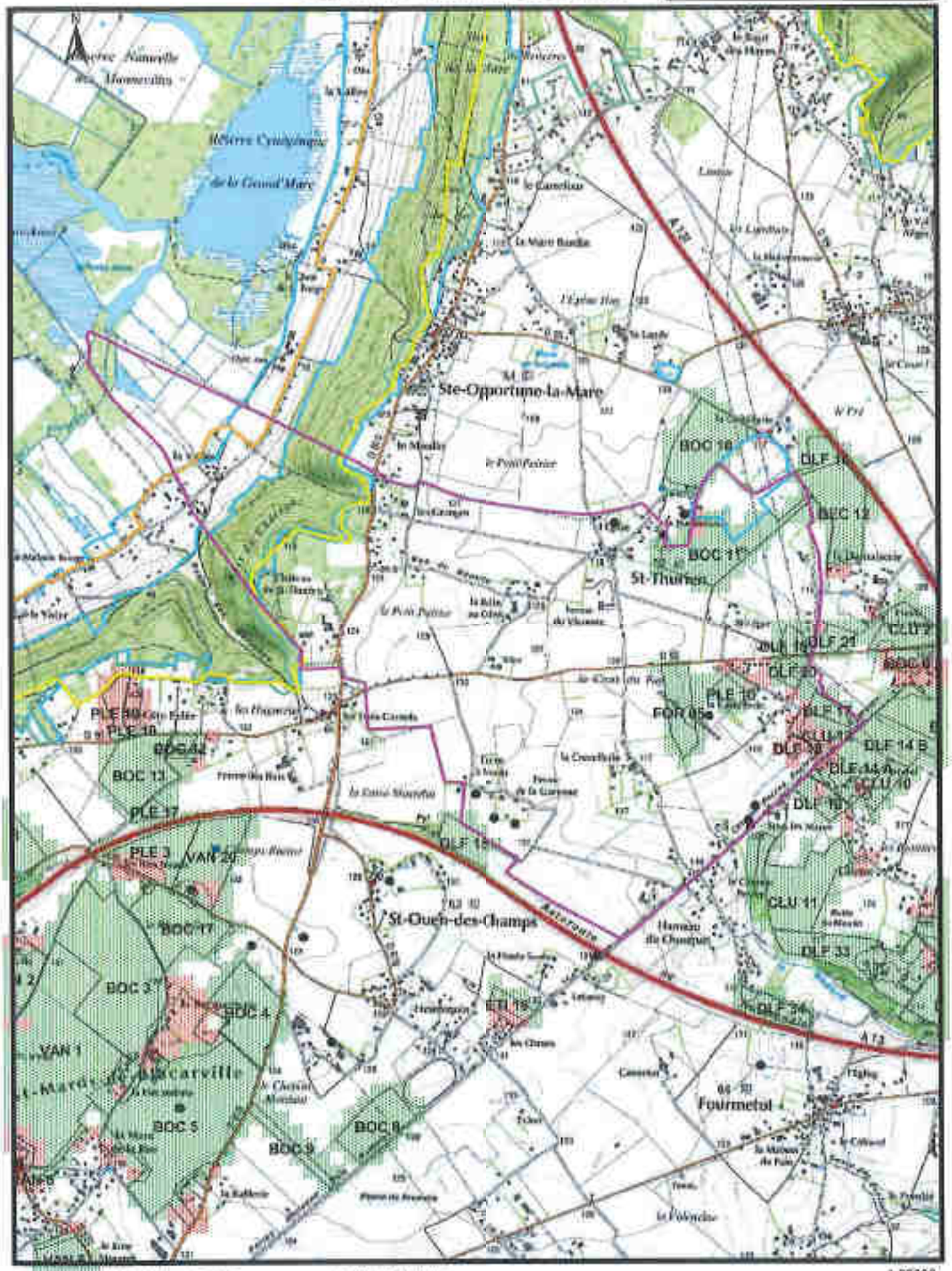

GLE/P5896/EUROPAC/Janvier2017 IgnScan25R2005 1:25000

SEDE VEOLIA

Carte d'aptitude du périmètre d'épandage EUROPAC - Papeterie de Rouen

SAINT VICTOR-DE-CHRETIENVILLE

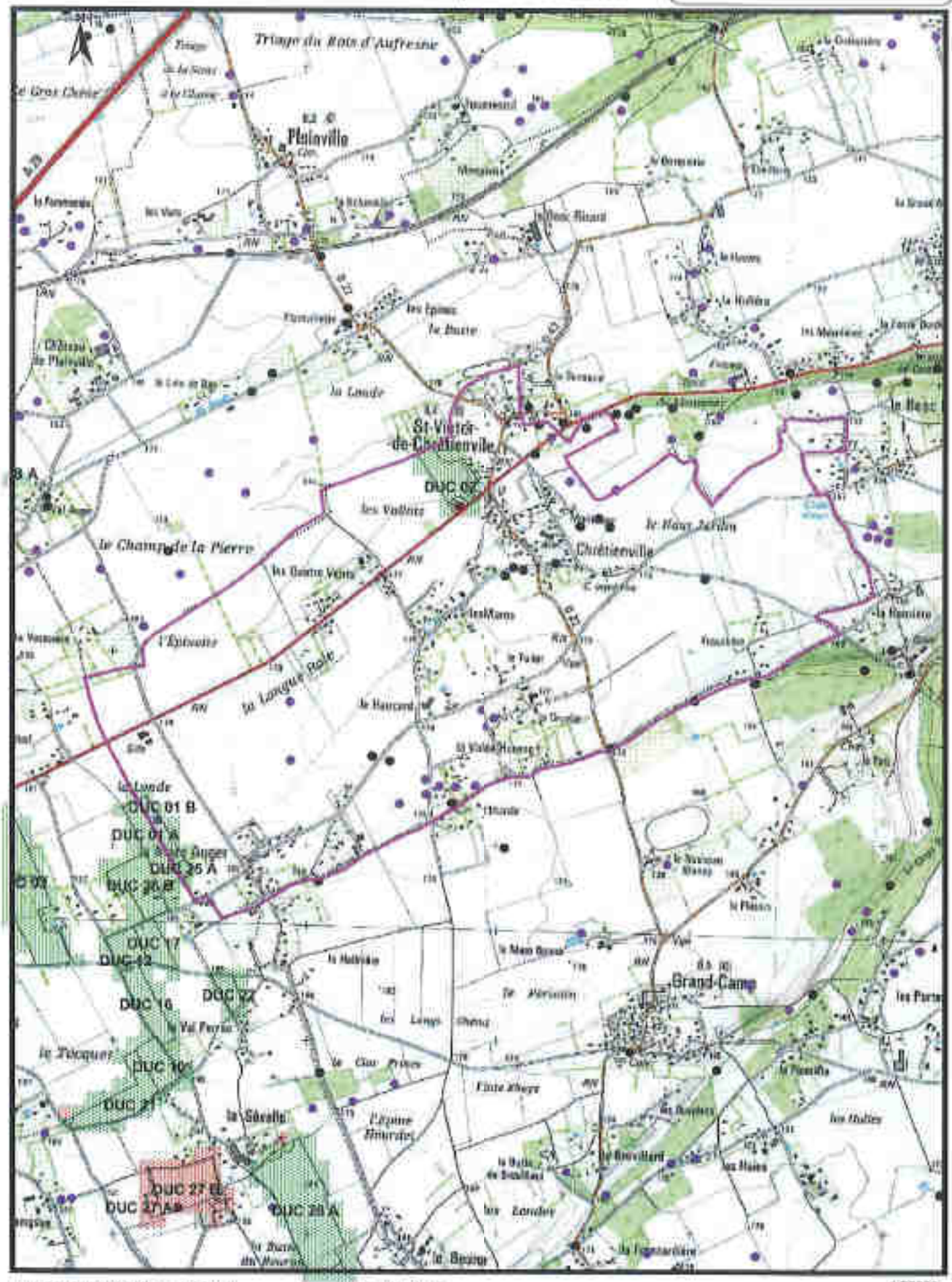

GIE/P5898/EUROPAC/Janvier2017 IgnScan25R2005 1:25000

SEDE VEOLIA

Carte d'aptitude du périmètre d'épandage
EUROPAC - Papeterie de Rouen

SAINTE MARIE-D'ATTEZ

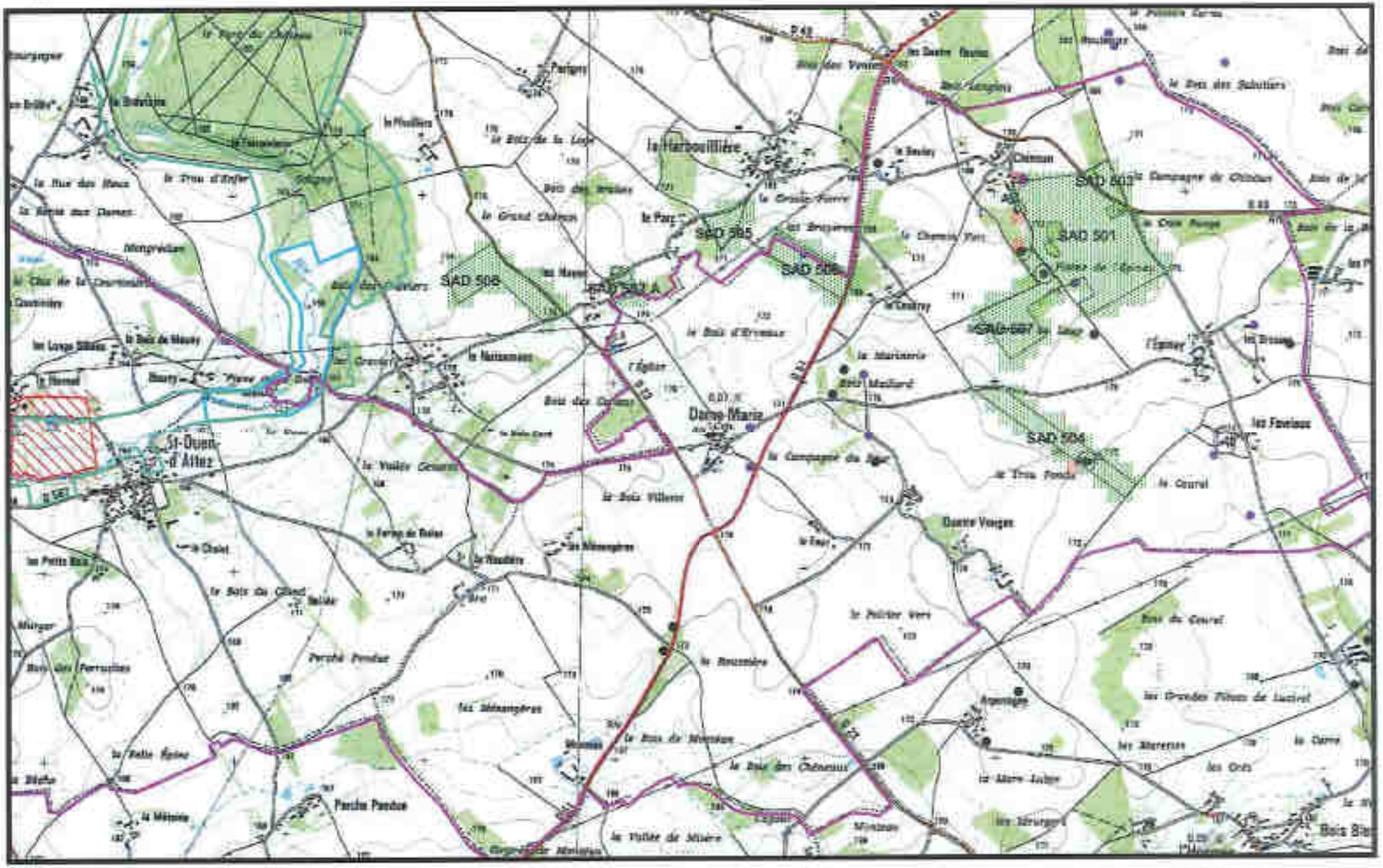

QLE/P5896/EUROPAC/Janvier2017 Ign\Scan25R2005 1:25000

SEDE VEOLIA

Carte d'aptitude du périmètre d'épandage
EUROPAC - Papeterie de Rouen

SAINTE OPPORTUNE-LA-MARE

GLE/P5896/EUROPAC/Janvier2017 IgnScan25R2005 1:25000

SEDE VEOLIA

Carte d'aptitude du périmètre d'épandage
EUROPAC - Papeterie de Rouen

SAUSSAY-LA-CAMPAGNE

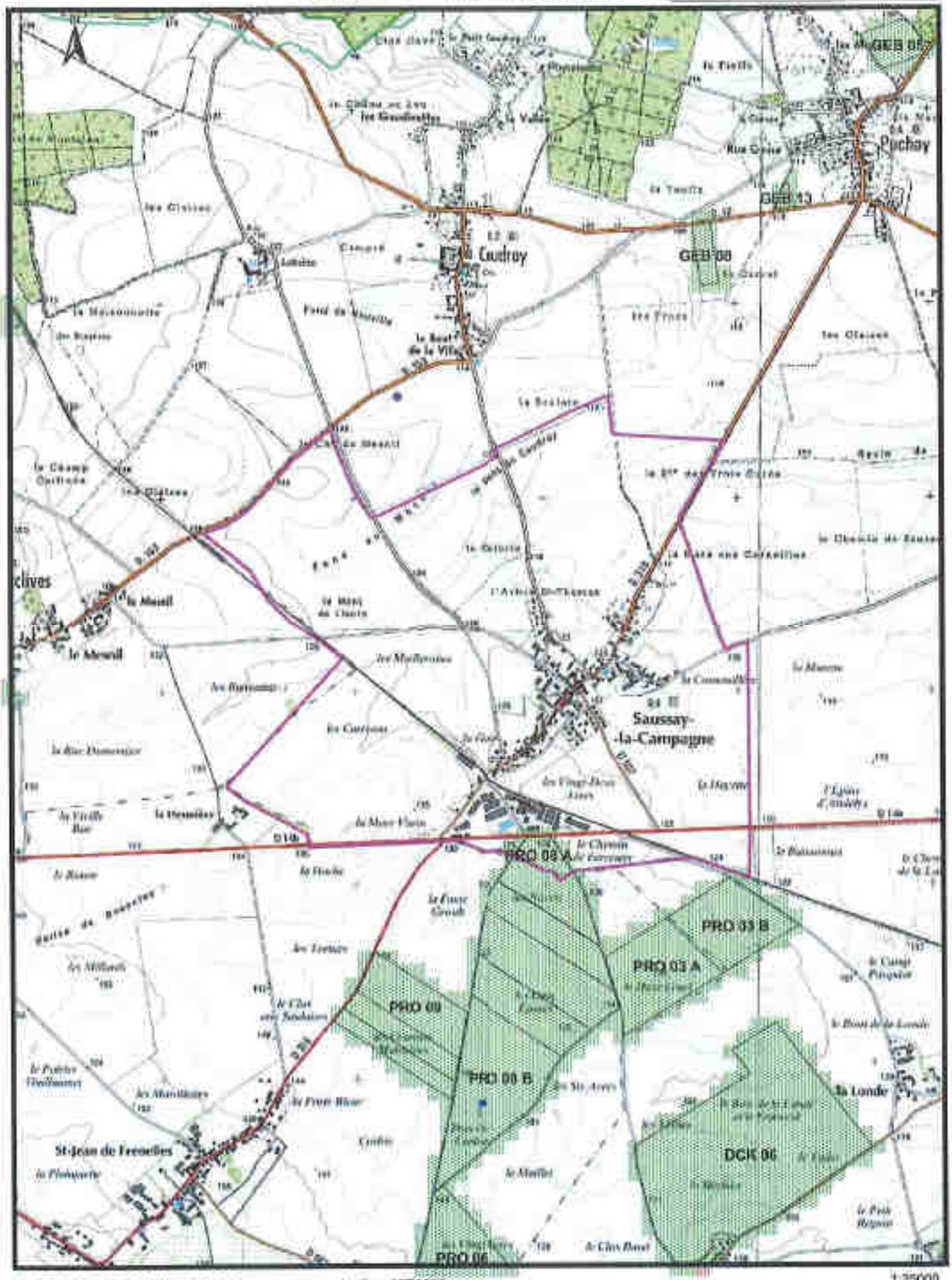

GLE/P5896/EUROPAC/Janvier2017 Ign©can25R2006 1:25000

SEDE VEOLIA

Carte d'aptitude du périmètre d'épandage
EUROPAC - Papeterie de Rouen

SELLES

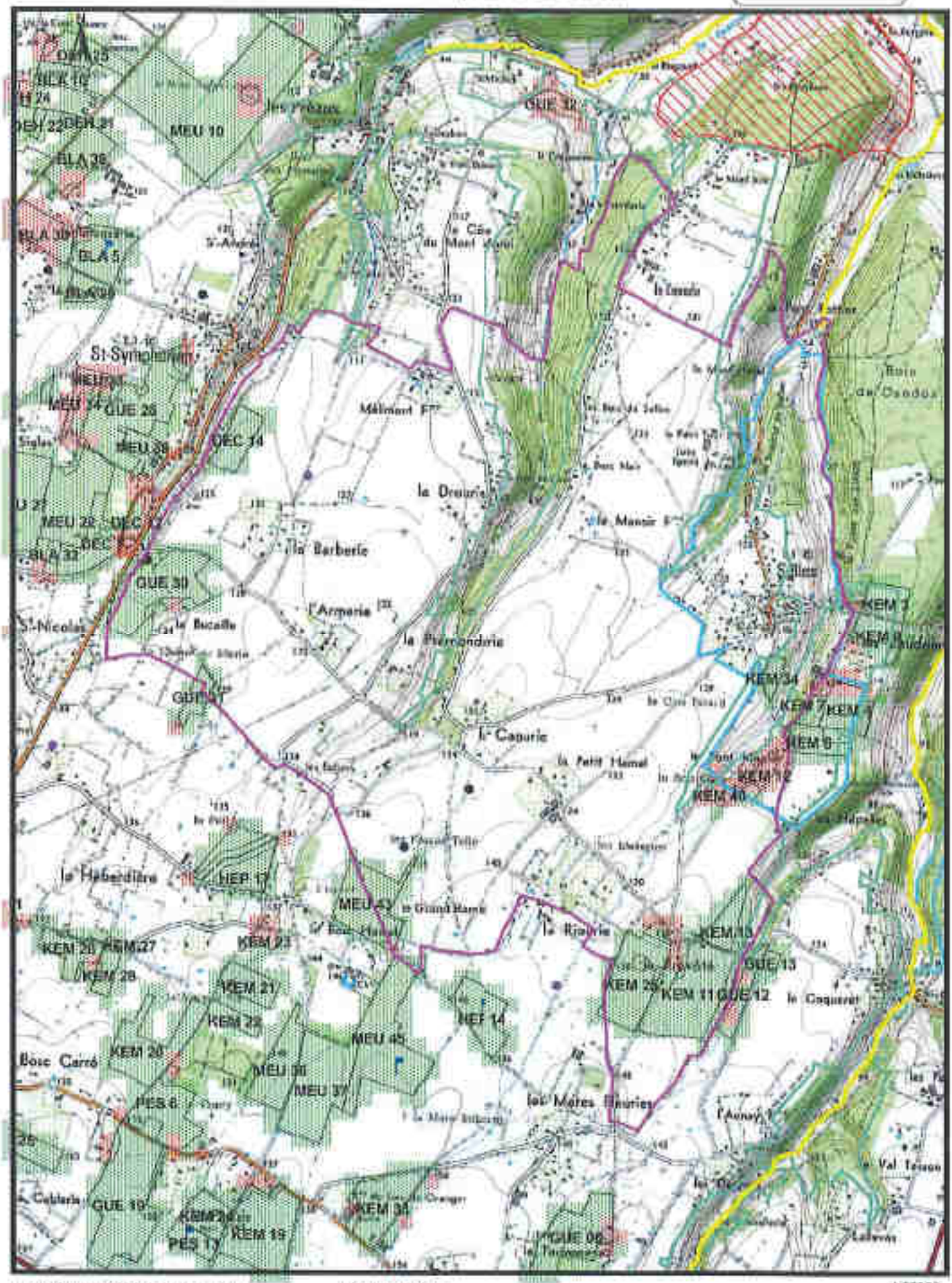

DLE/P5896/EUROPACJanvier2017 IgriScan25R2005 1:25000

SEDE VEOLIA

Carte d'aptitude du périmètre d'épandage
EUROPAC - Papeterie de Rouen

SEREZ

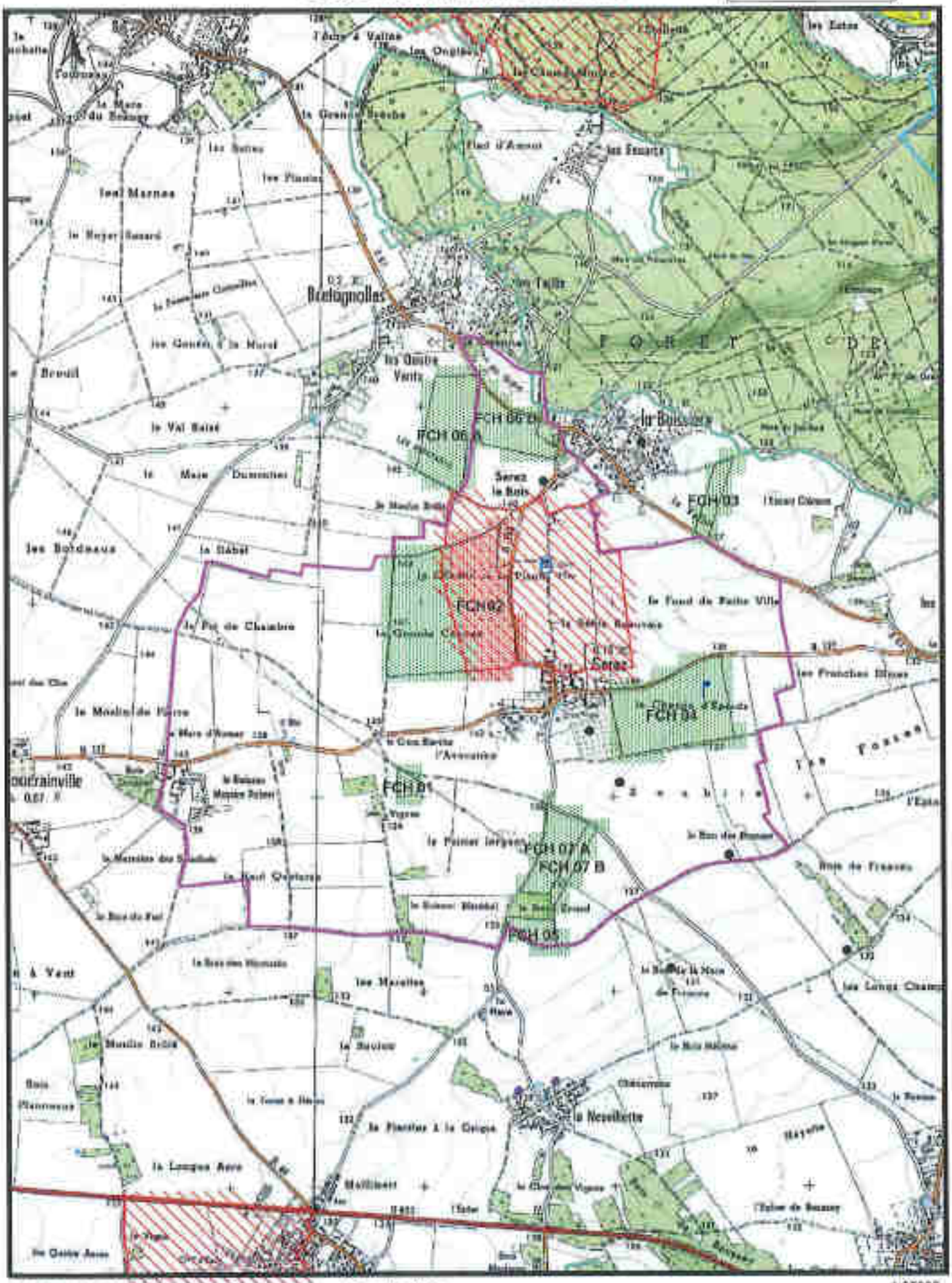
Bretagnolles
FOREST DE
FCH 06 A
FCH 06 B
FCH 03
FCH 02
FCH 04
FCH 01
FCH 07 A
FCH 07 B
FCH 05
Serez
Serez le Bois
Les Bordeaux
Le Val Salé
Le Fond de Petite Ville
Les Franches Blanes
Le Moulin de Pierre
Le Pot de Chambre
Le Bel
Le Neufbourg
Les Marelles
Les Longs Champs
Le Moulin Brûlé
Le Plantier à la Croque
Les Longues Aves
Les Grées Aves
Le Vigne
Le Bois Planneau
Le Bois Mulon
Le Bois des Roches
Le Bois du Fief
Le Bois des Moulins
Le Bois Grand
Le Bois Blanchet
Le Bois des Bruyères
Le Bois de la Mare de Fresnes
Le Bois de Fresnes
Le Bois Mulon
Le Bois Planneau
Le Bois

SEDE VEOLIA

Carte d'aptitude du périmètre d'épandage EUROPAC - Papeterie de Rouen

SYLVAINS-LES-MOULINS

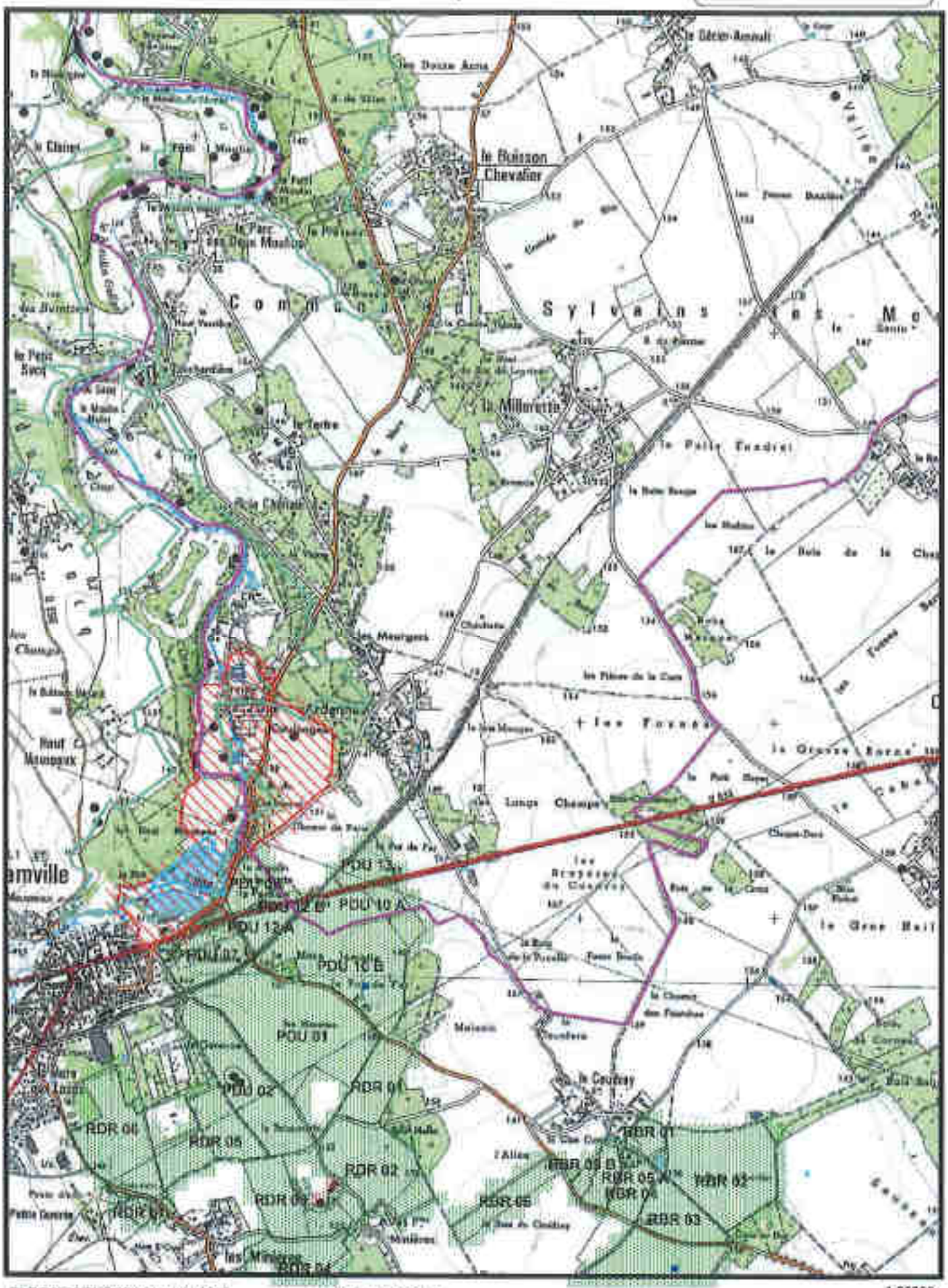

GLE/P5896/EUROPAC/Janvier2017 IgnScan25R2003 1:25000

SEDE VEOLIA

Carte d'aptitude du pérmètre d'épandage
EUROPAC - Papeterie de Rouen

THIBERVILLE

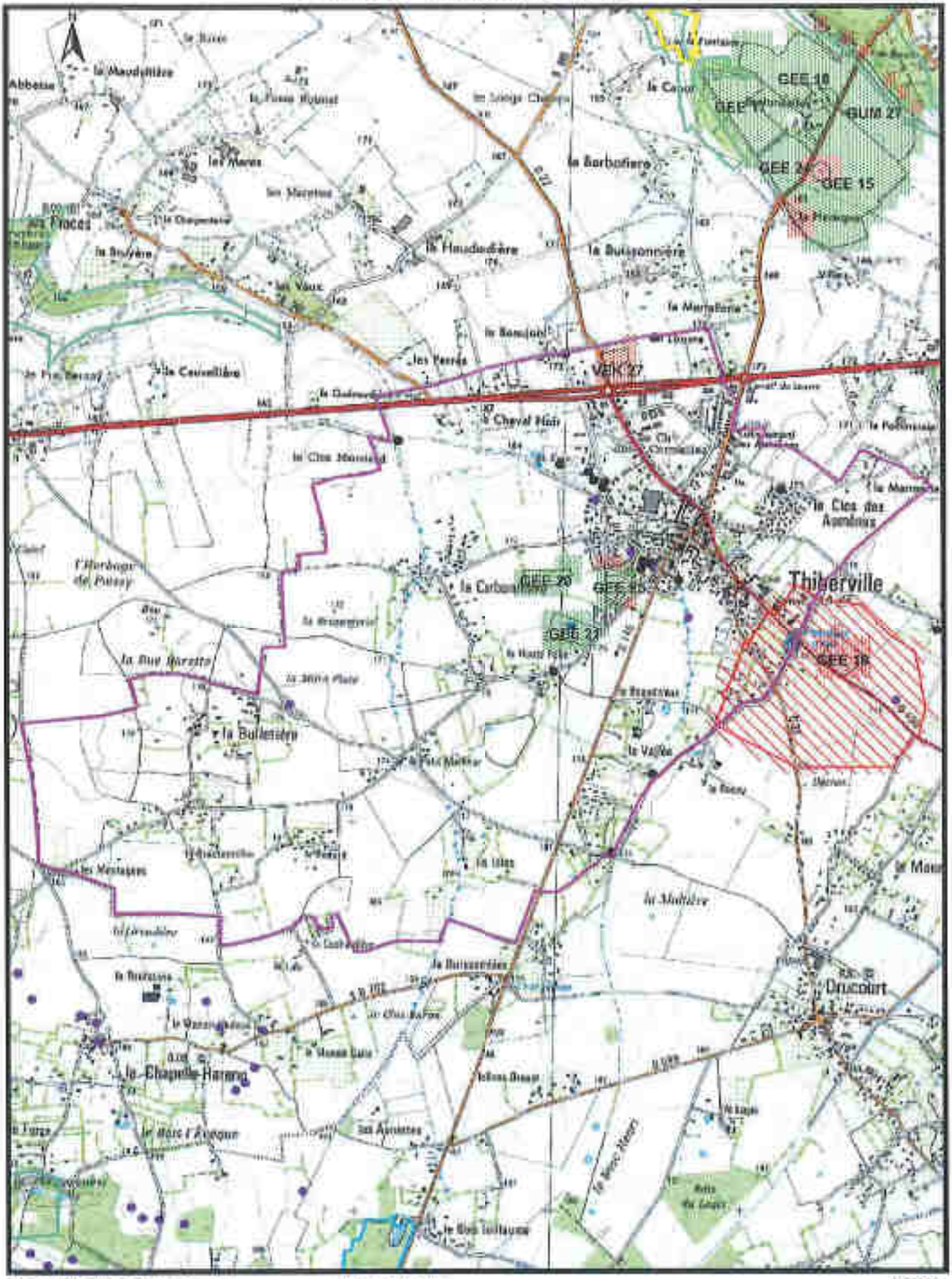

GLE/P5696/EUROPAC/Janvier2017 IgnScan25R2005 1:25000

SEDE VEOLIA

Carte d'aptitude du périmètre d'épandage EUROPAC - Papeterie de Rouen

TOCQUEVILLE

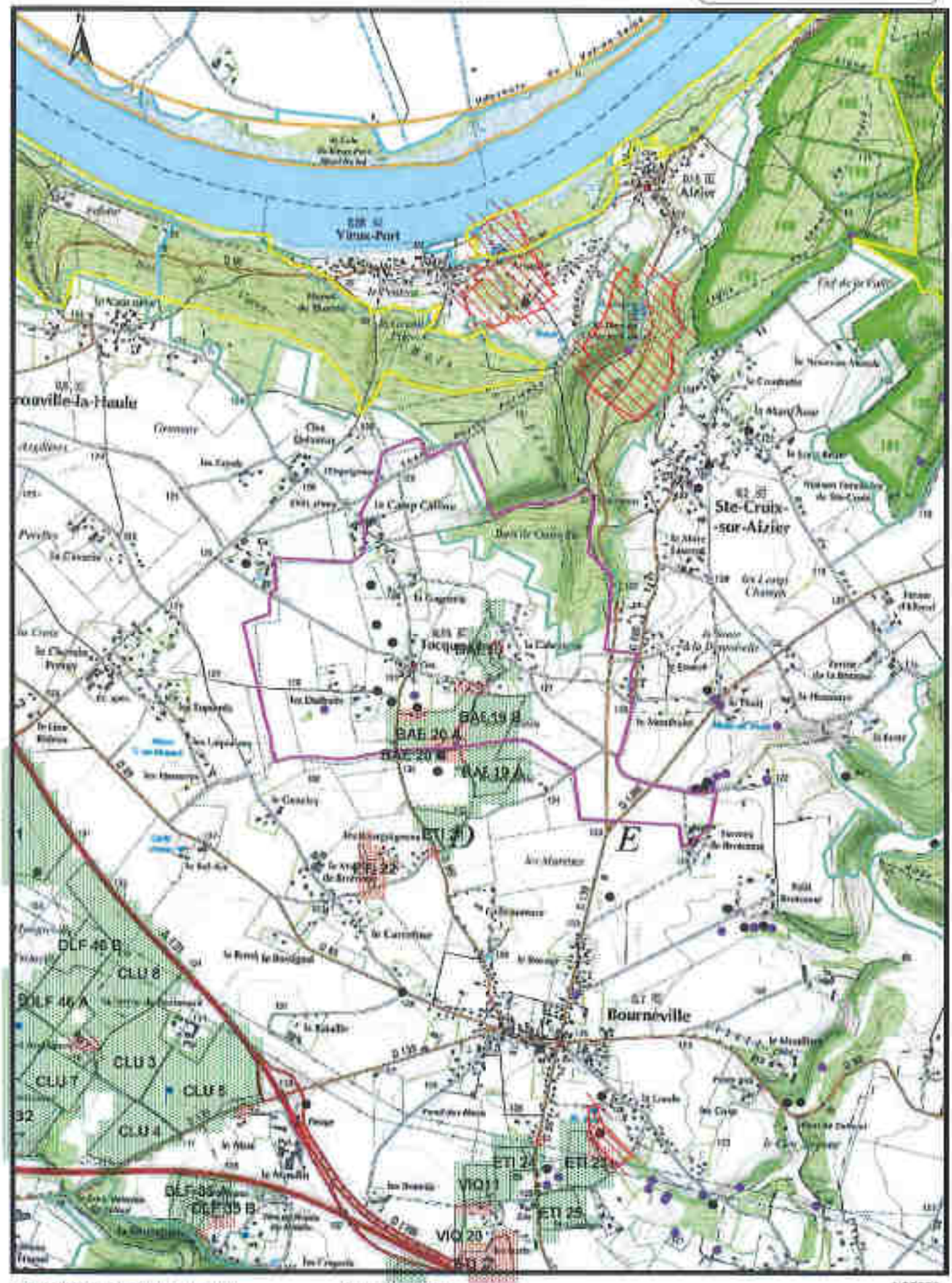

GLE/PS/WWE/EUROPAC/Janvier2017 lgn5cap25R2005 1:25000

SEDE VEOLIA

Carte d'aptitude du périmètre d'épandage EUROPAC - Papeterie de Rouen

TOUFFREVILLE

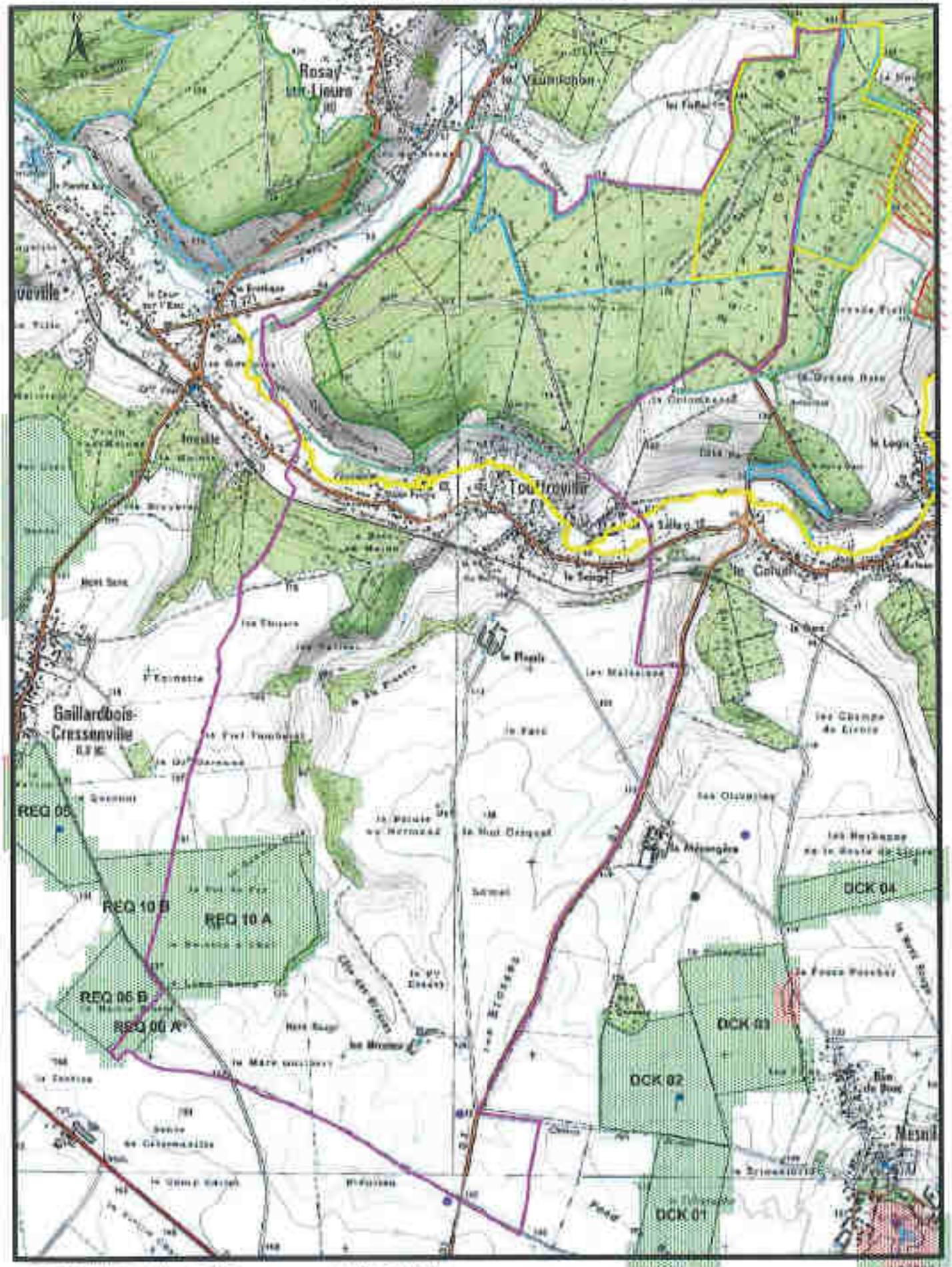

GLE/P5886/EUROPAC/Janvier2017 IgnScan25R2005 1:25000

SADE VEOLIA

Carte d'aptitude du périmètre d'épandage
EUROPAC - Papeterie de Rouen

TOURVILLE-LA-CAMPAGNE

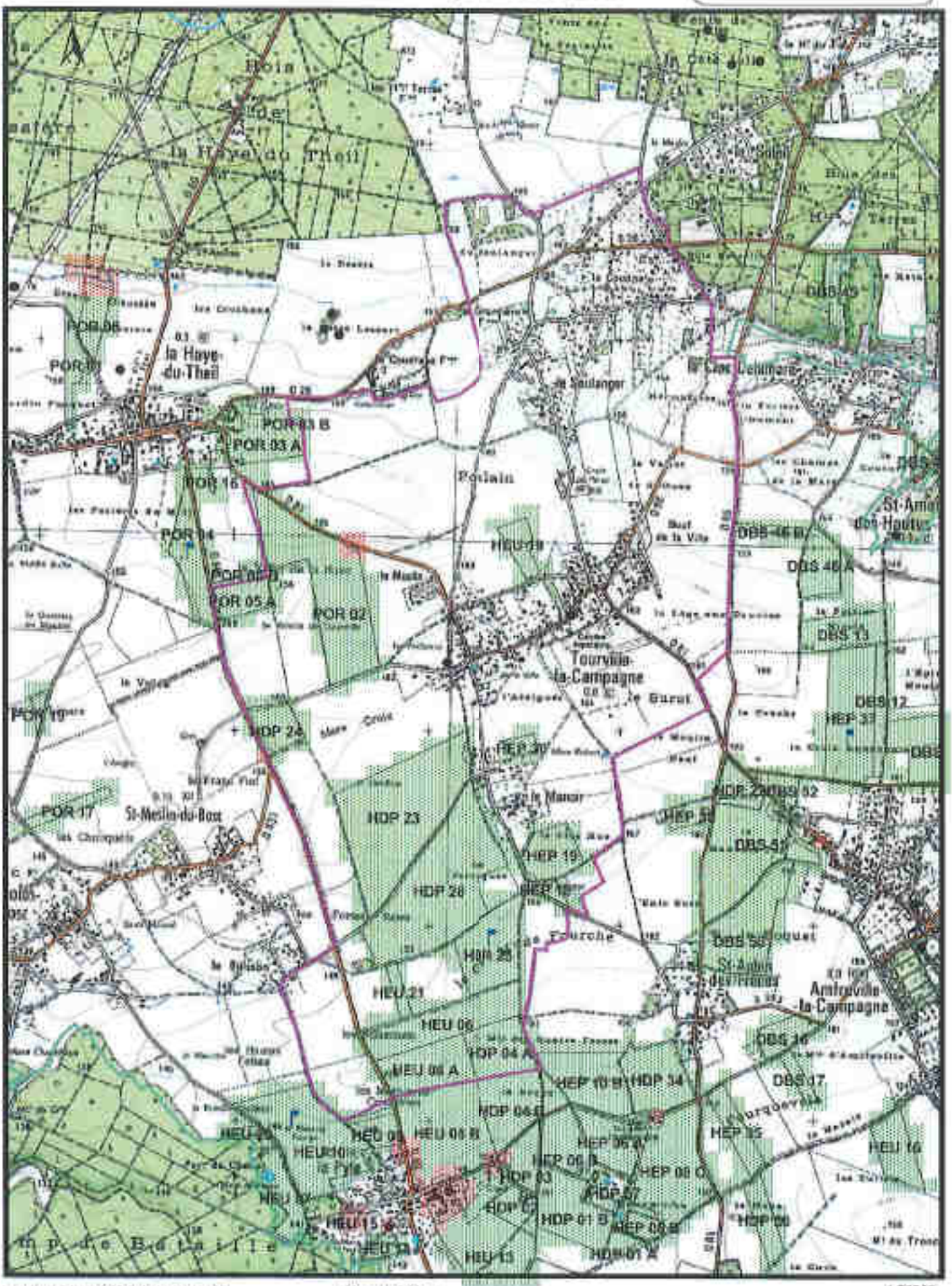

GLE/P5896/EUROPACJanvier2017 IgriScan25R2005 1:25000

SEDE VEOLIA

Carte d'aptitude du pérmètre d'épandage
EUROPAC - Papeterie de Rouen

TOURVILLE-SUR-PONT-AUDEMER

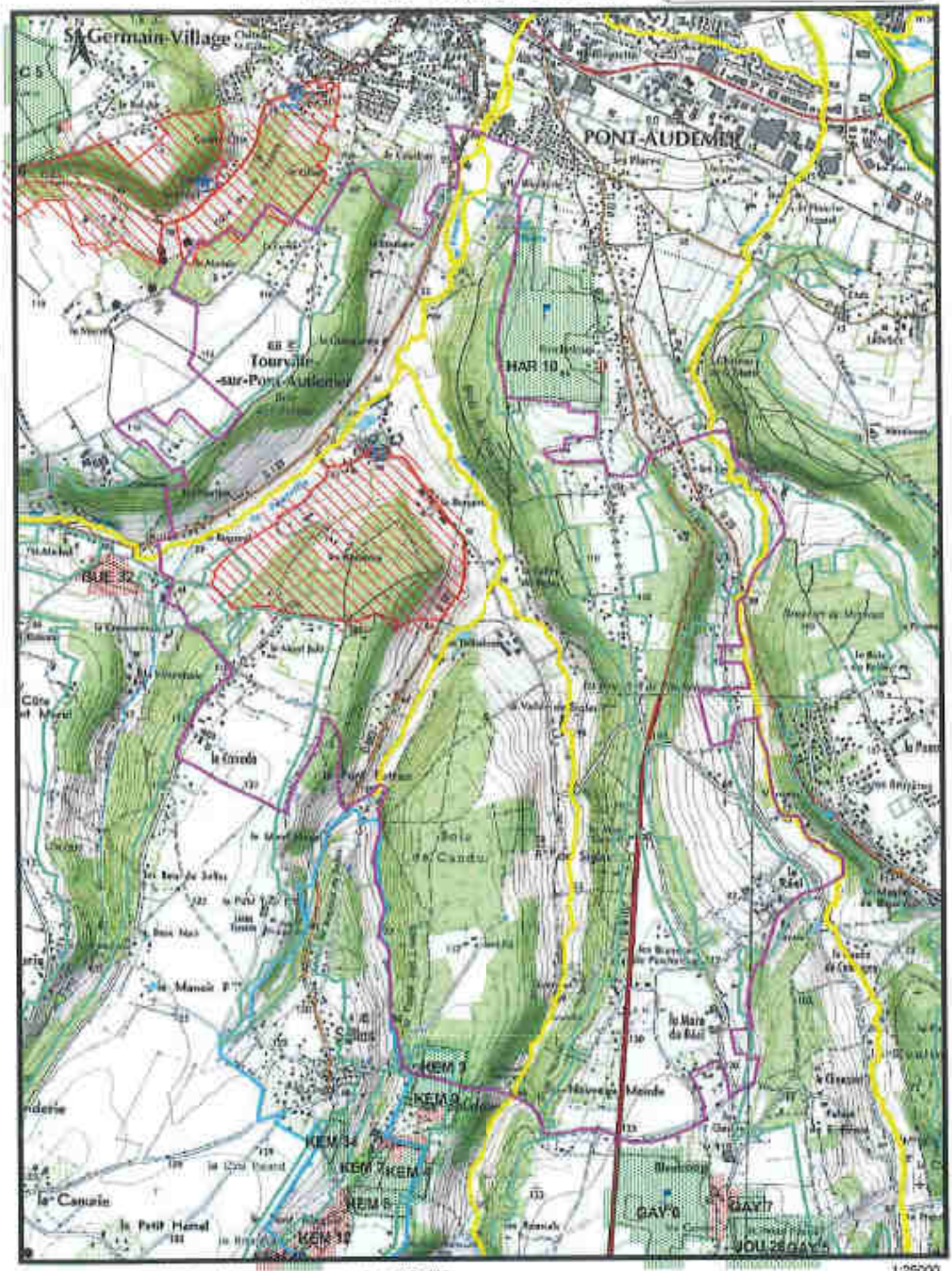

GLE/P5896/EUROPAC/Janvier2017 IgnScan25R2005 1:25000

SEDE VEOLIA

Carte d'aptitude du périmètre d'épandage
EUROPAC - Papeterie de Rouen

TOUTAINVILLE

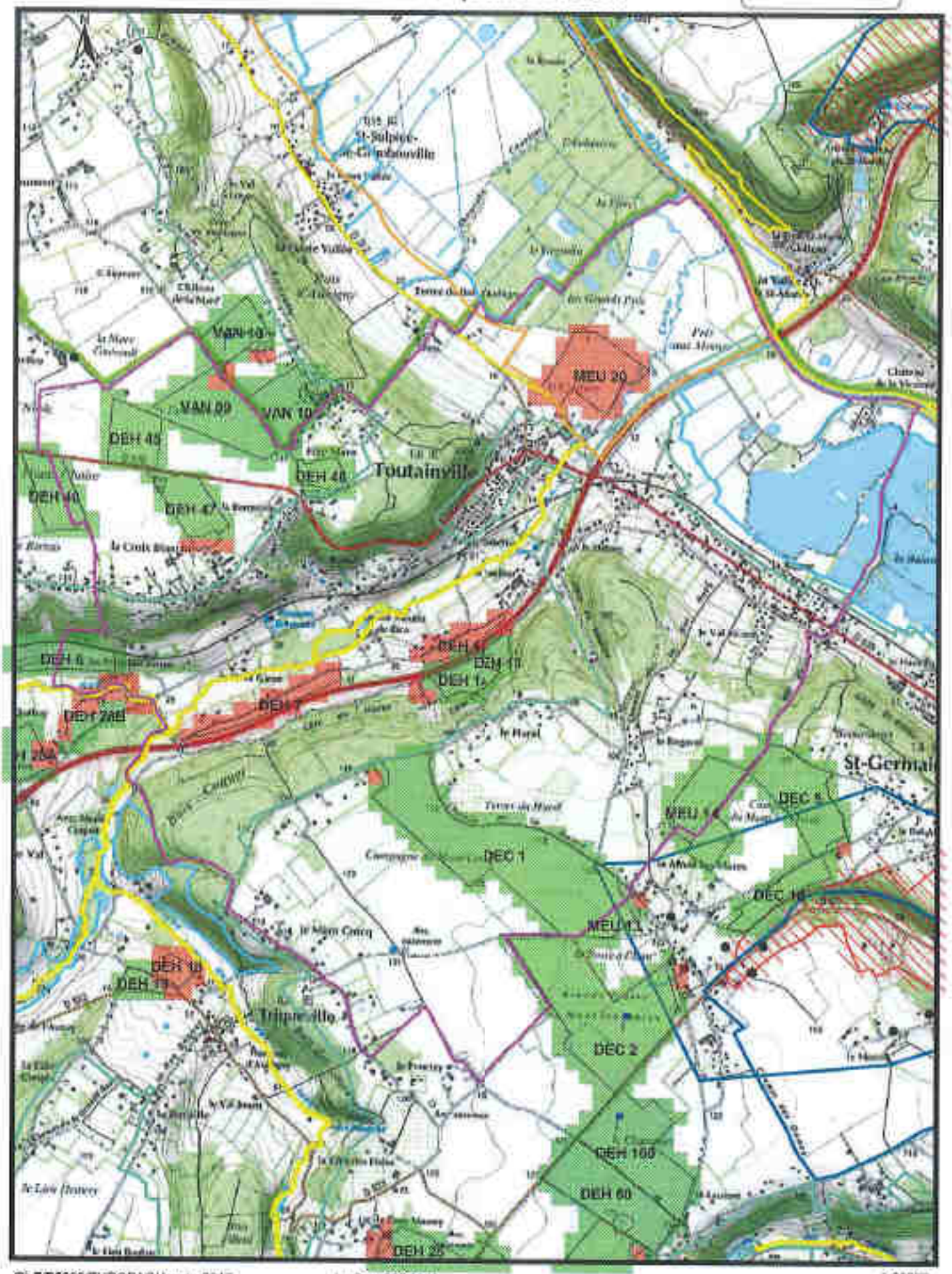

GLE/P5896/EUROPAC/Janvier2017 IgnScan25R2005 1:25000

SEDE VEOLIA

Carte d'aptitude du pérmètre d'épandage
EUROPAC - Papeterie de Rouen

TRIQUEVILLE

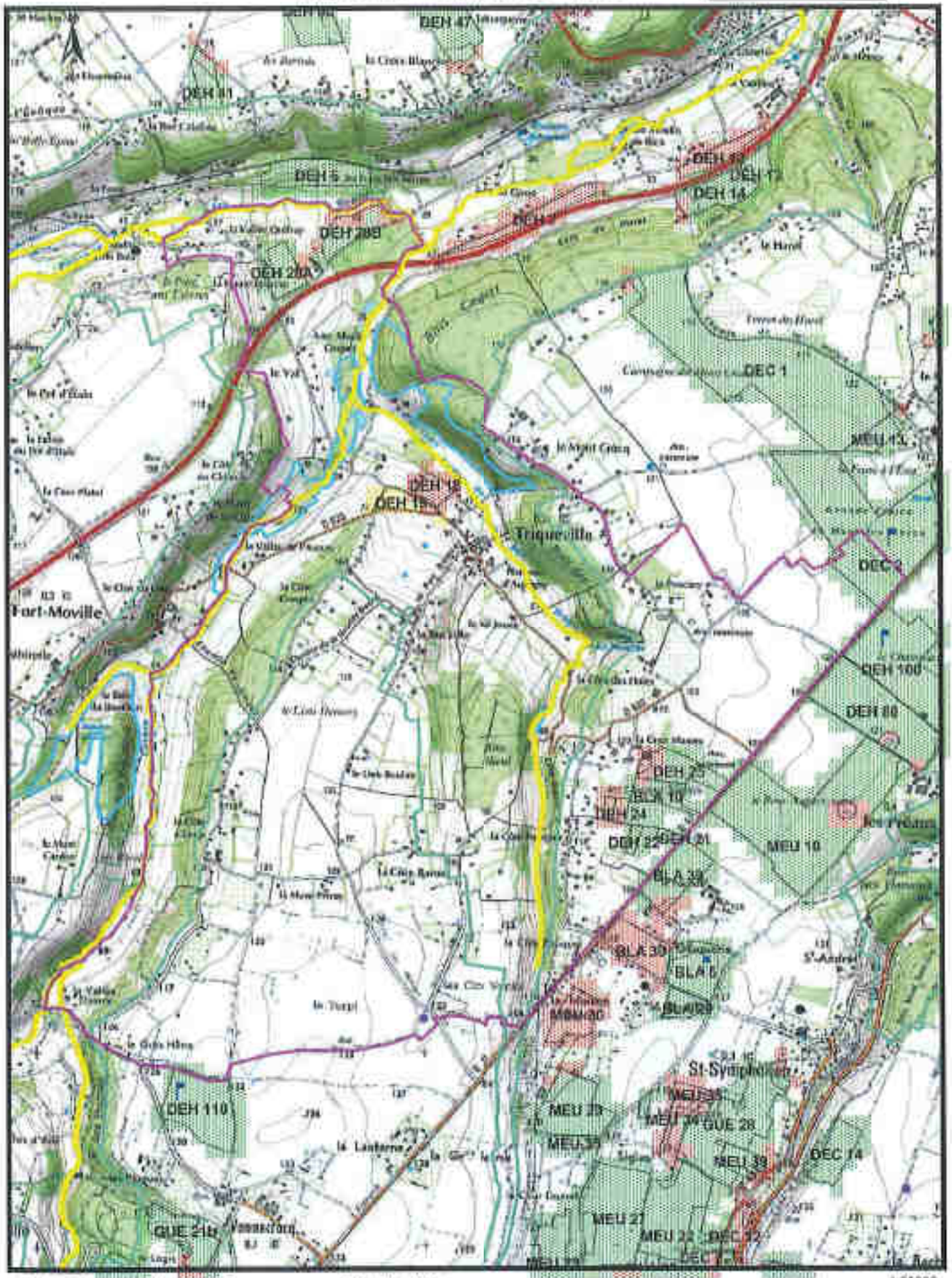

GLE/P5696/EUROPAC/Janvier2017 IgnScan25R2006 1:25000

SEDE VEOLIA

Carte d'aptitude du périmètre d'épandage EUROPAC - Papeterie de Rouen

TROUVILLE-LA-HAULE

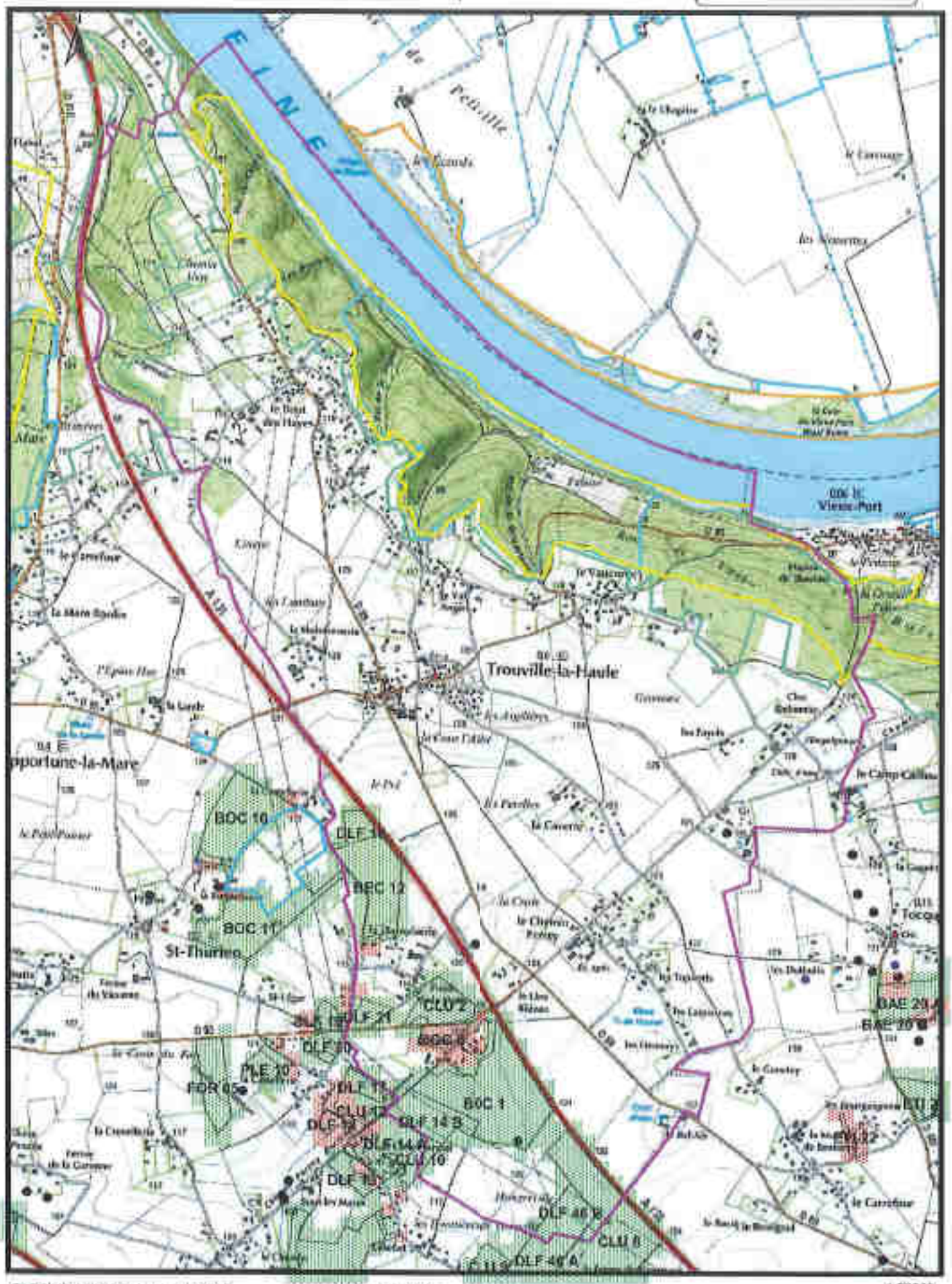

GLE/PS696/EUROPAC/Janvier2017 lgn5cam25R2005 1:25000

SEDE VEOLIA

Carte d'aptitude du périmètre d'épandage EUROPAC - Papeterie de Rouen

VALAILLES

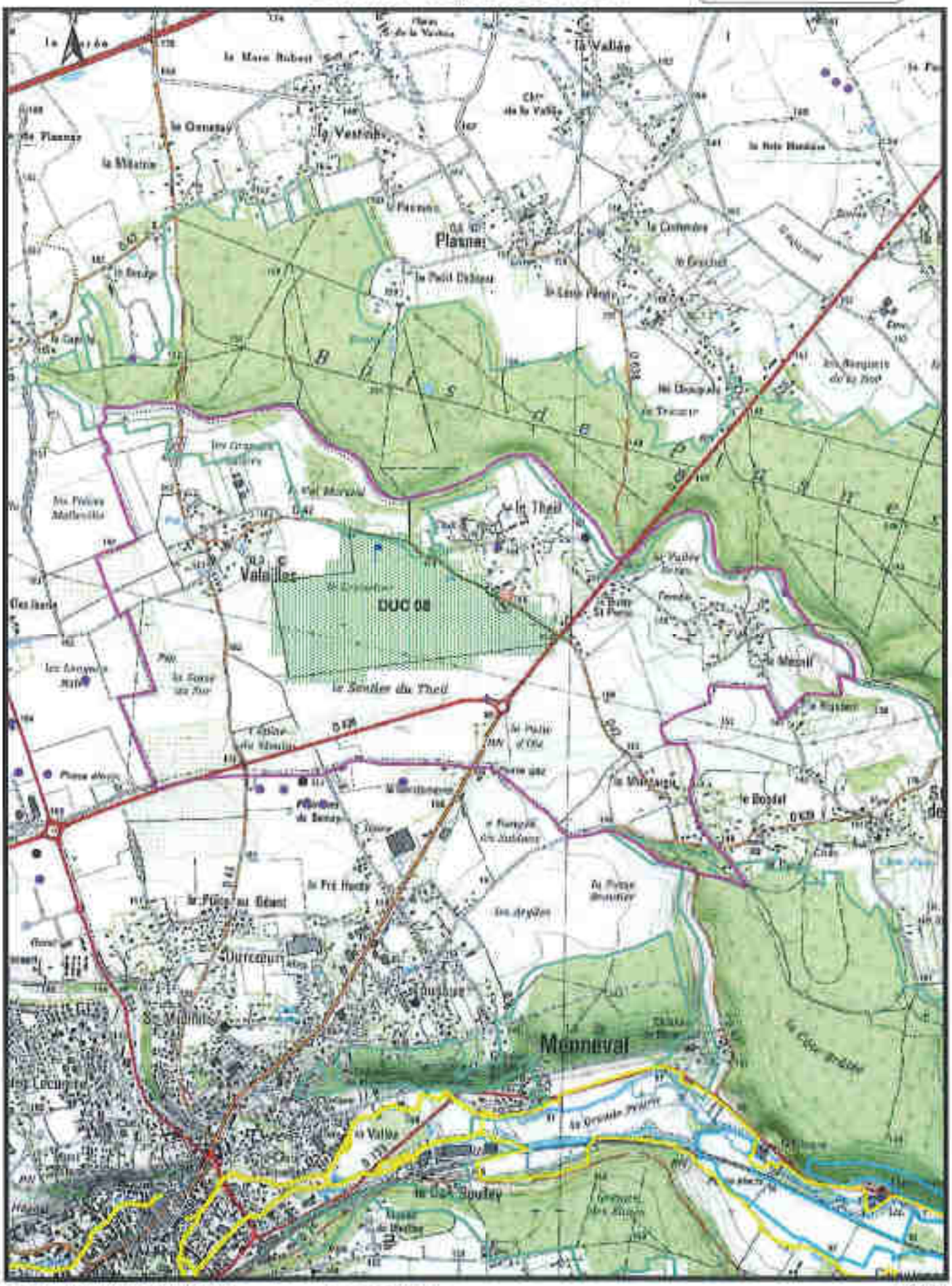

GLE/P5886/EUROPAC/Janvier2017 IgnScan25R2006 1:25000

SEDE VEOLIA

Carte d'aptitude du périmètre d'épandage EUROPAC - Papterie de Rouen

VALLETOT

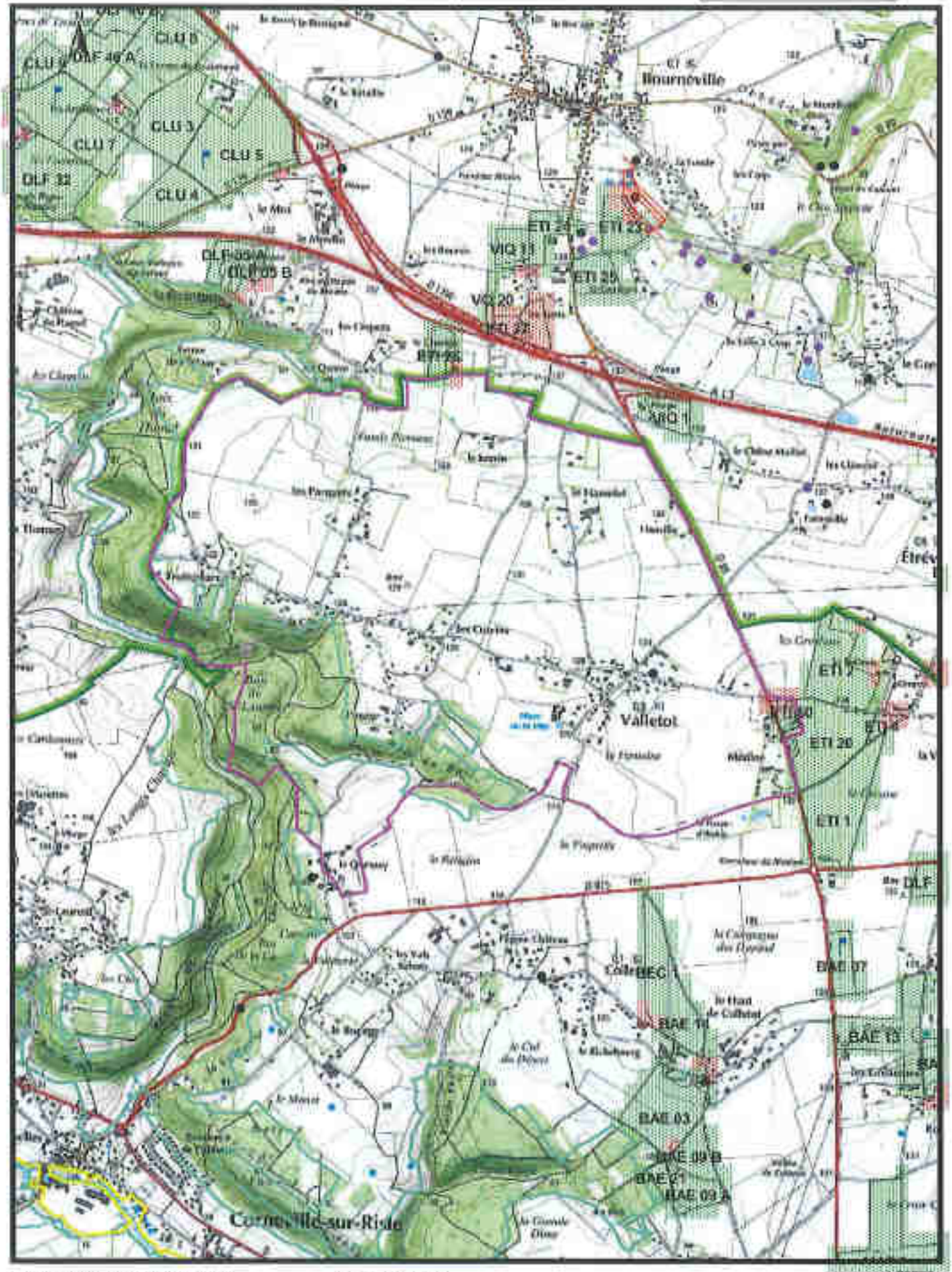

GLE/P5898/EUROPAC/Janvier2017 lgn5cart25R2005 1:25000

SEDE VEOLIA

Carte d'aptitude du périmètre d'épandage
EUROPAC - Papeterie de Rouen

VANNECROCQ

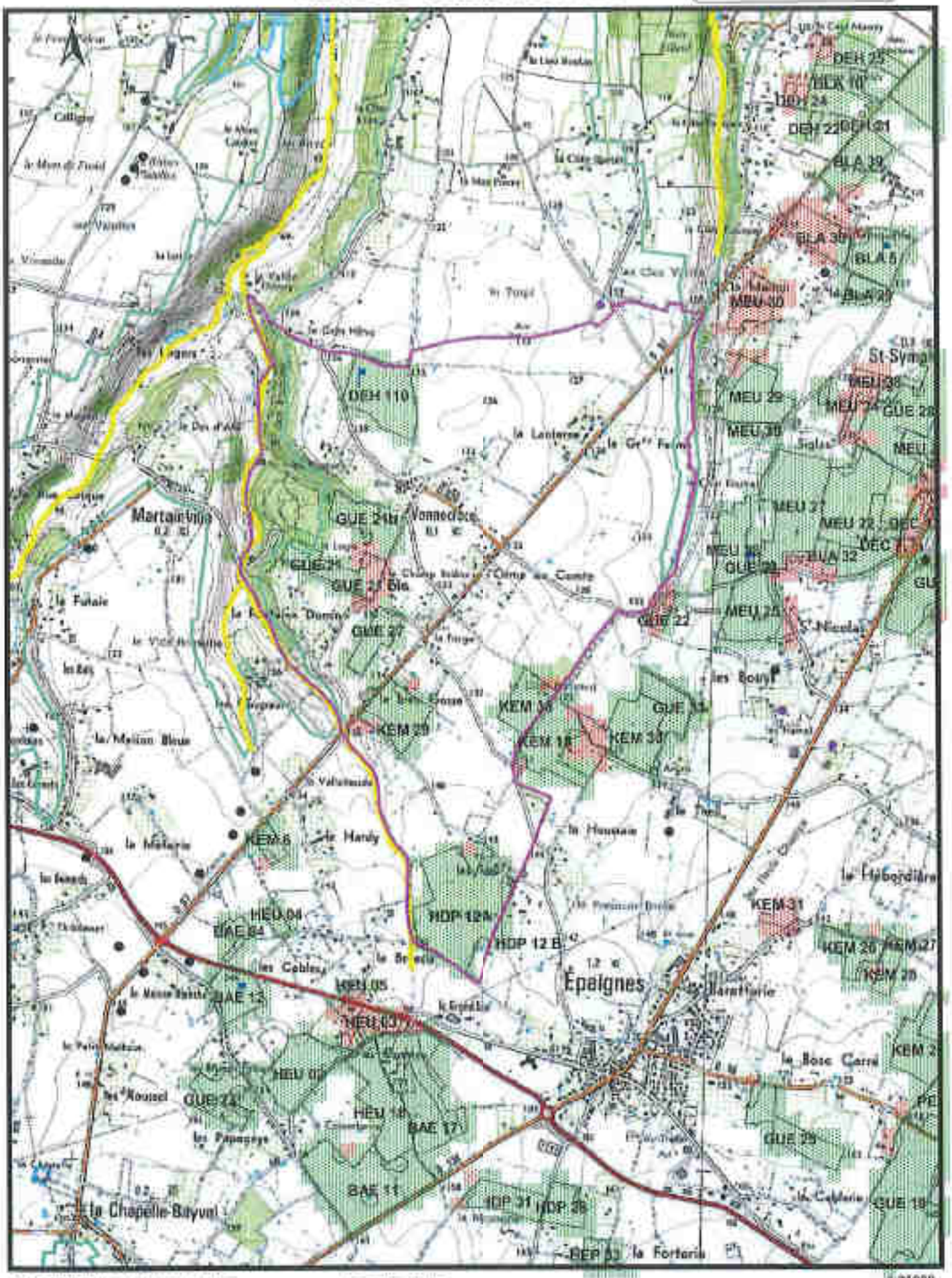

GLE/P5896/EUROPAC/Janvier2017 IgnScan25R2005 1:25000

SEDE VEOLIA

Carte d'aptitude du périmètre d'épandage
EUROPAC - Papeterie de Rouen

VEXIN-SUR-EPTE 1/2

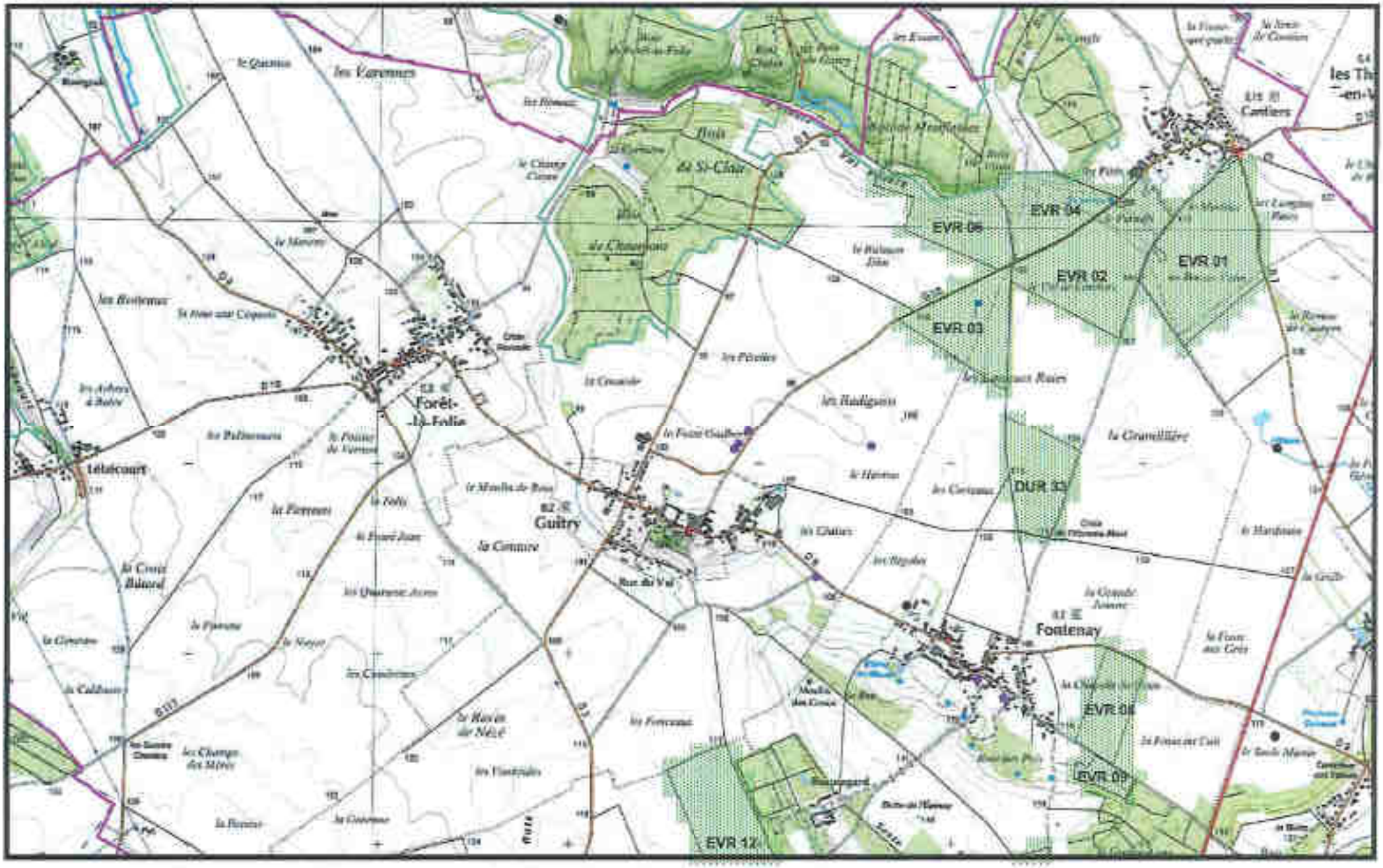

GLE/P5896/EUROPAC/Janvier2017 IgnScan25R2005 1:25000

SEDE VEOLIA

Carte d'aptitude du périmètre d'épandage
EUROPAC - Papeterie de Rouen

VEXIN-SUR-EPTE 2/2

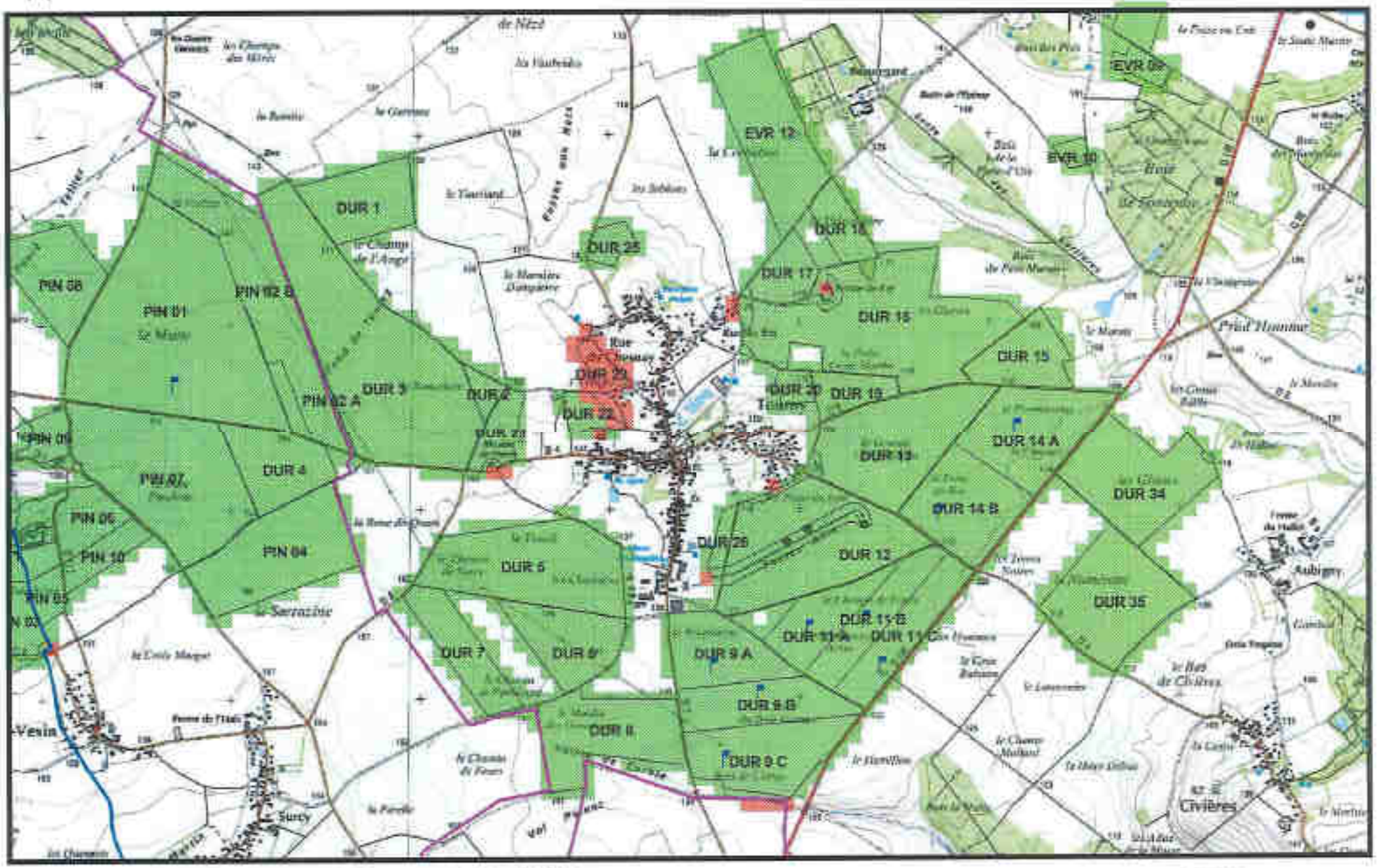

GLE/PS896/EUROPAC/Janvier2017 IgnScan25R2005 1:25000

SEDE VEOLIA

Carte d'aptitude du périmètre d'épandage EUROPAC - Papeterie de Rouen

VILLETTES

GLEIP5896/EUROPAC/Janvier 2017 IgnScan25R2005 1:25000

SEDE VEOLIA

Carte d'aptitude du périmètre d'épandage
EUROPAC - Papeterie de Rouen

VOISCREVILLE

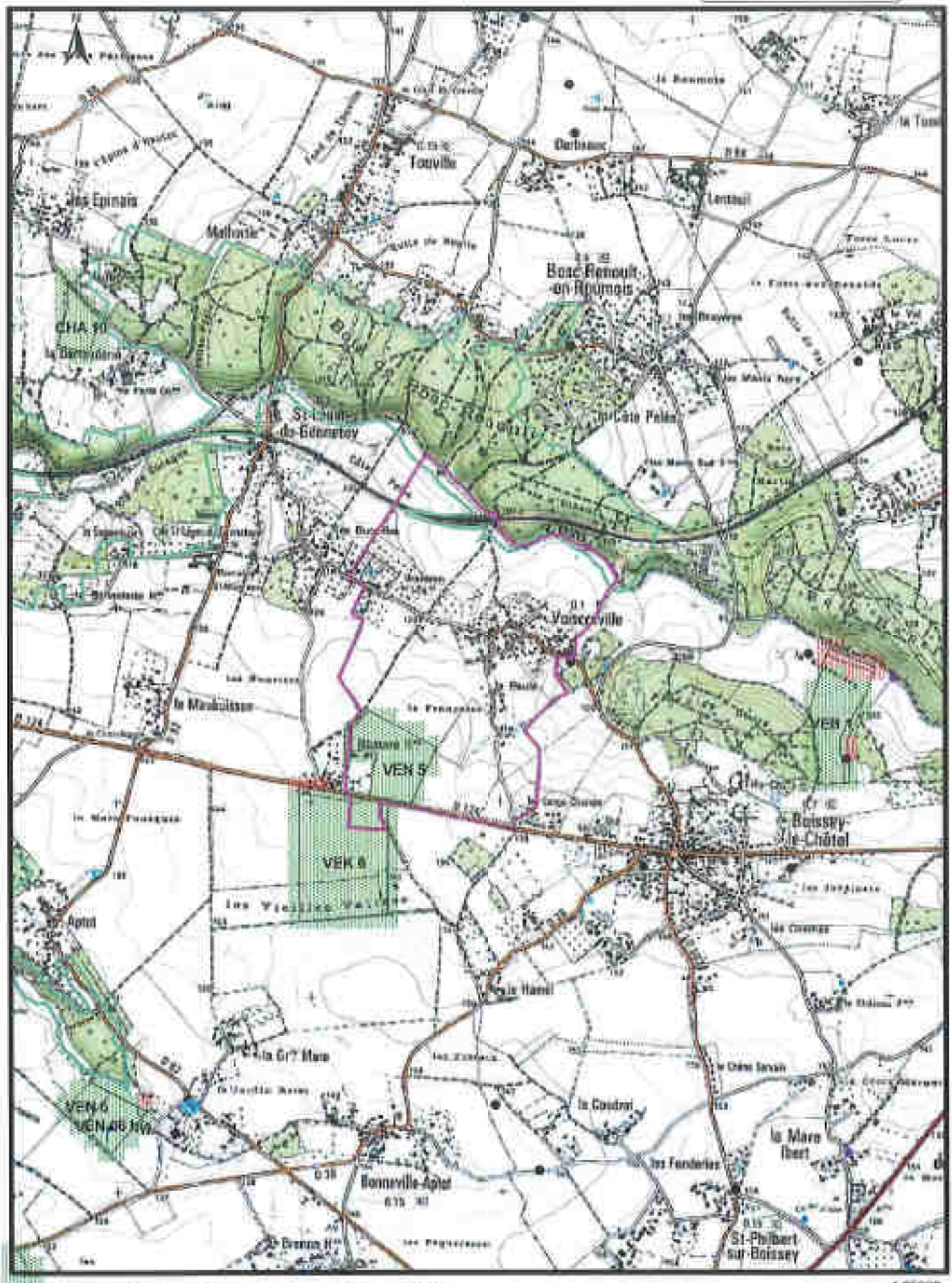

GLE/P5866/EUROPAC/Janvier2017 IgnScan25R2005 1:25000