

# LISTE DES ANNEXES

**Annexe 1** : Plan du site

**Annexe 2** : Plan de situation des risques et zones d'effet (EDD)

**Annexe 3** : Plan de localisation des piézomètres

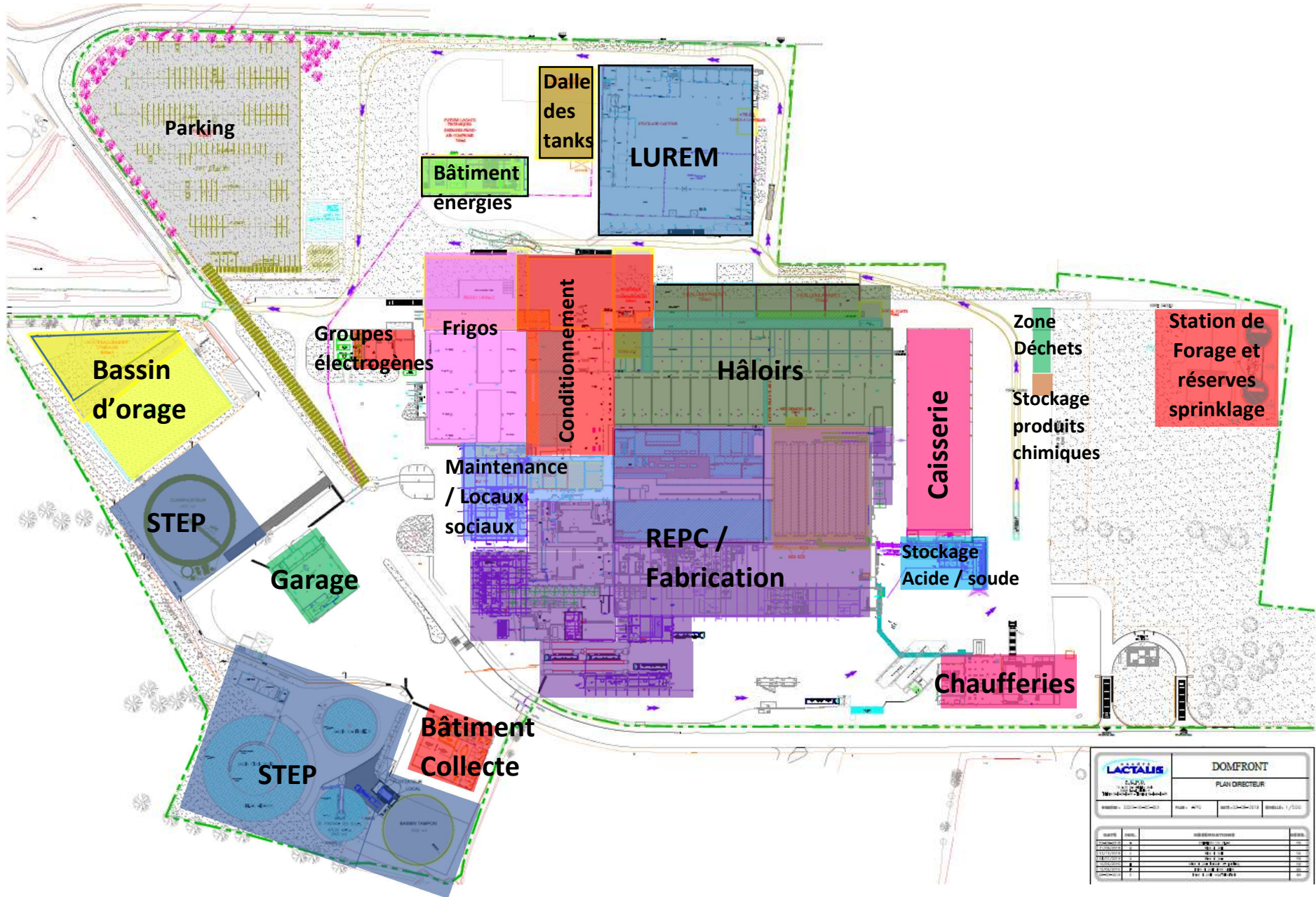
**Annexe 4** : plan des stockages des bâtiments Lurem et Caisserie

**Annexe 5** : plan des bâtiments sprinklés

**Annexe 6** : Plan d'épandage

**ANNEXE 1**  
**PLAN DU SITE**

Plan du site

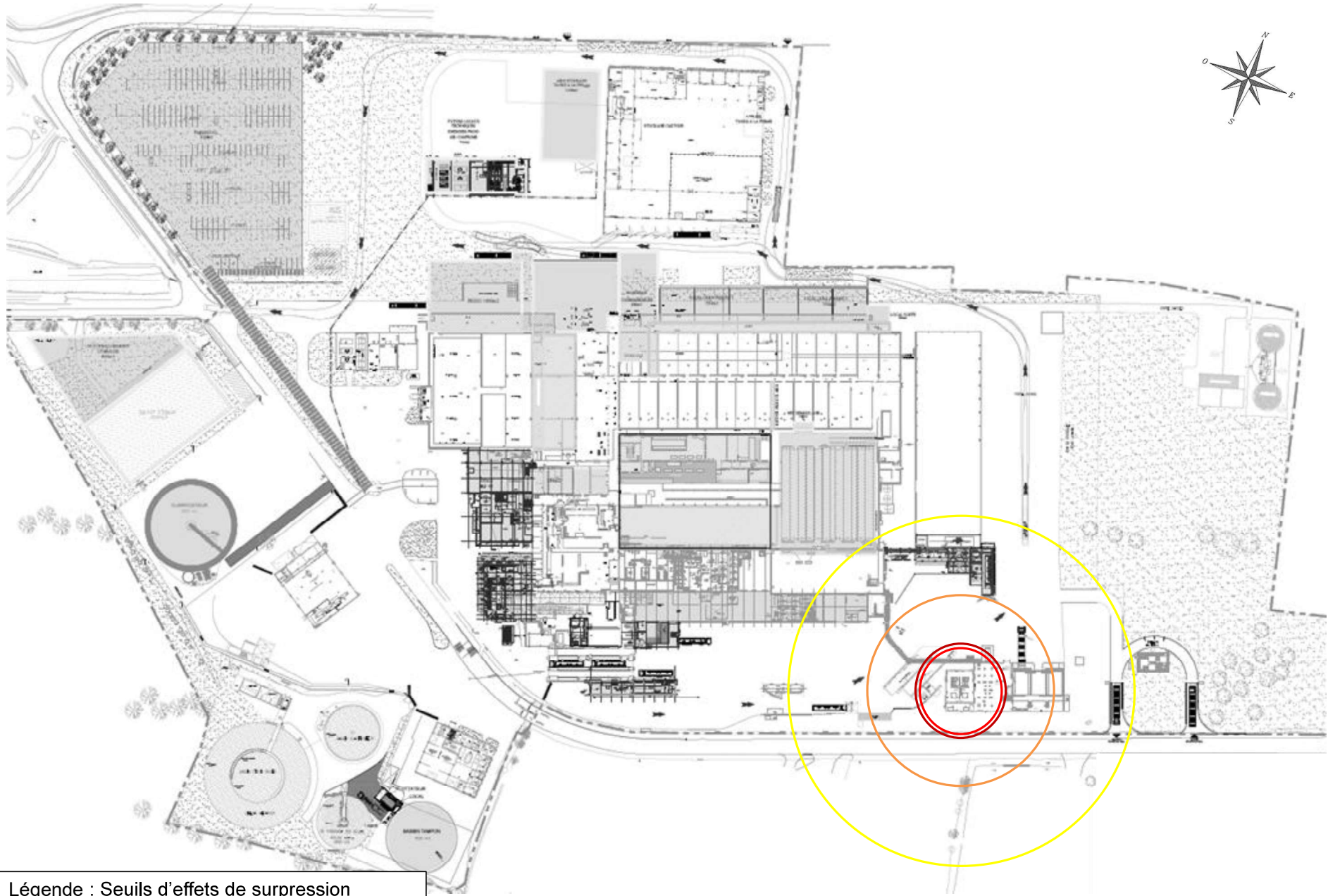


		<b>DOMFRONT</b> PLAN DIRECTEUR	
N°PROJ: 2014-04-001 N°M: 470 N°S: 2014-01-10 N°REV: 1/200	N°PROJ: 2014-04-001 N°M: 470 N°S: 2014-01-10 N°REV: 1/200	N°PROJ: 2014-04-001 N°M: 470 N°S: 2014-01-10 N°REV: 1/200	N°PROJ: 2014-04-001 N°M: 470 N°S: 2014-01-10 N°REV: 1/200
DATE	REV.	OBSERVATIONS	REVIS.
2014-04-01	1	PROJET DE PLAN	10
2014-04-01	2	PLAN DE TRACÉ	10
2014-04-01	3	PLAN DE TRACÉ	10
2014-04-01	4	PLAN DE TRACÉ	10
2014-04-01	5	PLAN DE TRACÉ	10
2014-04-01	6	PLAN DE TRACÉ	10
2014-04-01	7	PLAN DE TRACÉ	10

**ANNEXE 2**  
**PLAN DE SITUATION DES**  
**RISQUES ET ZONES D'EFFET**  
**(EDD)**

# Cartographie du PhD n°27

## Zones d'effets de surpression de l'explosion de gaz naturel dans le bâtiment chaufferie gaz



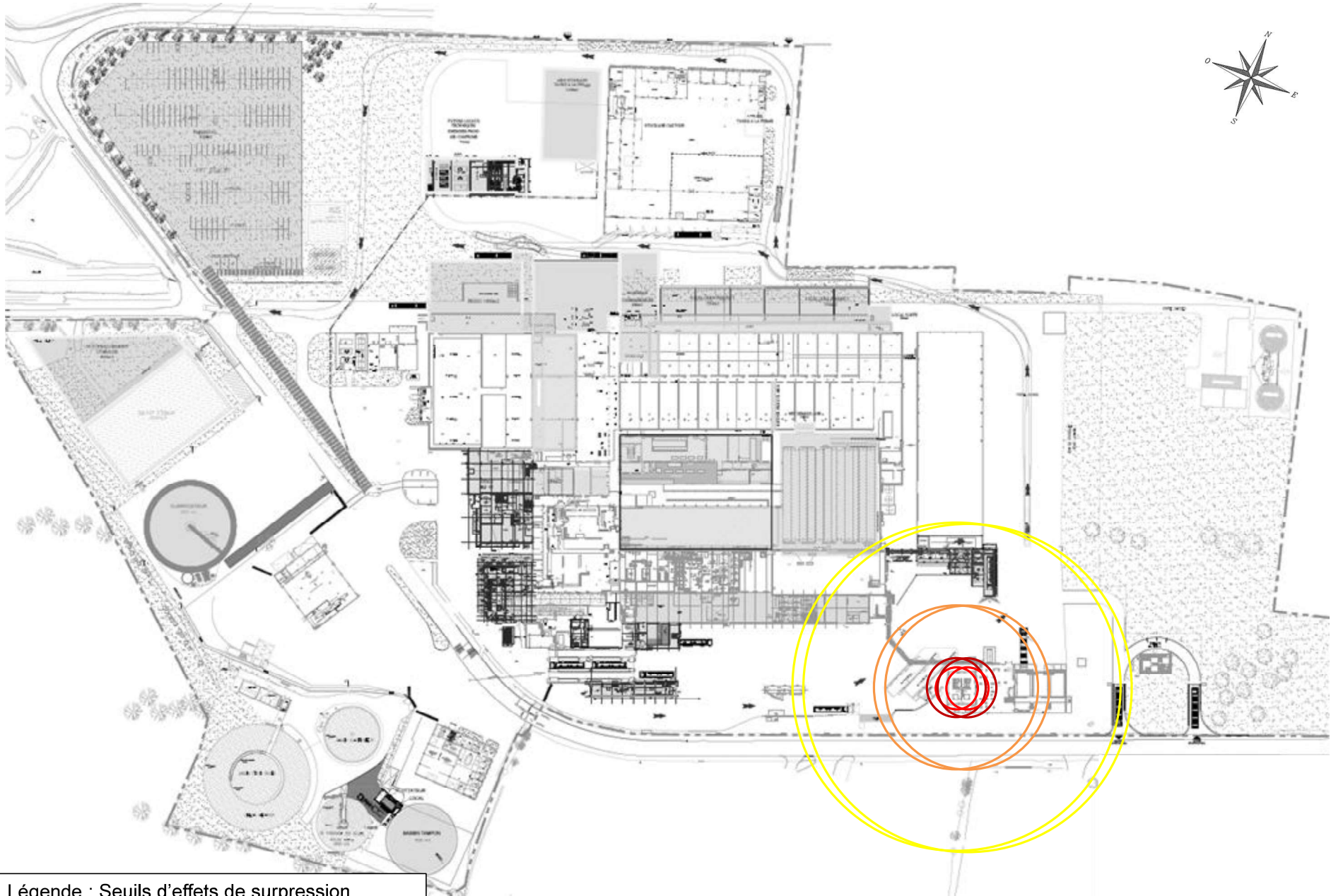
**Légende : Seuils d'effets de surpression**

— 20 mbar	— 140 mbar
— 50 mbar	— 200 mbar





50 m

# Cartographie du PhD n°29

## Zones d'effets de surpression de l'explosion pneumatique d'une chaudière gaz, côté eau



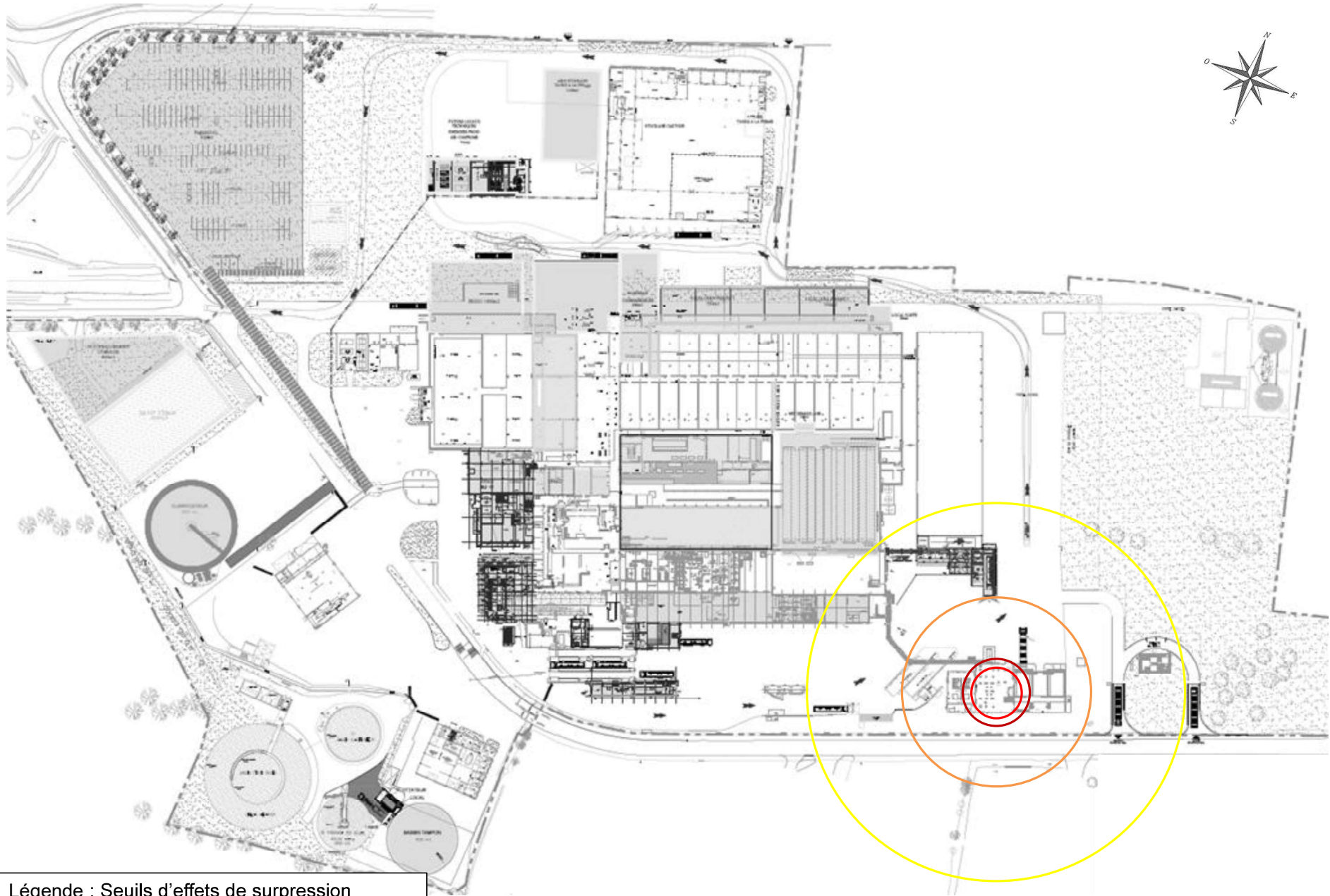
**Légende : Seuils d'effets de surpression**

 20 mbar	 140 mbar
 50 mbar	 200 mbar

←→  
50 m

# Cartographie du PhD n°32

Zones d'effets de surpression de l'explosion pneumatique de la chaudière biomasse, côté eau



**Légende : Seuils d'effets de surpression**

— 20 mbar	— 140 mbar
— 50 mbar	— 200 mbar

↔  
50 m

# PLAN DE LOCALISATION DES POTENTIELS DE DANGERS SUR LE SITE SOCIETE FROMAGERE DE DOMFRONT

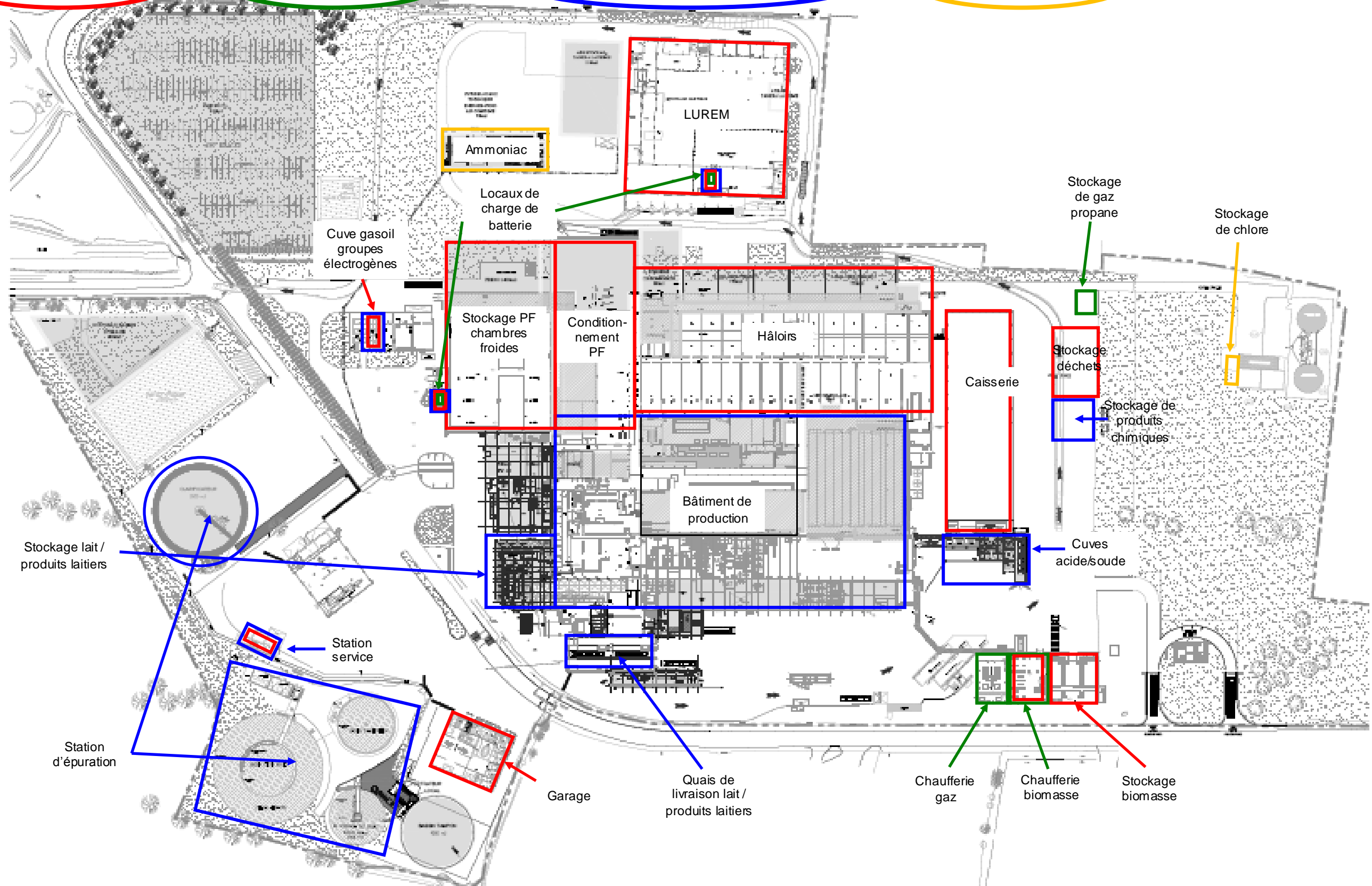
LEGENDE :

RISQUES D'INCENDIE

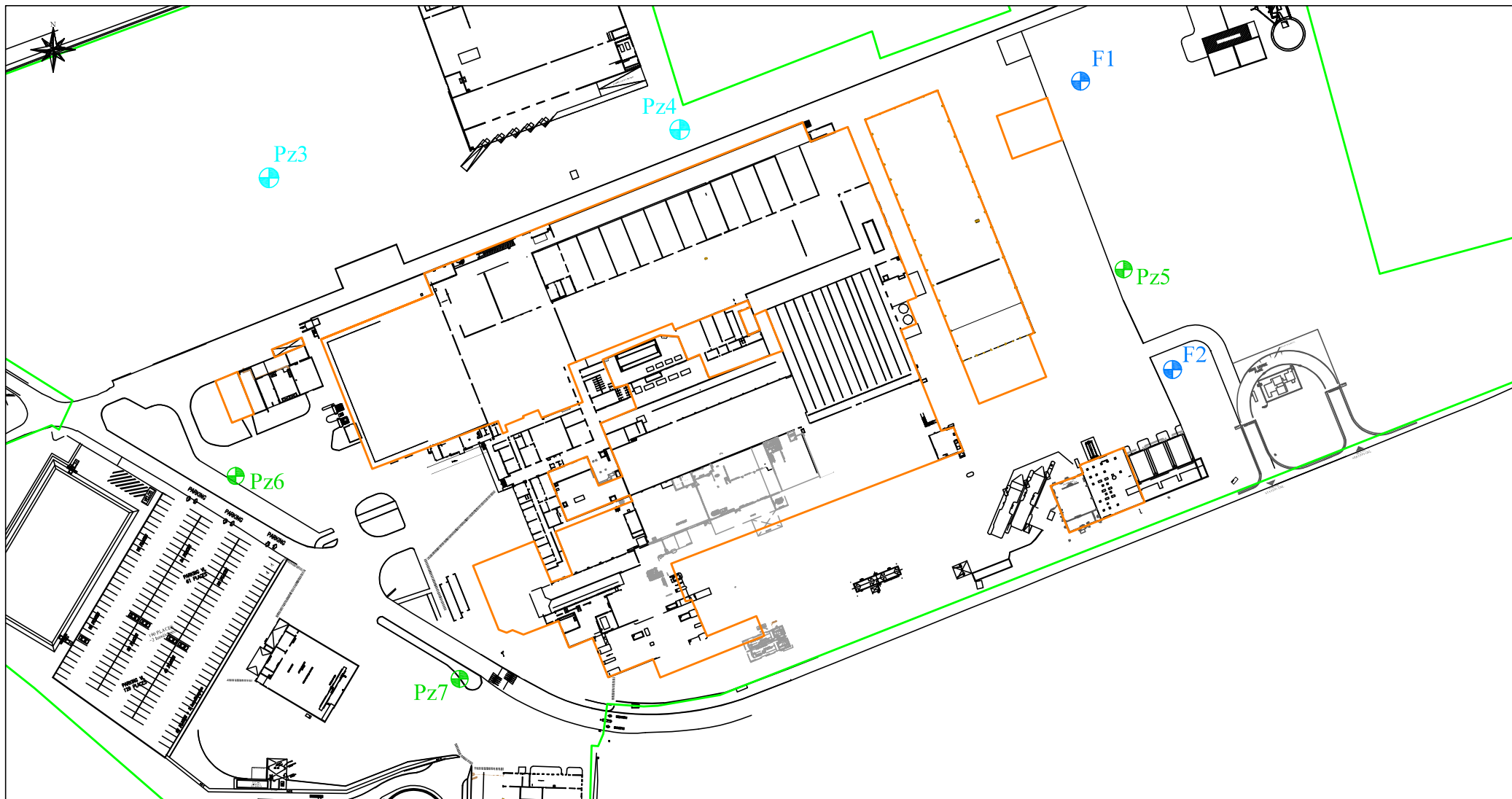
RISQUES D'EXPLOSION

RISQUES DE POLLUTION DES EAUX

RISQUES TOXIQUES



**ANNEXE 3**  
**PLAN DE SITUATION DES**  
**PIEZOMETRES**



Légende :

- Limite de site
- Périmètre IED
- ⊕ Piézomètre déjà en place
- ⊕ Piézomètre mis en place par SEREA en octobre 2018
- ⊕ Forage exploité par LACTALIS

Figure 13 : Localisation des piézomètres

Echelle : 1/1 500

Format A3

Affaire : SER17333

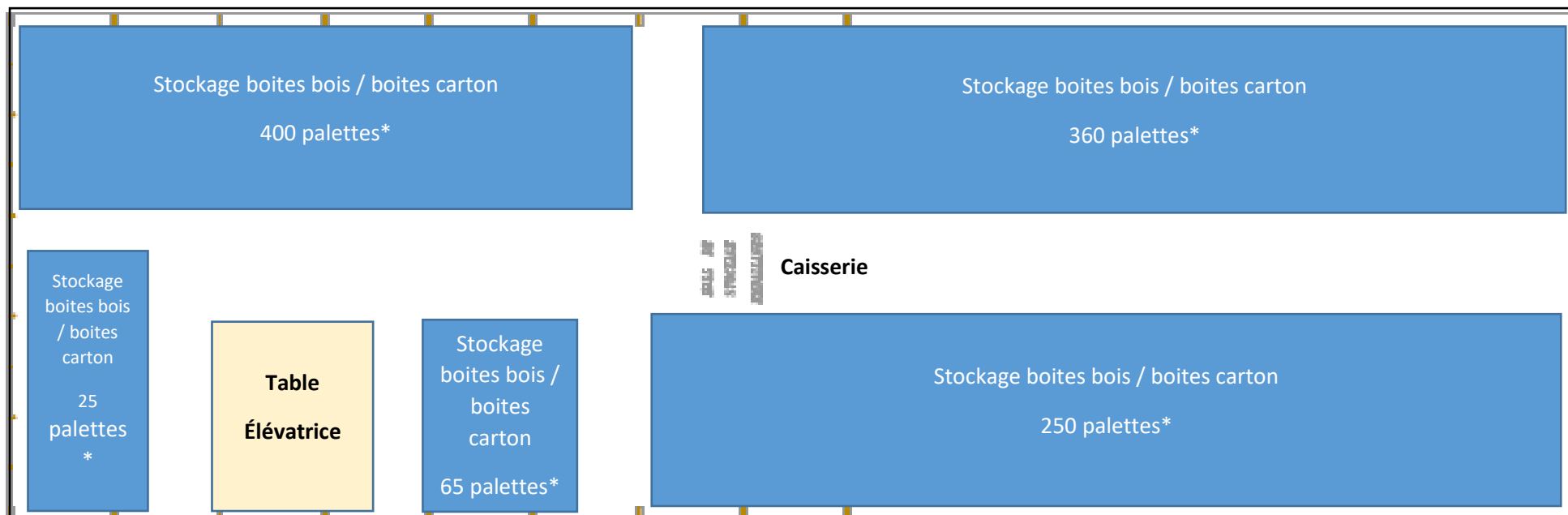
Date : 14/12/18



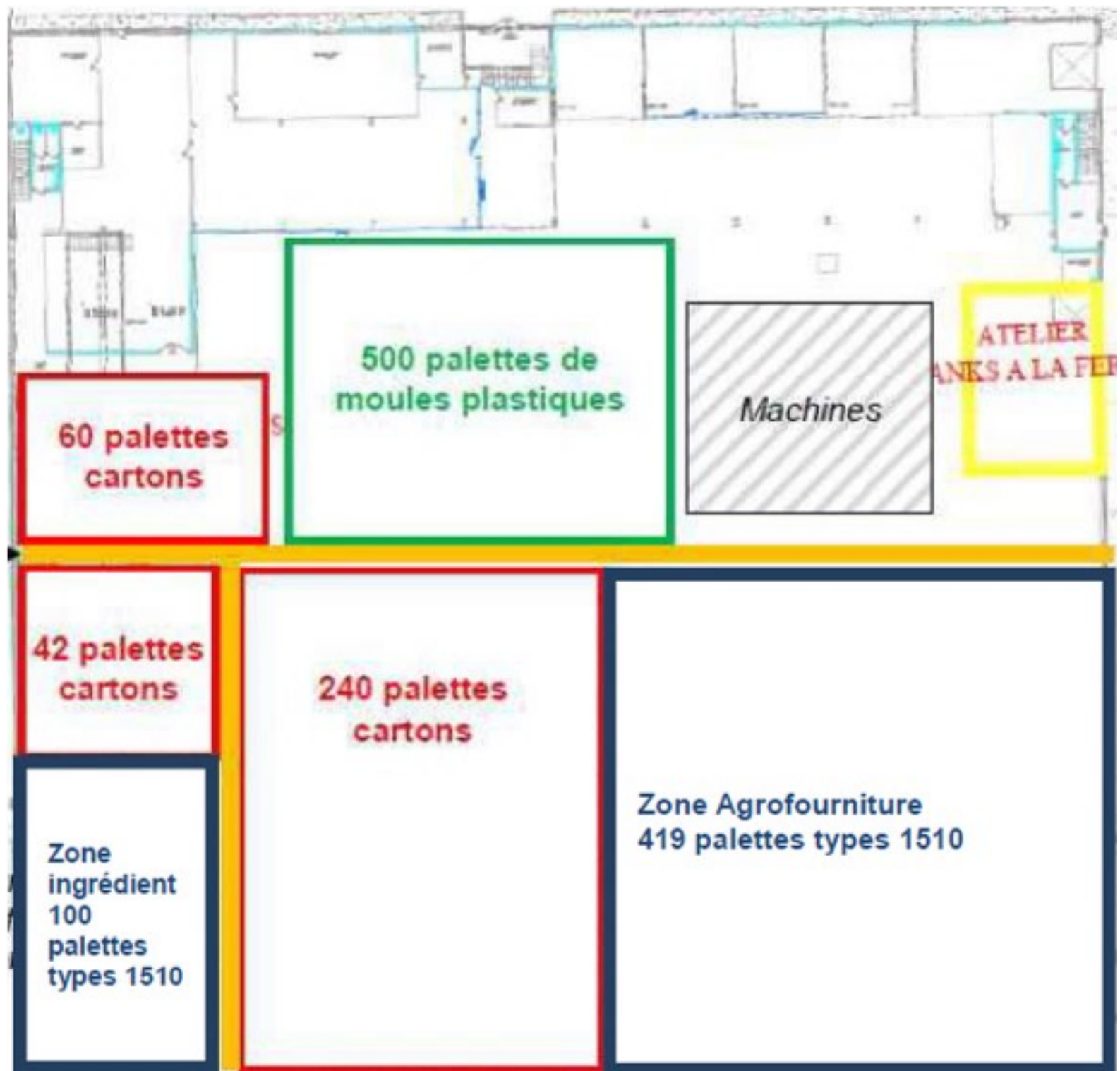
Parc d'Activités de Ragon  
26 rue Louis Pasteur  
44119 Treillières

**ANNEXE 4**  
**PLAN DES STOCKAGES**  
**BATIMENTS LUREM ET**  
**CAISSERIE**

**Plan de stockage Caisserie – Société Fromagère de Domfront**

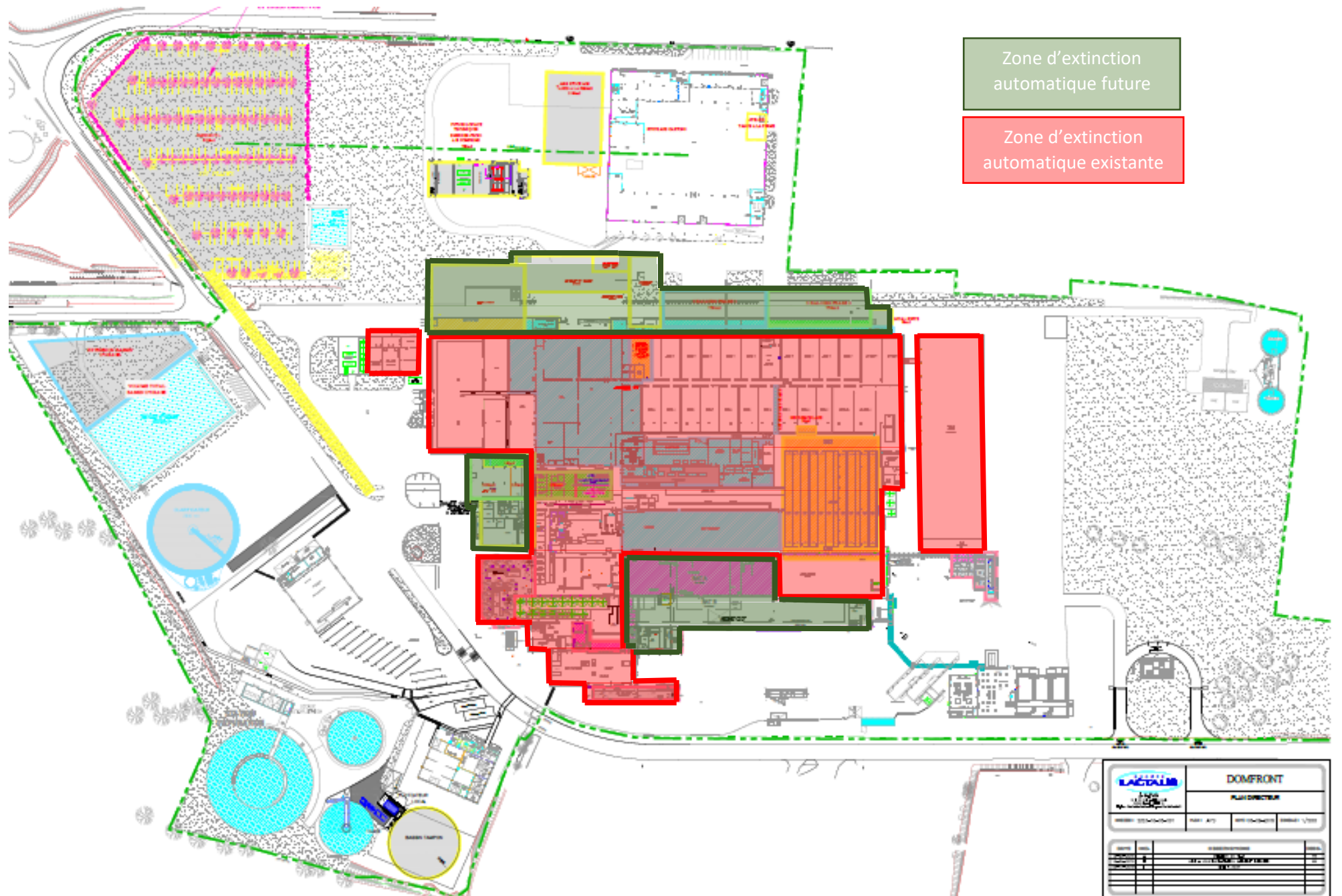


\* estimatif de répartition des palettes.



ANNEXE 5  
PLAN DES BÂTIMENTS  
SPRINKLES

Zone de sprinklage existante et future – Société fromagère de Domfront



Zone d'extinction automatique future

Zone d'extinction automatique existante

		<b>DOMFRONT</b> PLAN DIRECTEUR	
PROJET	DOMFRONT	DATE	2011
PROJETANT	SAUR	PROJETANT	SAUR
DATE	2011	PROJETANT	SAUR
PROJETANT	SAUR	PROJETANT	SAUR
PROJETANT	SAUR	PROJETANT	SAUR

**ANNEXE 6**  
**PLAN D'EPANDAGE DES**  
**BOUES**