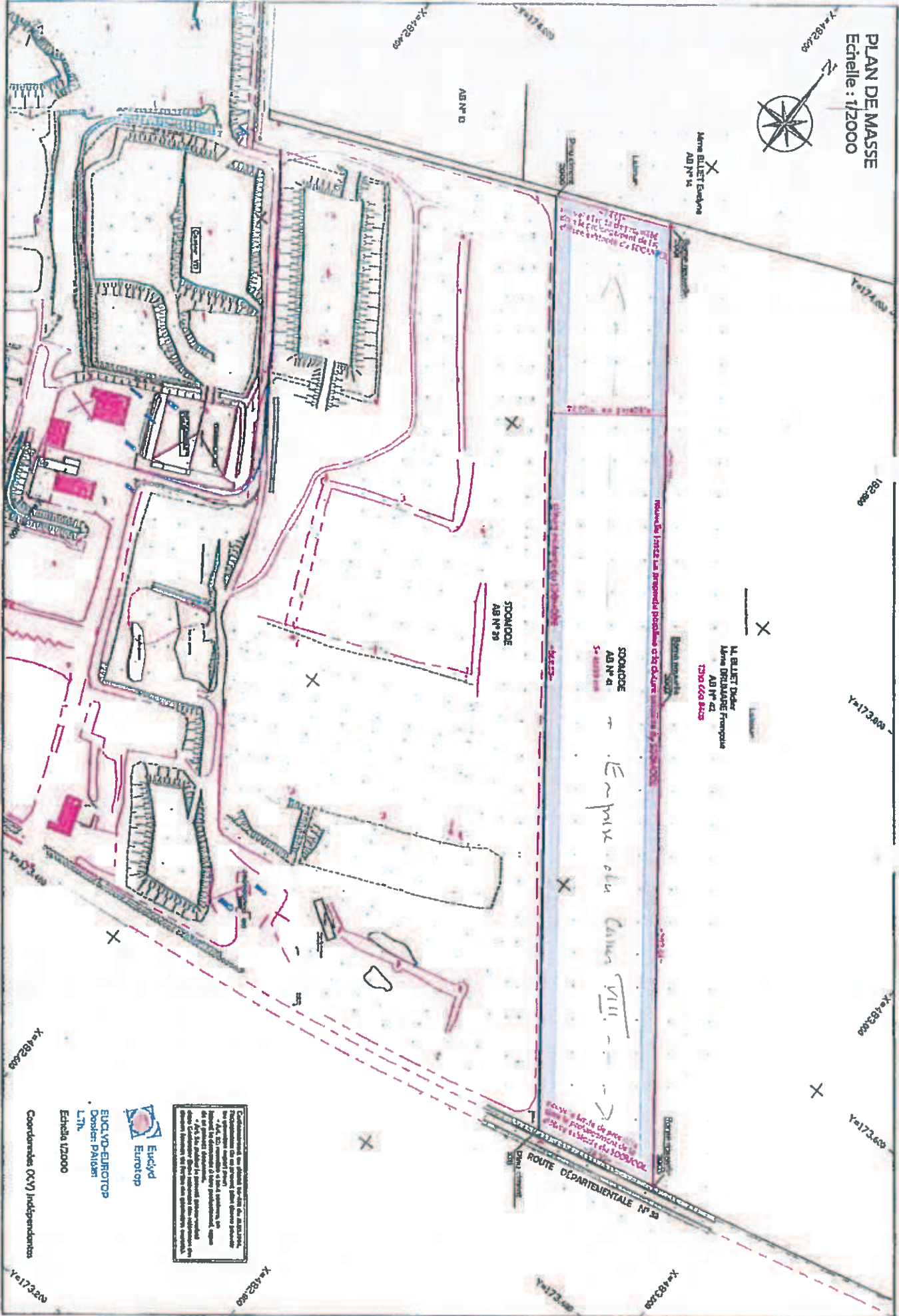


PLAN DE MASSE  
Echelle : 1/2000



M. BILLET  
AB N° 14

M. BILLET  
AB N° 22

SPONCOE  
AB N° 41

SPONCOE  
AB N° 30

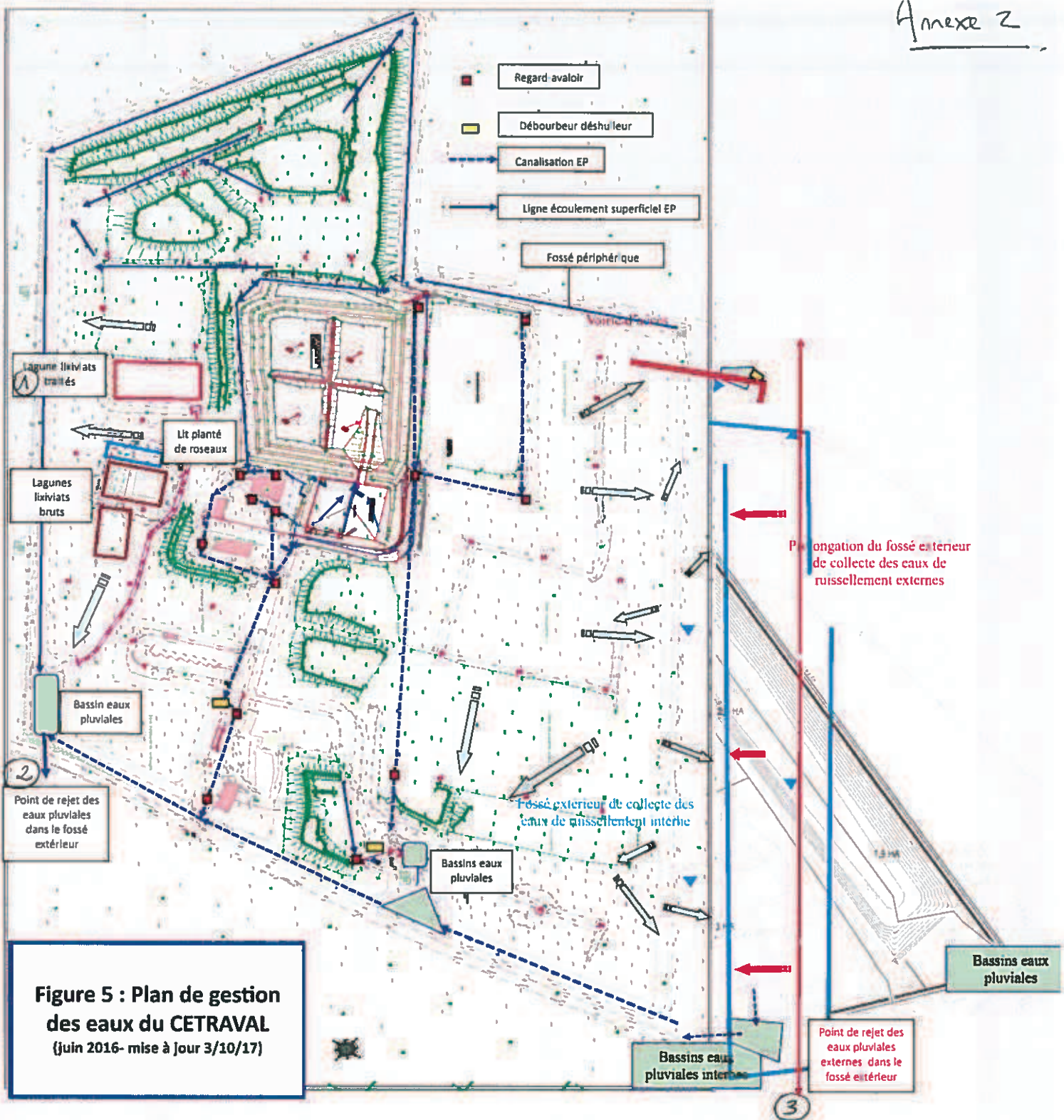
Espace de la Cour VIII

Coordonnées (X,Y) Indispensables  
Echelle 1/2000  
EUCVD-EURTOP  
Dossier: PALER  
L.17b



Coordonnées (X,Y) Indispensables  
Echelle 1/2000  
EUCVD-EURTOP  
Dossier: PALER  
L.17b

Coordonnées (X,Y) Indispensables  
Echelle 1/2000



**Figure 5 : Plan de gestion des eaux du CETRAVAL**  
(juin 2016- mise à jour 3/10/17)

## Calendrier prévisionnel de construction, d'exploitation et de réaménagement des casiers VIII

Phase	Année	Construction	En attente d'exploitation	En exploitation	Première couverture	Réaménagement Final
1	n-1	VIII a et b				
2	n	VIII c	VIII b	VIII a		
3	n+1	VIII d	VIII c	VIII b	VIII a	VIII a
4	n+2	VIII e	VIII d	VIII c	VIII b	VIII b
5	n+3	VIII f	VIII e	VIII d	VIII c	VIII c
6	n+4	VIII g	VIII f	VIII e	VIII d	VIII d
7	n+5	VIII h	VIII g	VIII f	VIII e	VIII e
8	n+6	VIII i	VIII h	VIII g	VIII f	
9	n+7	VIII j	VIII i	VIII h	VIII g	VIII f
10	n+8		VIII j	VIII i	VIII h	VIII g
11	n+9			VIII j	VIII i	VIII h
12	n+10				VIII j	VIII i
13	n+11					VIII j

➤ Caractéristiques du casier VIII

Les caractéristiques prévisionnelles du casier VIII sont présentées dans le tableau ci-après.

**ISDND CETRAVAL** Commune de Melleville sur le Bec  
**PROJET D'EXTENSION de l'ISDND**  
*Schéma de Principe - Coupe en travers*  
 Phase 9 : Réaménagement final du casier

Affaire : B15008A  
 Réf Plan : AVP  
 Date : 19/04/2016  
 Indice : 1  
 Dessin : PB  
 Echelle : 1/250

**BETA ENVIRONNEMENT**  
 Etudes et solutions techniques pour l'Environnement

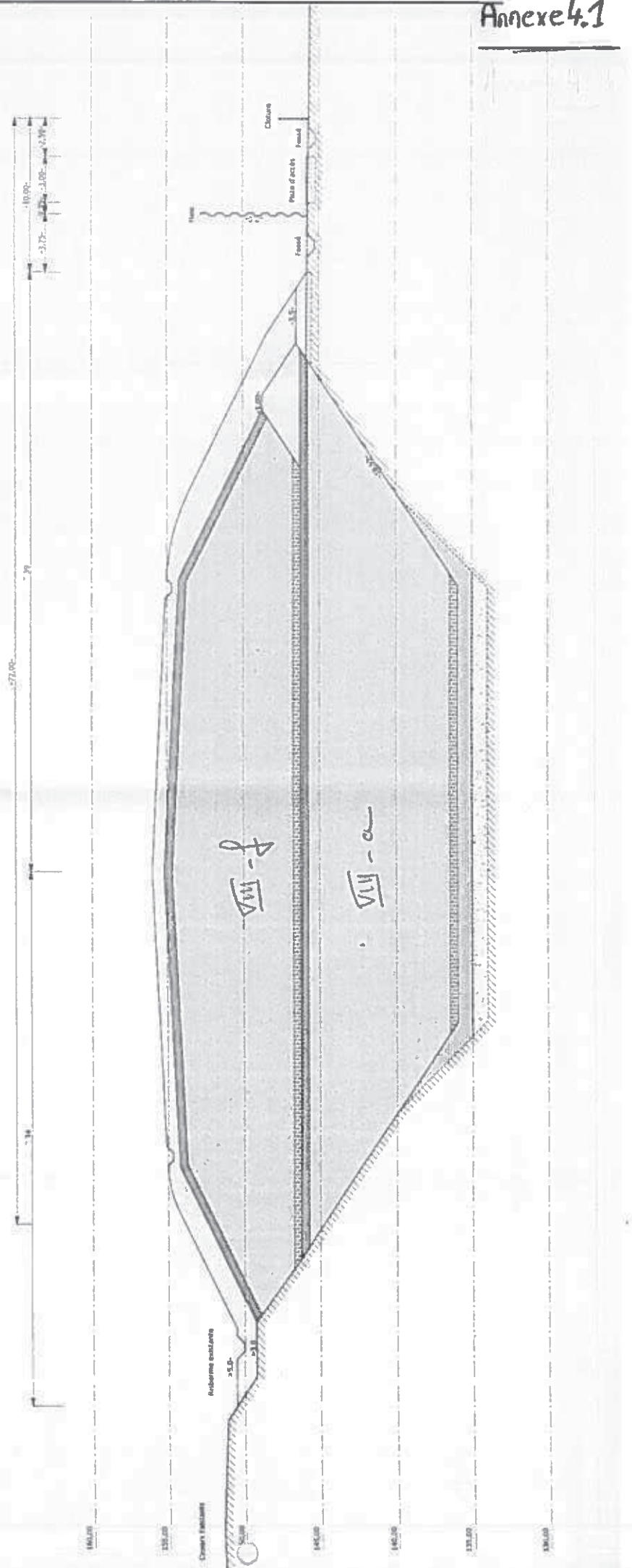
**SDSODUDE**  
 27300 TERRYAY

**Légende :**

- Limon
- Argile
- Argile à silex
- Terrain naturel ou anthropique
- Horizon remanié
- Horizon remanié  $K < 1, 10^{-9}$  m/s
- Horizon Drainant
- Déchets
- Remblai de digue
- Remblai première couverture des déchets
- Remblai réaménagement du 1er étage
- Remblai réaménagement final

EST

QUEST




Nord → Sud


→ VIII - h ---> VIII - j

Légende :

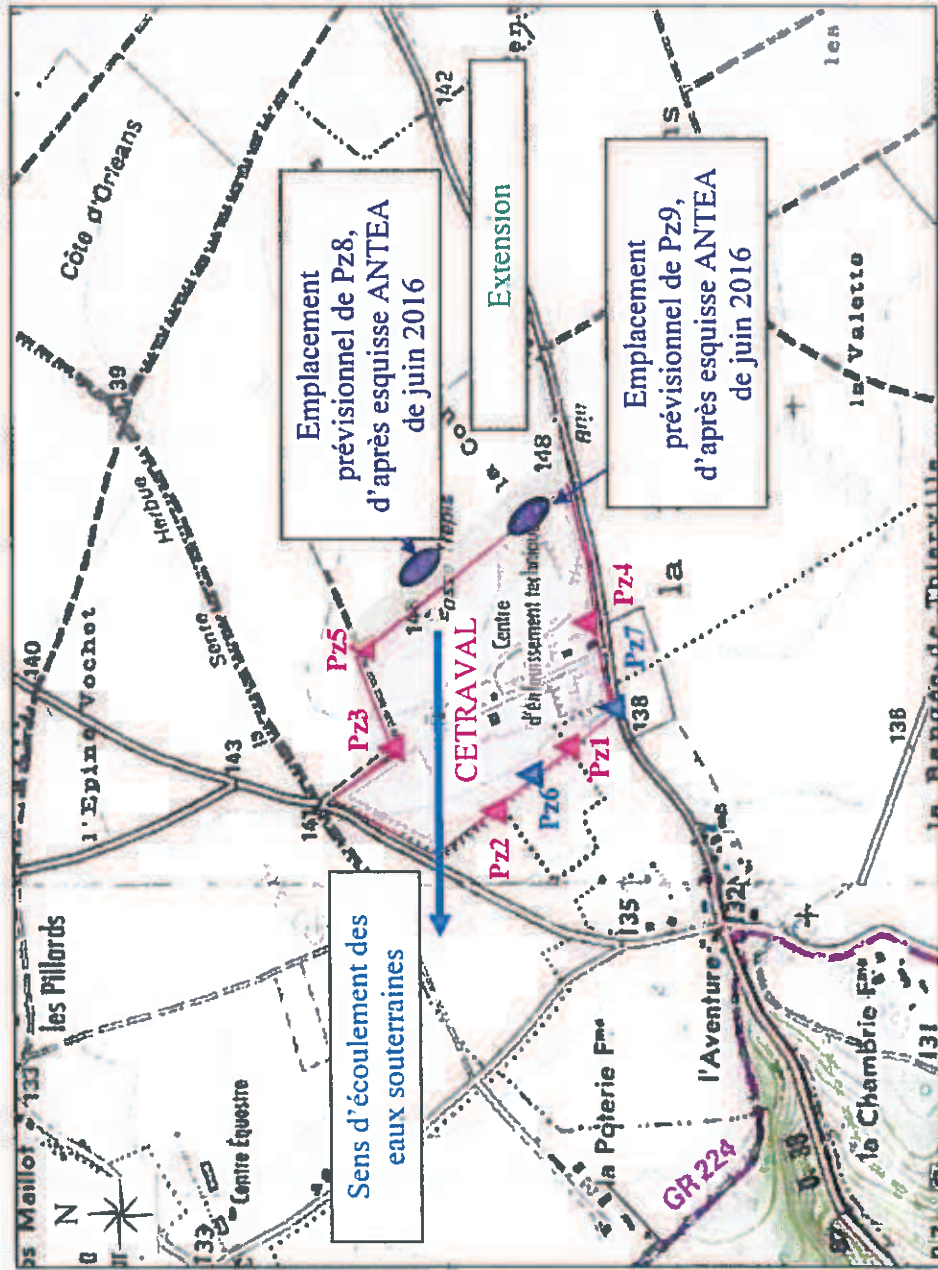
	Limon
	Argile
	Argile à siltex
	Terrain naturel ou anthropique
	Horizon remanié $K < 1,10^{-7}$ m/s
	Horizon remanié $K < 1,10^{-9}$ m/s
	Horizon Drainant
	Déchets
	Remblai de digue
	Remblai première couverture des déchets
	Remblai réaménagement du 1er étage
	Remblai réaménagement final



NORD







SDOMODE – CETRAVAL de Malleville-sur-le-Bec	Échelle approximative : 1 / 17 000'
Dossier de demande d'autorisation d'exploiter	Figure n°6 : Plan de localisation des piézomètres sur le site