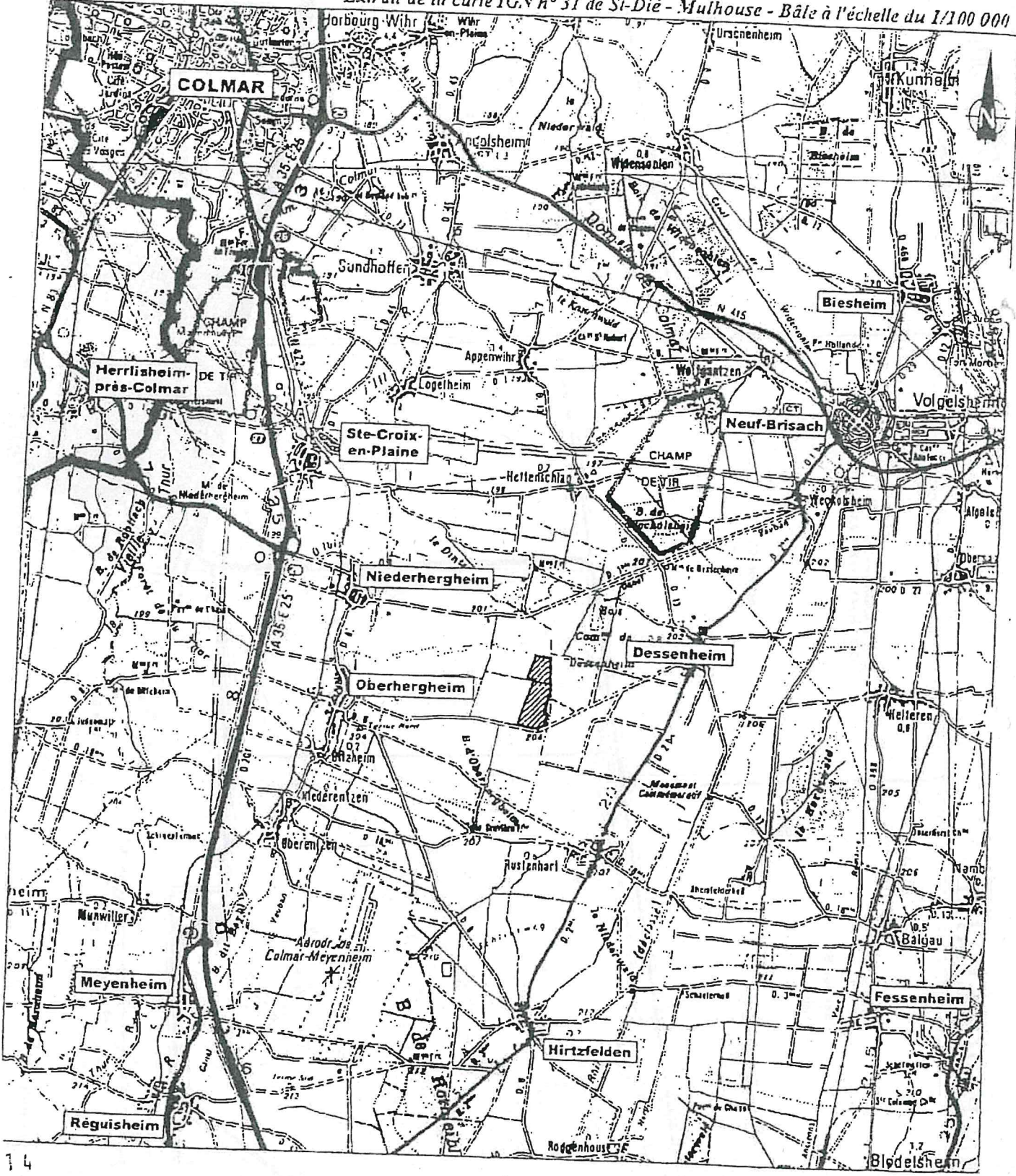


- Terrains objets des demandes
- d'autorisation d'exploitation de carrière
 - d'autorisation d'extension de carrière
 - de dérogation au maintien de la bande de protection de Colmar, le

Vu pour être annexé à
l'arrêté préfectoral
du - 2 MARS 2021

Echelle : 1/100 000

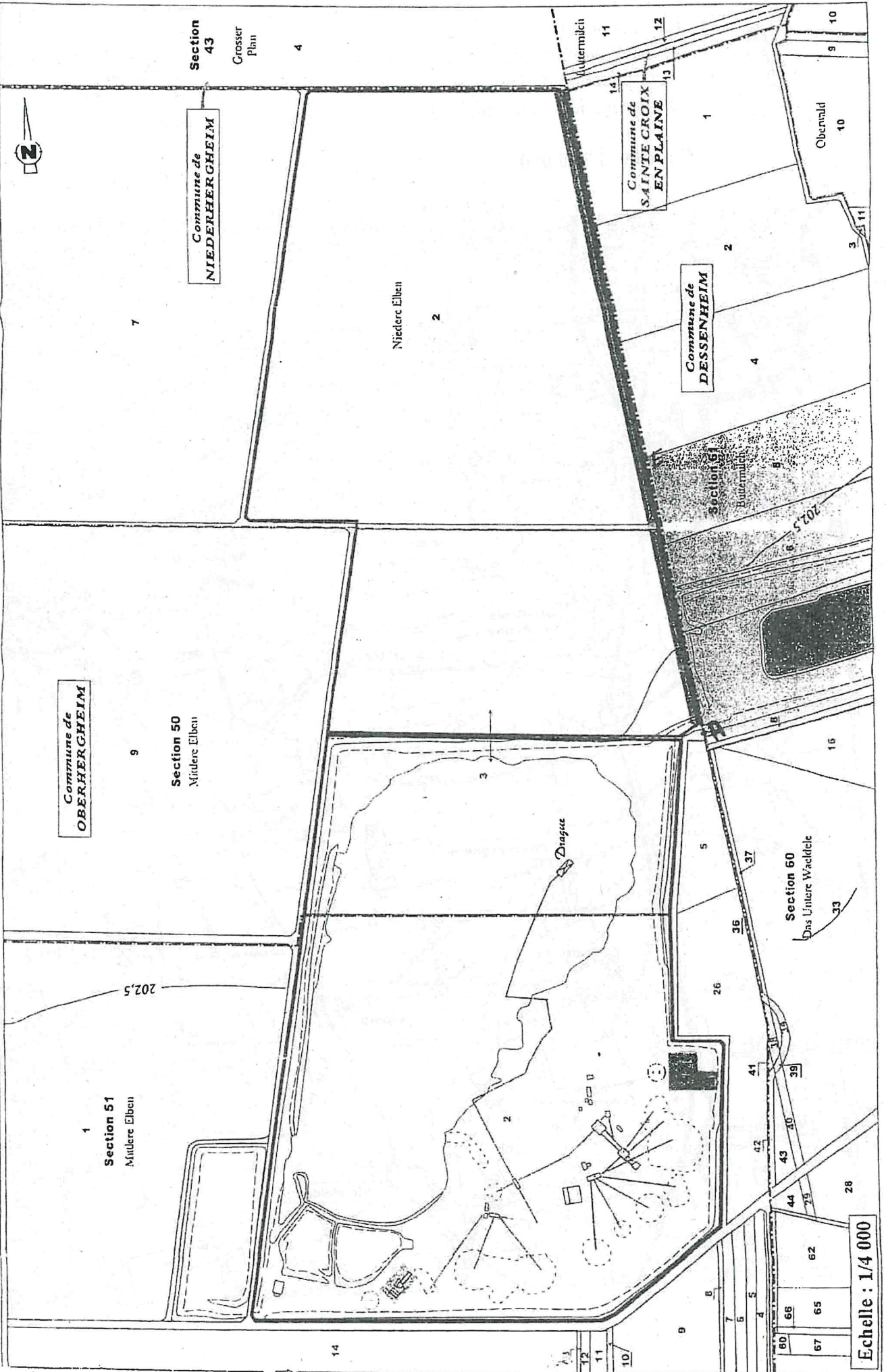
Extrait de la carte IGN n° 31 de St-Dié - Mulhouse - Bâle à l'échelle du 1/100 000



Vu pour être annexé à
l'arrêté préfectoral
du - 2 MARS 2021
Colmar, la

P.S. 2

PLAN PARCELLAIRE



P. J. 3

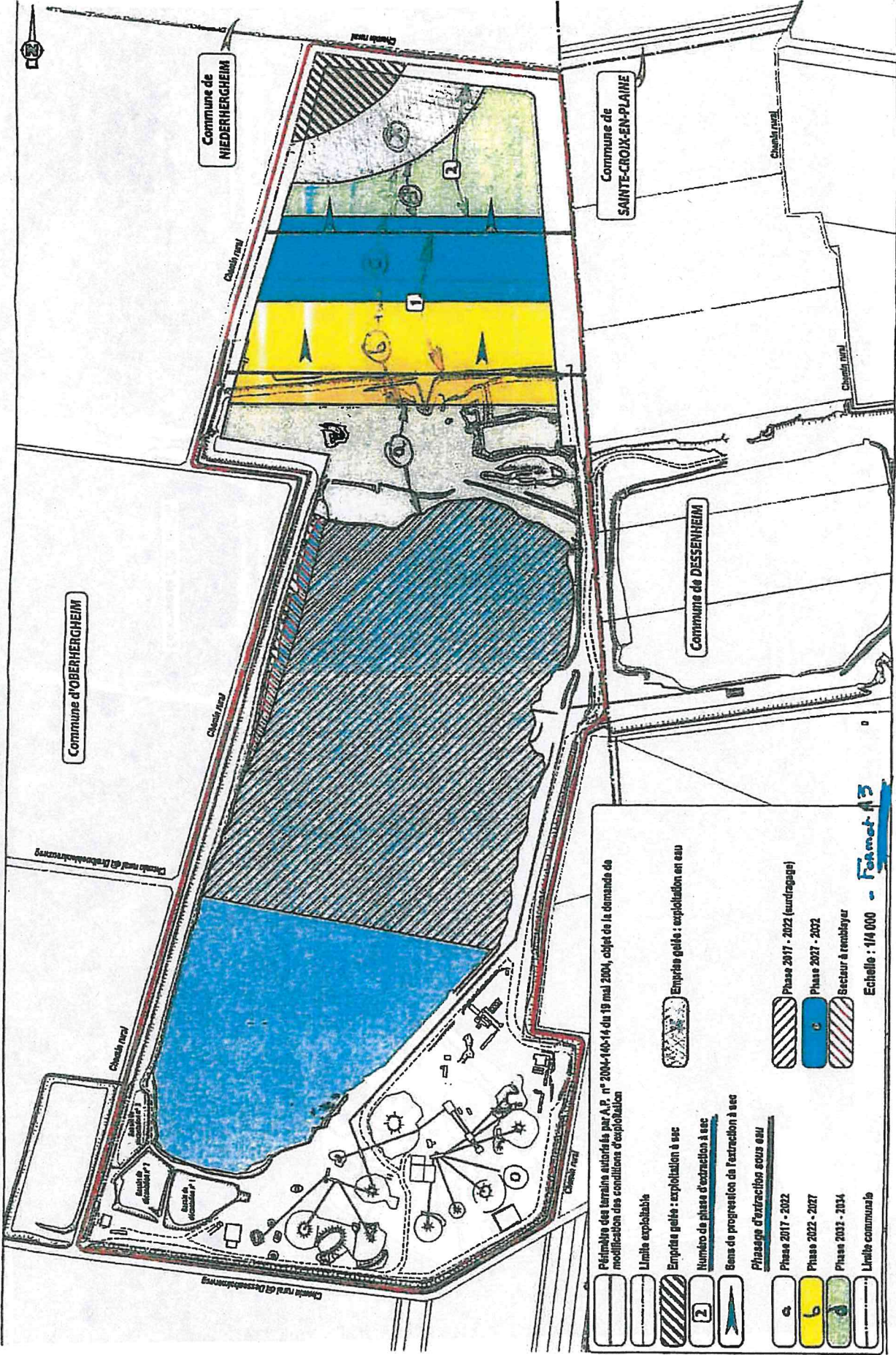
Vu pour être annexé à l'arrêté préfectoral du 2 MARS 2021

ANNEXE A

dossier technique de modification Juillet 2017



PLAN DE PHASAGE DE L'EXPLOITATION



Périmètre des terrains autorisés par A.P. n° 2004-10-14 du 19 mai 2004, objet de la demande de modification des conditions d'exploitation

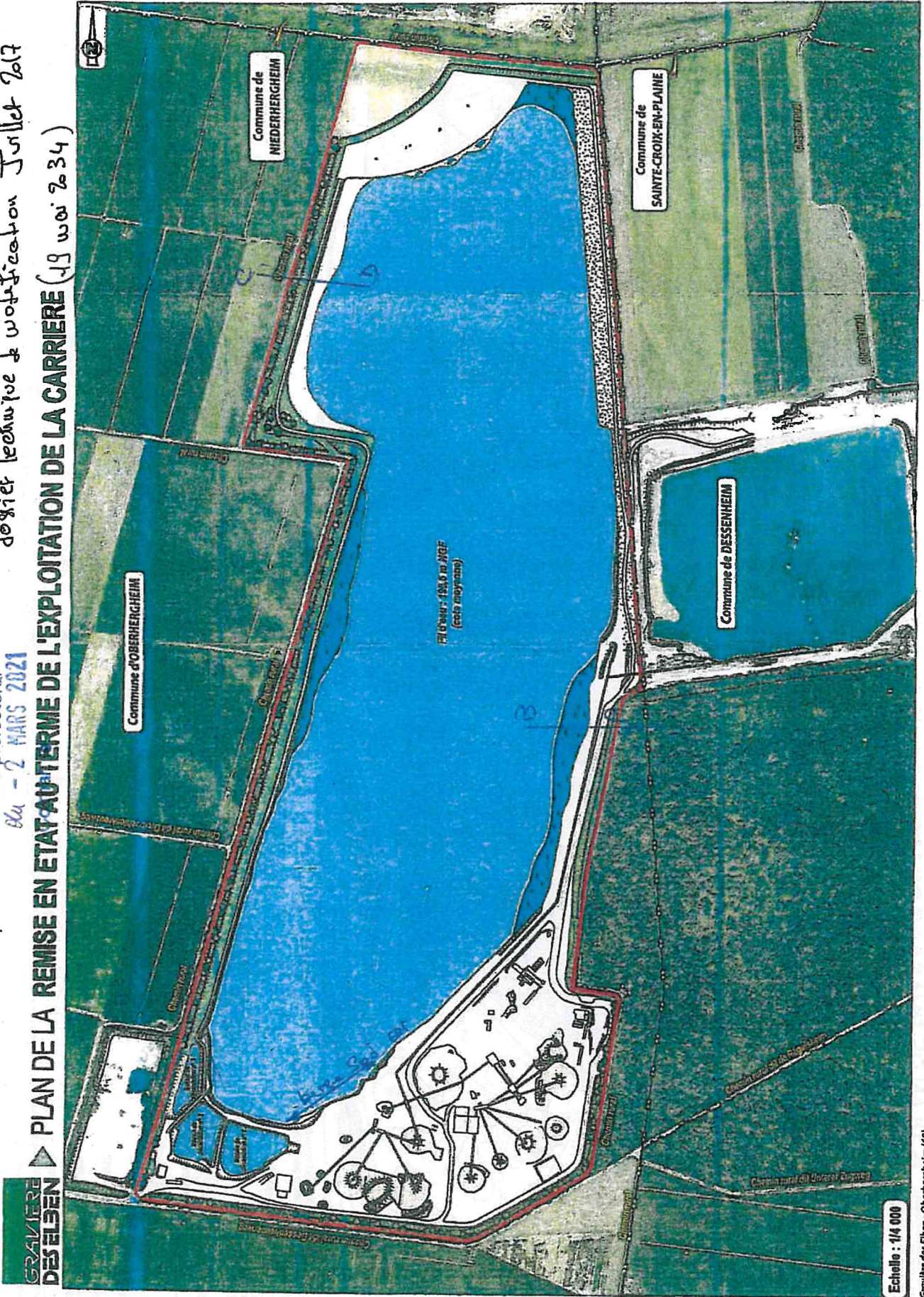
	Limite exploitable		Empilage gèle : exploitation en eau
	Empilage gèle : exploitation à sec		Phase 2017 - 2022 (surtrappage)
	Numero de phase d'extraction à sec		Phase 2027 - 2032
	Sens de progression de l'extraction à sec		Secours à remblayer
	Phasage d'extraction sous eau		Echelle : 1/4 000 - Format A3
	Phase 2017 - 2022		
	Phase 2022 - 2027		
	Phase 2027 - 2034		
	Limite communale		

P.J. 4

Vu pour être annexé à
l'arrêté préfectoral
du - 2 MARS 2021

17 MIVEXE 3

dossier technique & modification Juillet 2017
PLAN DE LA REMISE EN ETAT AU TERME DE L'EXPLOITATION DE LA CARRIERE (19 mai 2034)



Graviers des Elden Oberhergheim (68)

ENCEM Strasbourg














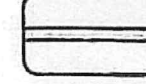

P.J. 5

Vu pour être annexé à
l'arrêté préfectoral
du - 2 MARS 2021
Colmar, le

ANNEXE 4
desser technique de la canalisation Juller
2577

RAVIÈRE
DES ELBEN

PLAN DE LA REMISE EN ETAT AU TERME DE L'EXPLOITATION DES INSTALLATIONS DE TRAITEMENT

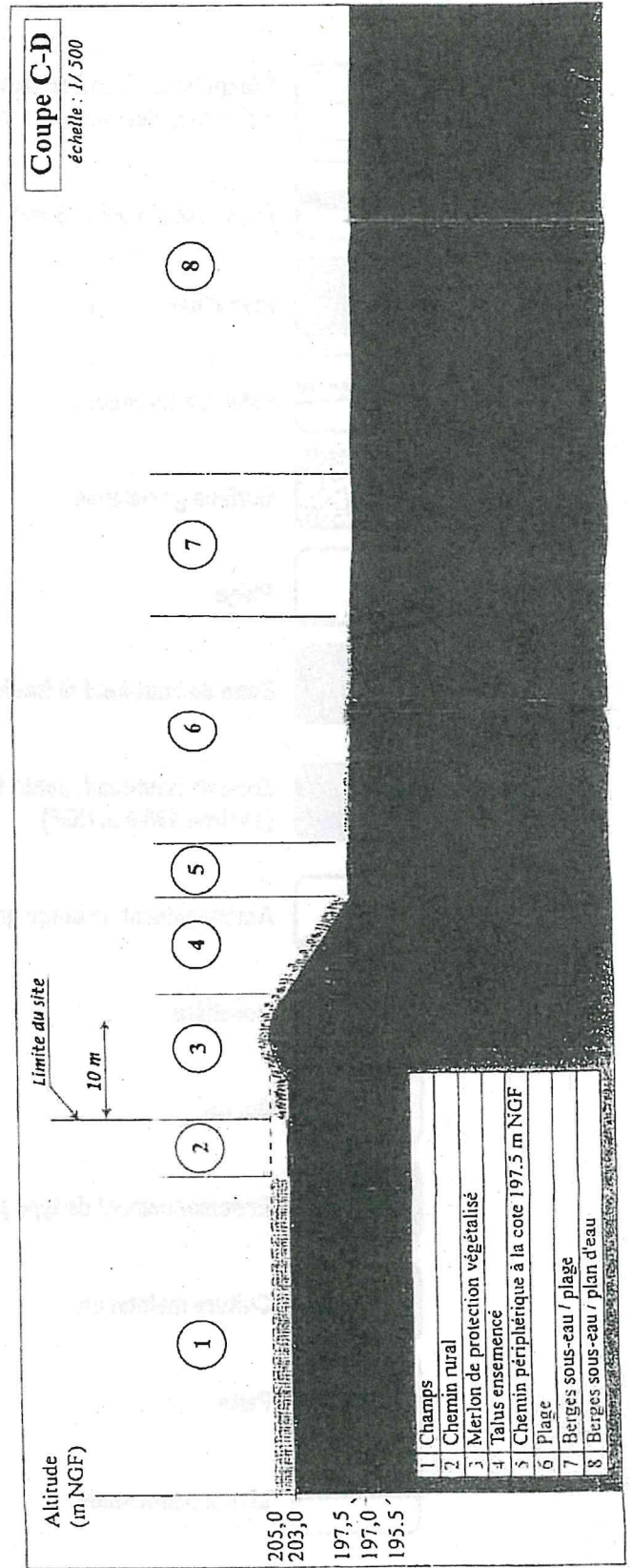
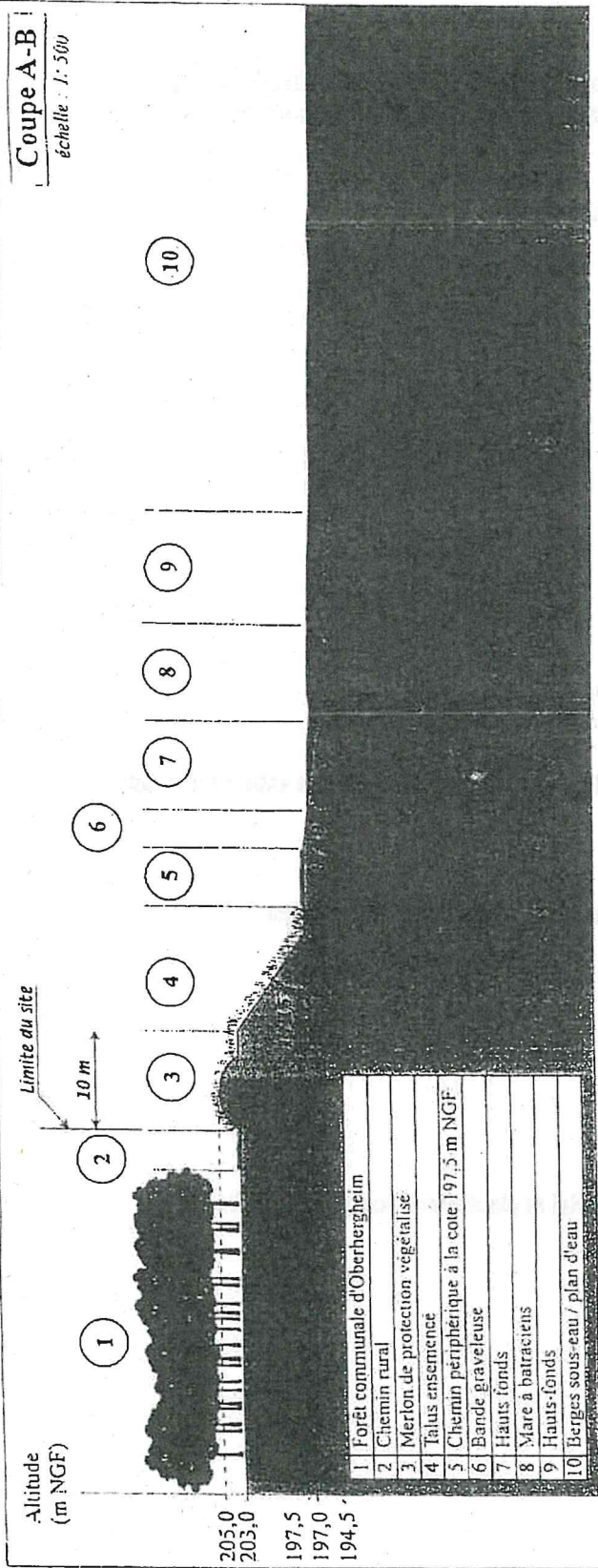
-  Périimètre des terrains autorisés par arrêté préfectoral n° 2004-140-14, objet de la demande de modification des conditions d'exploitation
-  Front d'exploitation à sec, ensemené
-  Plan d'eau
-  Falaise à hirondelle
-  Surface graveleuse
-  Plage
-  Zone de haut-fond et frayère avec mare
-  Zone de haut-fond, pente 1/10, à la cote de battement des eaux de la nappe (environ 196,5 m NGF)
-  Aménagement de berge graveleuse avec mares temporaires
-  Roselière
-  Sol nu
-  Ensemencement de type prairial et plantations sous forme de bosquet
-  Culture maintenue
-  Piste
-  Limite communale

Source : geoportail.gouv.fr pour la photo aérienne

P.S. 6

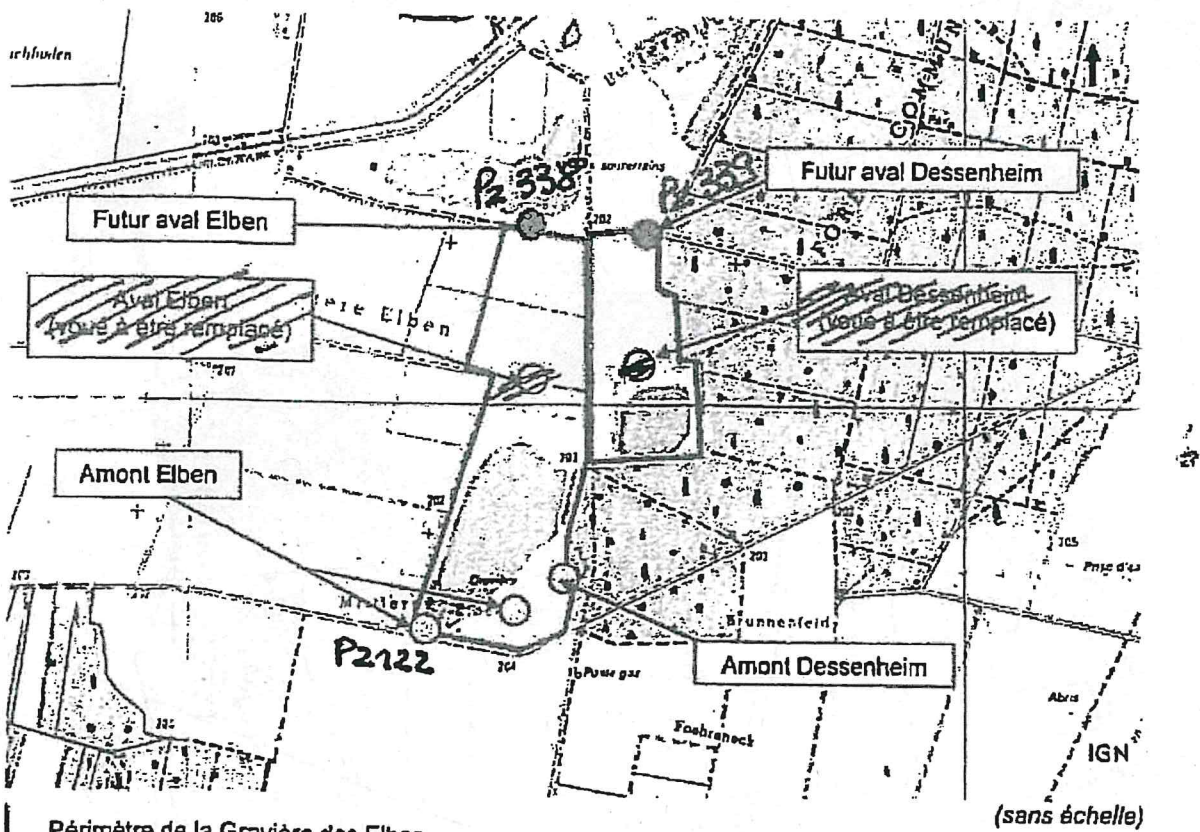
Vu pour être annexé à
l'arrêté préfectoral
du - 2 MARS 2021
Golmar-le

COUPES DE PRINCIPE AU TERMINE DE L'EXPLOITATION DE LA CARRIÈRE



Vu pour être annexé à
l'arrêté préfectoral
du - 2 MARS 2021
Colmar, le

Gravière des Elben. Oberhercheim Réseau Puits de contrôle nappe



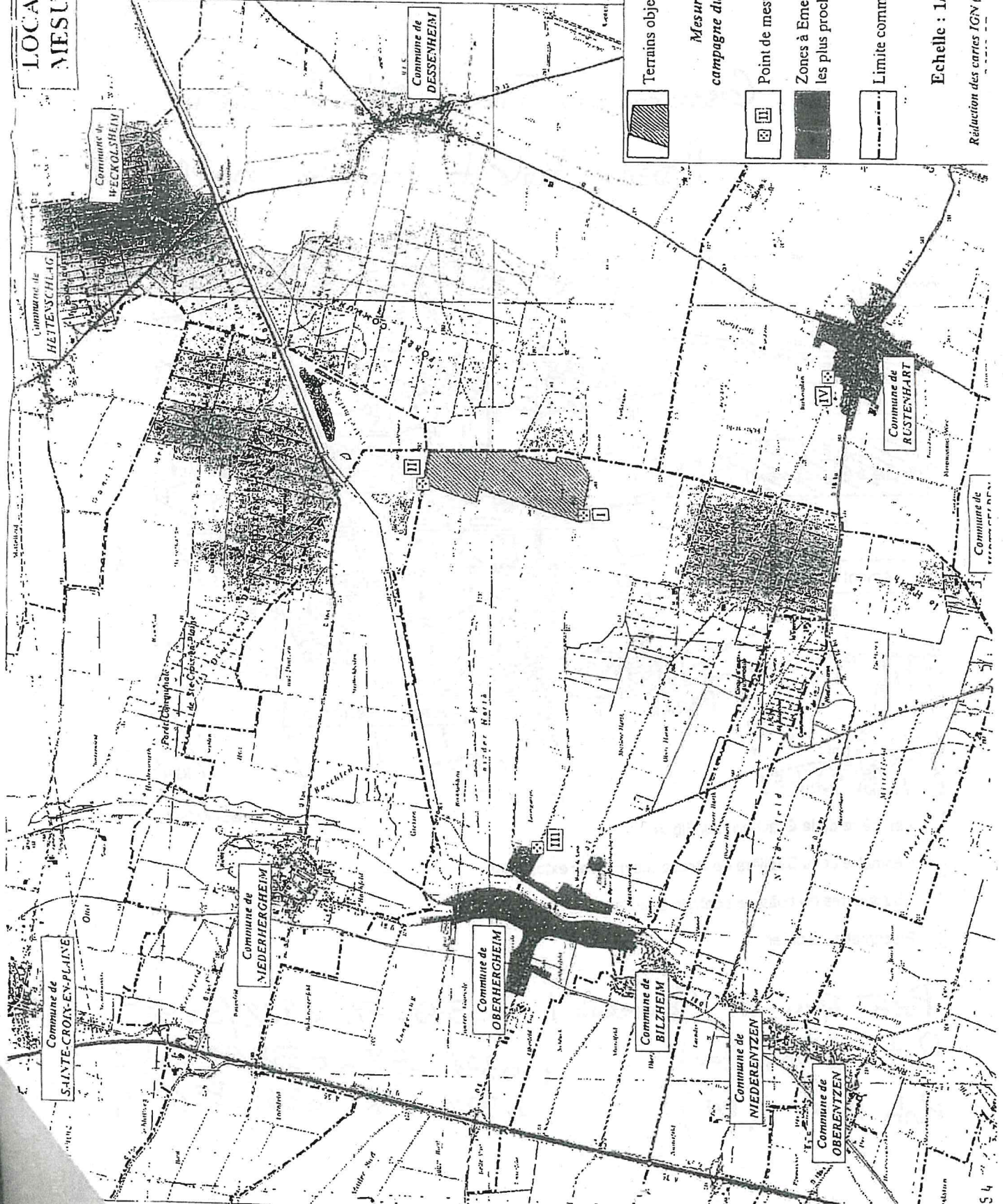
- | Périmètre de la Gravière des Elben
- | Périmètre de la Sablière de Dessenheim (avec extension)
-) Piézomètres ou puits de contrôle actuels
-) Piézomètres à créer

Puits Amont (bureau) : 0378-7X-0122/OUEST
 Puits Aval (Nad) : 0378-7X-0338/PZAVL2
 Puits Aval (Est) : 0378-7X-0339/PZAVL4

LOCALISATION DES MESURES DE BRUIT

P.5.8

Vu pour être annexé à l'arrêté préfectoral du 2 MARS 2021
Getmar



Terrains objets de la présente étude

Mesures de bruits : campagne du 22 et 23 août 2002

Point de mesure et son numéro

Zones à Émergence Réglementée (ZER) les plus proches

Limite communale

Echelle : 1/30 000

Réduction des cartes IGN (dernières versions) n° 3719 E