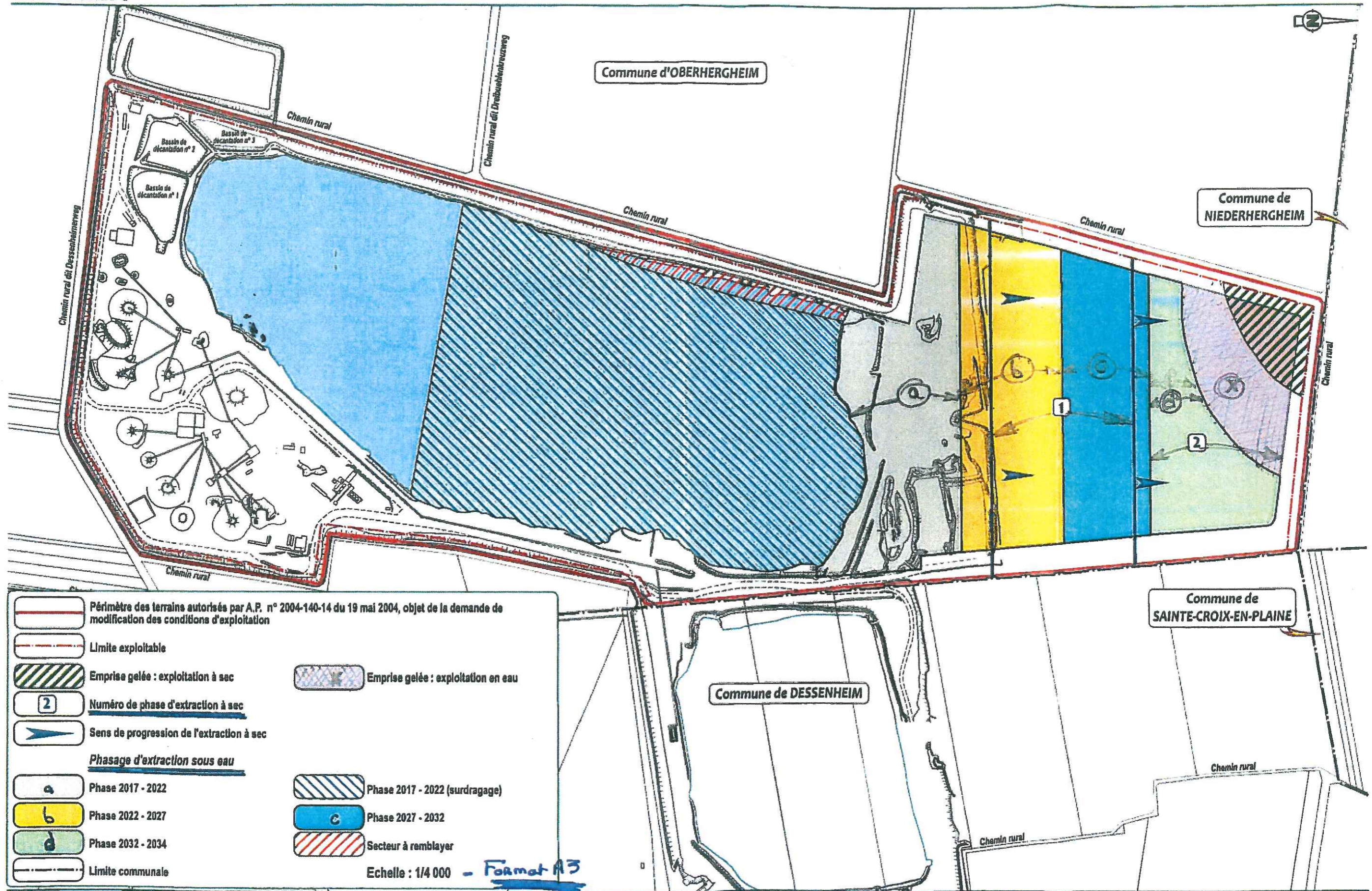


PLAN DE PHASAGE DE L'EXPLOITATION



dossier Technique de modification Juillet 2017

Société Gravière des Elben
Demande de modification des conditions d'exploitation

Oberhergheim (68)

DESCRIPTION DI NOUVEAU PHASAGE
















Le tableau de phasage proposé ci-après, reprend l'exploitation au niveau de la carrière d'Oberhergheim.

Période	Travaux menés
Phase mi 2017 – mi 2022	<ul style="list-style-type: none"> Exploitation à sec menée vers le Nord (1) Surdragage de la partie en eau Extension du plan d'eau vers le Nord (partie grise) Réfaction de la zone de hauts-fonds/mares sur la partie Ouest de la carrière
Phase mi 2022 – mi 2027	<ul style="list-style-type: none"> Exploitation à sec menée vers le Nord sauf dans l'angle Nord-Ouest (2) Extension du plan d'eau vers le Nord (partie jaune)
Phase mi 2027 – mi 2032	<ul style="list-style-type: none"> Pas d'exploitation à sec Extension du plan d'eau vers le Nord (partie bleue)
Phase mi 2032 – mi 2034	<ul style="list-style-type: none"> Pas d'exploitation à sec Extension du plan d'eau vers le Nord sauf dans l'angle Nord-Ouest (partie rose)

ANNEXE 4
doctrines techniques de la cartographie Juillet 2017



PLAN DE LA REMISE EN ETAT AU TERME DE L'EXPLOITATION DES INSTALLATIONS DE TRAITEMENT

-  Périimètre des terrains autorisés par arrêté préfectoral n° 2004-140-14, objet de la demande de modification des conditions d'exploitation
-  Front d'exploitation à sec, ensemené
-  Plan d'eau
-  Falaise à hirondelle
-  Surface graveleuse
-  Plage
-  Zone de haut-fond et frayère avec mare
-  Zone de haut-fond, pente 1/10, à la cote de battement des eaux de la nappe (environ 196,5 m NGF)
-  Aménagement de berge graveleuse avec mares temporaires
-  Roselière
-  Sol nu
-  Ensemencement de type prairial et plantations sous forme de bosquet
-  Culture maintenue
-  Piste
-  Limite communale

Source : geoportail.gouv.fr pour la photo aérienne