

- 5 JAN. 2007



PRÉFECTURE D'EURE-ET-LOIR

Direction de la Réglementation
et des Libertés Publiques

Bureau de l'Urbanisme
Et de l'Environnement

Affaire suivie par :
Mme Colombe POITRIMOL
Tél. : 02 37 27 70 95
Fax : 02 37 27 72 55
colombe.poitrimol@eure-et-loir.pref.gouv.fr

02592
2006
12
05
apaulo

Chartres, le 05 décembre 2006,

Division EISS			
Noms	Dest.	Cie	Cr
JPR			
PB			
BD			
NB			
Ce M			
FB			
DM			
AG			
CM			
CR			
CP			
JFM			
GUD			
SL			
OG			
Secrétariat			

**Arrêté préfectoral autorisant
la société SIFRACO
(n° ICPE 2592)
à poursuivre et à étendre l'exploitation
d'une carrière de sables de Fontainebleau
sur le territoire des communes de HANCHES et de MAINTENON**

**LE PREFET D'EURE-ET-LOIR,
Chevalier de la Légion d'Honneur ;
Officier de l'Ordre National du Mérite ;**

Vu le titre 1^{er} du livre V du Code de l'environnement relatif aux installations classées pour la protection de l'environnement et notamment ses articles L.512-15, L.515-1 et L.515-5 ;

Vu le Code minier ;

Vu la loi n° 93-3 du 4 janvier 1993 relative aux carrières ;

Vu le décret n° 53-578 du 20 mai 1953 modifié et la nomenclature des installations classées annexée ;

Vu le décret n° 77-1133 du 21 septembre 1977 modifié relatif aux installations classées pour la protection de l'environnement, et ses articles 11 à 17 et 23-2 à 23-7 ;

Vu l'arrêté ministériel du 22 septembre 1994 modifié relatif aux exploitations de carrières et aux installations de premier traitement des matériaux de carrières ;

Vu l'arrêté ministériel du 1^{er} février 1996 modifié, fixant le modèle d'attestation de la constitution de garanties financières prévue à l'article 23-3 du décret n° 77-1133 précité ;

Vu l'arrêté ministériel du 9 février 2004 relatif à la détermination du montant des garanties financières de remise en état des carrières ;

Vu le schéma départemental des carrières d'Eure-et-loir approuvé par arrêté préfectoral du 28 novembre 2000 ;

Vu l'arrêté préfectoral n° 06 janvier 2005 autorisant la société SIFRACO à poursuivre l'exploitation d'une carrière de Sables de Fontainebleau jusqu'au 31 janvier 2009, sur les parcelles AR n° 8pp, AR n° 9pp, BA n° 9 (14 ha 55 dont 5 ha 75 a exploitables), au lieu-dit « le bois de Fourches » sur le territoire de la commune de HANCHES et à en modifier les conditions de remise en état ;

Vu le procès-verbal de récolement partiel dressé par l'inspection des installations classées relatif aux parcelles BA n° 9pp, AR n° 8pp et AR n°9pp pour une surface de 8 ha 35 a 80 ca le 06 octobre 2005 ;

Vu la demande déposée par la société dont le siège social 11 rue de Téhéran à Paris (75008), en vue de poursuivre et d'étendre l'exploitation d'une carrière à ciel ouvert de sable de Fontainebleau sur le territoire des communes de HANCHES et de MAINTENON ;

Vu les compléments apportés par l'exploitant le 28 février, 9 mars, 21 mars et 24 avril 2006 ;

Vu le rapport de recevabilité du service d'inspection en date du 05 avril 2006 ;

Vu les plans et documents présentés à l'appui de la demande ;

Vu l'arrêté préfectoral en date du 11 juillet 2006 prescrivant sur ladite demande une enquête publique qui s'est déroulée du 21 août au 21 septembre 2006 inclus sur le territoire des communes de Hanches et Maintenon (communes d'implantation), HOUX, SAINT-MARTIN-DE-NIGELLES, GAS, MEVOISINS, YERMENONVILLE, VILLIERS-LE-MORHIER (communes situées dans le périmètre d'affichage) ;

Vu l'ensemble des pièces et documents annexés au dossier d'enquête ;

Vu le procès-verbal d'enquête et les conclusions émises par le commissaire enquêteur ;

Vu les avis émis par la Direction Départementale des Affaires Sanitaires et Sociales, par la Direction Départementale de l'Equipement, par la Direction Départementale de l'Agriculture et de la Forêt, par la Direction régionale de l'environnement, par le Conseil général d'Eure-et-Loir ;

Vu les avis émis par les conseils municipaux de Hanches et de Mévoisins ;

Vu le rapport de l'inspection des installations classées en date du 16 novembre 2006 ;

Vu l'avis émis par la Commission départementale de la Nature, des Sites et des Paysages lors de sa séance du 04 décembre 2006 ;

Considérant qu'aux termes de l'article L.512-1 du code de l'environnement, l'autorisation ne peut être accordée que si les dangers ou inconvénients de l'installation peuvent être prévenus par des mesures que spécifie l'arrêté préfectoral ;

Considérant que les conditions d'aménagement et d'exploitation, telles qu'elles sont définies par le présent arrêté, permettent de prévenir les dangers et inconvénients de l'installation pour les intérêts mentionnés à l'article L.511-1 du code de l'environnement, notamment pour la commodité du voisinage, pour la santé, la sécurité, la salubrité publiques et pour la protection de la nature et de l'environnement ;

Sur proposition de Monsieur le Secrétaire Général de la Préfecture d'Eure et Loir ;

ARRETE

Article I. DEFINITION DES INSTALLATIONS

I.1. AUTORISATION

La société SIFRACO dont le siège est situé 11 rue de Téhéran à PARIS (75008) est autorisée, à poursuivre et à étendre l'exploitation d'une carrière à ciel ouvert de sables de Fontainebleau sur le territoire de la commune de HANCHES, aux lieux-dits « Le Bois de Fourches » et « La Sablière » et sur le territoire de la commune de MAINTENON au lieu-dit « Le Chemin Perdu ».

L'emprise autorisée est d'une superficie totale de 17 ha 48 a 66 ca pour une surface exploitable de 13 ha 90 a 45 ca et concerne les parcelles suivantes, par référence au plan cadastral annexé au présent arrêté (annexe 1).

Toute modification de dénomination des parcelles concernées devra être déclarée à la Direction Régionale de l'Industrie, de la Recherche et de l'Environnement.

- au titre du renouvellement :
lieu-dit « Le Bois de Fourches » - commune de Hanches – parcelles cadastrées AR n° 8pp et BA n° 9pp pour une surface cadastrale totale de 6ha 19a et 37ca dont 3 ha 62 a 25 ca exploitables.
- au titre de l'extension :
extension Nord : lieu-dit « Le Chemin Perdu » - commune de Maintenon – parcelles cadastrées AH n° 31pp, AH n° 32. chemin rural n° 15 – communes de HANCHES ET MAINTENON
extension Sud-Ouest :
lieu-dit « Les Sablières » - commune des HANCHES – parcelles cadastrées BA n° 7pp, BA n° 187.
lieu-dit « Les Bois de Fourches » - commune de HANCHES – parcelles cadastrées BA n° 9pp, BA n° 10, BA n° 11, BA n° 12.
pour une surface cadastrale totale de 11ha 29a 29ca dont 10ha 28a 20ca exploitables.

Le centre de la carrière a pour coordonnées (système Lambert II étendu) X=547 225 m et Y=2 399 196 m

Le présent arrêté abroge les dispositions de l'arrêté préfectoral du 06 janvier 2005.

I.2. NATURE DES ACTIVITÉS

I.2.A. LISTE DES INSTALLATIONS CLASSÉES DE L'ÉTABLISSEMENT

Rubrique de la nomenclature	Désignation des activités	Régime AS/A/D/NC	Redevance
2510-1	Exploitation de carrière Production moyenne : 55 00 tonnes/an Production maximale : 75 000 tonnes/an	A	Coefficient = 2
1432-2	Stockage de liquides inflammables Cuve aérienne de 5 m ³ de fioul Capacité équivalente : 1 m ³	NC	
1434-1	Poste de distribution de carburant Débit : 2,4 m ³ /h - Débit équivalent : 0,48 m ³ /h	NC	
2515	Broyage, concassage, criblage, ensachage, pulvérisation, nettoyage, tamisage, mélange de pierres, cailloux, minerais et autres produits minéraux naturels ou artificiels. Unité mobile du précriblage - Puissance installée : 36 kW	NC	

Installation connexe pour mémoire :

Ouvrage 3 Piézomètres exécutés en vue de la surveillance d'eaux souterraines

1.2.B. QUANTITES AUTORISEES

La quantité maximale de matériaux extraits de la carrière sera de 75 000 tonnes/ an avec une moyenne de 55 000 tonnes/an.

Le volume moyen annuel de matériaux de remblaiement extérieur au site est de 20 000 m³/ an

1.2.C. DURÉE DE L'AUTORISATION

La présente autorisation d'exploiter une carrière inclut la remise en état et est limitée à une durée de 25 ans à compter de la date de notification du présent arrêté.

L'extraction de matériaux commercialisables ne doit plus être réalisée au plus tard 2 ans avant l'échéance de la présente autorisation.

La remise en état du site doit être achevée au plus tard 3 mois avant l'échéance de la présente autorisation.

Le cas échéant, la durée de validité de l'autorisation peut être prolongée à concurrence du délai d'exécution des prescriptions archéologiques édictées par le préfet de région en application du décret n° 2004-490 du 3 juin 2004 pris pour l'application de la loi n° 2001-44 du 17 janvier 2001 modifiée et relatif aux procédures administratives et financières en matière d'archéologie préventive.

1.2.D. PEREMPTION DE L'AUTORISATION

Le présent arrêté cessera de produire effet lorsque les installations n'auront pas été mises en service dans le délai de trois ans ou n'auront pas été exploitées durant deux années consécutives, sauf cas de force majeure.

1.2.E. AMÉNAGEMENTS

L'exploitation est menée et les installations sont disposées, aménagées et exploitées conformément aux plans et données techniques contenus dans le dossier déposé par l'exploitant dans la mesure où ils ne sont pas contraires aux dispositions du présent arrêté.

Le plan de phasage des travaux est annexé au présent arrêté (annexes 2).

1.2.F. RÉGLEMENTATION

Les prescriptions de l'arrêté ministériel du 22 septembre 1994 modifié relatif aux exploitations de carrières et aux installations de premiers traitements des matériaux s'imposent de plein droit à l'exploitant. Les dispositions plus contraignantes fixées par le présent arrêté s'y substituent.

L'autorisation est accordée sans préjudice des dispositions des autres réglementations en vigueur.

L'autorisation est accordée sous réserve des droits des tiers.

L'autorisation d'exploiter la carrière n'a d'effet que dans la limite des droits de propriété de l'exploitant et des contrats de fortage dont il est titulaire. Le changement d'exploitant est soumis au régime de l'autorisation préalable.

Article II. DISPOSITIONS ADMINISTRATIVES GÉNÉRALES

II.1. GARANTIES FINANCIÈRES

II.1.A. MONTANT DE REFERENCE DES GARANTIES FINANCIERES

Le montant de référence des garanties financières est établi conformément aux dispositions de l'annexe de l'arrêté ministériel du 9 février 2004 relatif à la détermination du montant des garanties financières de remise en état des carrières prévues par la législation sur les installations classées.

L'exploitation est menée en 5 période quinquennales.

A chaque période correspond un montant de référence de garanties financières permettant la remise en état maximale au sein de cette période (ce montant inclus la TVA).

PERIODES	S1 (C1 = 10,5 k€/ ha)	S2 (C2 = 24,5 k€/ ha)	S3 (L) (C3 = 12 k€/ ha) (L = 32 €/m)	TOTAL ($\alpha = 1.325$)
1	1,5936	3,5688	1,0555	155 035
2	1,6386	4,0363	1,4542	177 209
3	1,7559	5,4176	1,6213	223 918
4	1,7559	5,4176	1,6213	223 918
5	2,2338	3,7206	0,8829	166 142

L'indice TP01 utilisé pour le calcul du montant de référence est celui en vigueur au 1^{er} juin 2006, soit 556,9.

Les superficies indiquées correspondent aux valeurs maximales atteintes au cours de la période considérée.

II.1.B. NOTIFICATION DE LA CONSTITUTION DES GARANTIES FINANCIÈRES

Les garanties financières résultent de l'engagement écrit d'un établissement de crédit ou d'une entreprise d'assurance.

Lorsque l'exploitant adresse au préfet la déclaration de début d'exploitation prévue à l'article 23-1 du décret n° 77-1133 du 21 septembre 1977 modifié, il y joint le document établissant la constitution des garanties financières prévue à l'article 23-3 de ce décret.

Ce document doit être conforme aux dispositions de l'annexe de l'arrêté ministériel du 1^{er} février 1996 fixant le modèle d'acte de cautionnement solidaire.

II.1.C. MODALITÉS D'ACTUALISATION DU MONTANT DES GARANTIES FINANCIÈRES

Le montant indiqué dans le document d'attestation de la constitution des garanties financières doit être actualisé au moins tous les cinq ans en tenant compte de l'indice TP01 et de la TVA en vigueur au moment de l'actualisation.

Ce montant est obtenu par application de la méthode d'actualisation suivante :

$$C_n = C_R \left(\text{Index}_n / \text{Index}_R \right) \times ((1 + \text{TVA}_n) / (1 + \text{TVA}_R))$$

Où :

C_R : le montant de référence des garanties financières.

C_n : le montant des garanties financières à provisionner l'année n et figurant dans le document d'attestation de la constitution de garanties financières.

Index_n : indice TP01 au moment de la constitution du document d'attestation de la constitution de garanties financières.

Index_R : indice TP01 utilisé pour l'établissement du montant de référence des garanties financières fixé par l'arrêté préfectoral.

TVA_n : taux de la TVA applicable au moment de la constitution du document d'attestation de la constitution de garanties financières.

TVA_R : taux de la TVA applicable à l'établissement de l'arrêté préfectoral fixant le montant de référence des garanties financières.

Lorsqu'il y a une augmentation supérieure à 15 % de l'indice TP01 sur une période inférieure à cinq ans, le montant des garanties financières doit être actualisé dans les six mois suivants l'intervention de cette augmentation.

L'actualisation du montant des garanties financières relève de l'initiative de l'exploitant.

Lorsque la quantité de matériaux extraits est inférieure à la capacité autorisée et conduit à un coût de remise en état inférieur à au moins 25 % du coût couvert par les garanties financières, l'exploitant peut demander au préfet, pour les périodes quinquennales suivantes, une modification du montant des garanties financières. Cette demande est accompagnée d'un dossier et intervient au moins six mois avant le terme de la période en cours.

II.1.D. RENOUELEMENT DES GARANTIES FINANCIERES

L'exploitant adresse au préfet le document établissant le renouvellement des garanties financières au moins trois mois avant leur échéance ou en cas d'évolution de l'indice TP 01 justifiant de leur actualisation.

Une copie de ce document sera également transmise à l'inspection des installations classées.

II.1.E. MODIFICATION DES CONDITIONS D'EXPLOITATION

Toute modification des conditions d'exploitation conduisant à une augmentation du montant des garanties financières doit être subordonnée à la constitution de nouvelles garanties financières et doit être portée, avant réalisation, à la connaissance du Préfet avec les éléments d'appréciation.

II.1.F. LEVEE DE L'OBLIGATION DE GARANTIE

L'exploitant peut demander la levée, en tout ou partie, de l'obligation de garanties financières lorsque le site a été remis en état totalement ou partiellement ou lorsque l'activité a été totalement ou partiellement arrêtée.

II.1.G. APPEL AUX GARANTIES FINANCIERES

Les garanties financières seront appelées :

- soit en cas de non-respect des prescriptions de l'arrêté préfectoral en matière de remise en état après intervention des mesures prévues à l'article L.514-1 du Titre 1^{er}, Livre V du code de l'environnement;
- soit en cas de disparition juridique de l'exploitant et d'absence de remise en état du site.

II.2. MODIFICATIONS DES INSTALLATIONS

Toute modification apportée par l'exploitant aux installations, à leur mode d'utilisation ou à leur voisinage de nature à entraîner un changement notable des éléments du dossier de demande d'autorisation, doit être portée, avant réalisation, à la connaissance du Préfet avec tous les éléments d'appréciation.

II.3. DÉCLARATION DES INCIDENTS ET ACCIDENTS

L'exploitant est tenu de déclarer dans les meilleurs délais à l'inspection des installations classées les incidents ou accidents survenus du fait de l'exploitation de la carrière ou du fait du fonctionnement de l'installation de premier traitement qui sont de nature à porter atteinte aux intérêts mentionnés à l'article L.511-1 du Titre 1^{er}, Livre V du code de l'environnement.

En cas d'incident ou d'accident, l'exploitant précisera les effets prévisibles sur les personnes et l'environnement.

L'exploitant détermine les mesures envisagées pour éviter le renouvellement de l'accident ou de l'incident compte tenu de l'analyse des causes et des circonstances de l'accident, et les confirme dans un document transmis sous 15 jours à l'inspection des installations classées.

II.4. CONTRÔLES, ANALYSES ET EXPERTISES (INOPINÉS OU NON)

Les contrôles, analyses et expertises périodiques prévus par le présent arrêté doivent être représentatifs du fonctionnement des installations contrôlées.

Des contrôles, prélèvements, analyses et mesures d'effluents liquides ou gazeux, de poussières, de déchets, de sols, d'eaux souterraines, de bruit, de vibration ou plus généralement de toute substance ou de tout objet liés à l'installation peuvent être exécutés à la demande de l'inspection des installations classées pour vérifier le respect des prescriptions du présent arrêté.

Les dépenses correspondant à l'exécution des contrôles, analyses ou expertises sont à la charge de l'exploitant.

II.5. CESSATION DÉFINITIVE D'ACTIVITÉ

En cas d'arrêt définitif d'activité, l'exploitant notifie au préfet la date de cet arrêt au moins six mois avant la cessation définitive d'activité.

L'exploitant joint à la notification un dossier comprenant le plan à jour des terrains d'emprise de l'installation ainsi qu'un mémoire sur l'état du site lequel indique les mesures prises ou prévues pour assurer, dès l'arrêt de l'exploitation, la mise en sécurité du site.

Ces mesures comportent notamment :

- l'évacuation ou l'élimination des produits dangereux et des déchets présents sur le site ;
- des interdictions ou limitations d'accès au site ;
- la suppression des risques d'incendie et d'explosion ;
- la surveillance des effets de l'installation sur son environnement.

Le mémoire décrit la remise en état effectuée et les dispositions prises pour respecter l'article III.7.C du présent arrêté préfectoral.

Article III. DISPOSITIONS TECHNIQUES GÉNÉRALES PORTANT SUR L'EXPLOITATION DE LA CARRIÈRE

Les carrières et les installations de premiers traitements des matériaux sont exploitées et remises en état de manière à limiter leur impact sur l'environnement, notamment par la mise en oeuvre de techniques propres.

III.1. AMENAGEMENTS PRELIMINAIRES

III.1.A. INFORMATION DES TIERS

Avant le début de l'exploitation, l'exploitant est tenu de mettre en place sur chacune des voies d'accès au chantier, des panneaux indiquant, en caractères apparents, son identité, la référence de l'autorisation préfectorale, l'objet des travaux et l'adresse de la mairie où le plan de remise en état du site peut être consulté.

III.1.B. BORNAGE

Préalablement à la mise en exploitation, l'exploitant est tenu de placer :

- des bornes en tous les points nécessaires pour déterminer le périmètre de l'autorisation,
- le cas échéant, des bornes de nivellement.

Ces bornes devront toujours être dégagées et demeurer en place jusqu'à l'achèvement des travaux d'exploitation et de remise en état du site.

III.1.C. EAU DE RUISSELLEMENT

Lorsqu'il existe un risque pour les intérêts visés à l'article L. 211-1 du Titre 1^{er}, Livre II du code de l'environnement, un réseau de dérivation empêchant les eaux de ruissellement d'atteindre la zone en exploitation sera mis en place à la périphérie de cette zone.

III.1.D. INTEGRATION DE L'INSTALLATION DANS LE PAYSAGE

L'exploitant mettra en place, en tant que de besoin, tout aménagement paysager, notamment sous forme de haie végétale, permettant de diminuer les impacts visuels sur les habitations riveraines.

III.2. DECLARATION DE DEBUT D'EXPLOITATION

La déclaration de début d'exploitation telle qu'elle est prévue à l'article 23-1 du décret n° 77-1133 du 21 septembre 1977 modifié est subordonnée à la réalisation des prescriptions mentionnées à l'article III.1 ci-dessus.

Cette déclaration sera transmise au Préfet en trois exemplaires.

III.3. PRESCRIPTIONS GENERALES

L'extraction et la remise en état du site devront, à tout moment :

- garantir la sécurité du public et du personnel et la salubrité des lieux,
- préserver la qualité des eaux superficielles et souterraines, ainsi que limiter les incidences de l'activité sur leur écoulement,
- respecter les éventuelles servitudes existantes.

L'exploitant prend toutes les dispositions nécessaires dans la conduite de l'exploitation pour limiter les risques de pollution des eaux, de l'air ou des sols et de nuisance par le bruit et les vibrations et l'impact visuel.

L'ensemble du site et ses abords placés sous le contrôle de l'exploitant sont maintenus en bon état de propreté. Les bâtiments et installations sont entretenus en permanence.

III.4. CONDUITE DE L'EXTRACTION

III.4.A. DEBOISEMENT , DEFRICHAGE ET PLANTATIONS COMPENSATOIRES

Sans préjudice de la législation en vigueur, le déboisement et le défrichage éventuels des terrains sont réalisés progressivement, par phases correspondant aux besoins de l'exploitation.

III.4.B. DECAPAGE DES TERRAINS

Aucune extraction n'aura lieu sans décapage préalable de la zone concernée.

Le décapage des terrains est limité aux besoins des travaux d'exploitation.

Le décapage est effectué de manière sélective, de façon à ne pas mêler les terres végétales constituant l'horizon humifère aux stériles.

Le dépôt des horizons humifères, dès lors qu'il excéderait 6 mois, n'aura pas une hauteur supérieure à 2 m pour lui conserver ses qualités agronomiques.

III.4.C. PATRIMOINE ARCHEOLOGIQUE

Dans le cas où des prescriptions archéologiques ont été édictées par le préfet de région en application du décret n°2004-490 du 3 juin 2004 pris pour l'application de la loi n° 2001-44 du 17 janvier 2001 modifiée et relatif aux procédures administratives et financières en matière d'archéologie préventive, la réalisation des travaux est subordonnée à l'accomplissement préalable de ces prescriptions.

Un mois avant au minimum, l'exploitant informera par écrit à la Direction Régionale des Affaires Culturelles du Centre (service régional de l'archéologie) de la date prévue pour les travaux de décapage. Une copie de ce courrier sera transmise à l'inspection des installations classées.

En cas de découverte fortuite de vestiges archéologiques, l'exploitant prendra toutes dispositions pour empêcher la destruction, la dégradation ou la détérioration de ces vestiges. Ces découvertes seront déclarées dans les meilleurs délais au service régional de l'archéologie et à l'inspection des installations classées.

III.4.D. EXTRACTION

L'exploitation de la carrière est conduite conformément aux plans de phasage des travaux et de remise en état du site annexés au présent arrêté. Toute modification du phasage ou du mode d'exploitation fera l'objet d'une demande préalable adressée au préfet avec tous les éléments d'appréciation.

Les travaux d'exploitation du front de taille qui abrite une colonie d'hirondelles des rivages ne seront pas réalisés pendant la période d'installation, de reproduction et d'élevage, c'est-à-dire de mars à septembre inclus.

III.4.D.a. EXTRACTION À SEC

Le carreau de la carrière aura pour cote minimale 136 m NGF.

Le fond de fouille devra toujours se situer à au moins 9 m NGF au-dessus de la cote des plus hautes eaux décennales.

III.4.D.b. EXTRACTION EN GRADINS

Le front d'extraction est constitué de 2 gradins. La hauteur de chaque gradin n'excédera pas 15 m.

La progression des niveaux d'extraction sera réalisée de manière à maintenir en permanence l'accès à toutes les banquettes ou à permettre la création de cet accès.

III.4.E. TRANSPORT DES MATERIAUX

Les prescriptions du présent arrêté s'appliquent sans préjudice des articles L 131-8 et L 141-9 du Code de la Voirie Routière.

III.4.F. DISTANCE DE REcul - PROTECTION DES AMENAGEMENTS

Les abords de l'exploitation de carrière sont tenus à une distance horizontale d'au moins 10 m des limites du périmètre autorisé ainsi que de l'emprise des éléments de la surface dont l'intégrité conditionne le respect de la sécurité et de la salubrité publiques.

De plus, l'exploitation du gisement à son niveau le plus bas est arrêté, à compter du bord supérieur de la fouille, à une distance horizontale telle que la stabilité des terrains voisins ne soit pas compromise. Cette distance prend en compte la hauteur totale de l'excavation, la nature et l'épaisseur des différentes couches présentes sur toute la hauteur.

En ce qui concerne le gazoduc et la ligne électrique moyenne tension, l'exploitant veillera au respect des dispositions du décret n° 91-1147 du 14 octobre 1991 et de l'arrêté interministériel du 16 novembre 1994 relatifs à l'exécution de travaux à proximité de certains ouvrages souterrains, aériens ou subaquatiques de transport ou de distribution.

Tant que le gazoduc n'aura pas été déplacé, une distance de 10 mètres sera maintenue entre le front d'extraction et celui-ci. Le front laissé en place aura une pente maximale de 45 °.

Tant que la ligne électrique n'aura pas été déplacée, une distance de 10 mètres sera maintenue entre le front d'extraction et les pylônes électriques. Le front laissé en place aura une pente maximale de 45 °.

III.4.G. CONTRÔLES PAR DES ORGANISMES EXTERIEURS

Des organismes agréés procéderont à des contrôles réguliers portant notamment sur :

- les appareils de pesage ;
- les installations électriques ;
- les poussières ;

Les rapports de contrôle seront tenus à la disposition de l'inspecteur des installations classées, sur le site.

III.5. PRÉVENTION DES POLLUTIONS

III.5.A. POLLUTION DES EAUX

III.5.A.a. PRÉVENTION DES POLLUTIONS ACCIDENTELLES

Aire de ravitaillement

Le ravitaillement, l'entretien et le lavage des engins sont réalisés sur une aire étanche entourée par un caniveau et reliée à un point bas étanche permettant la récupération totale des eaux ou des liquides résiduels.

Aire de stockage

Tout stockage d'un liquide susceptible de créer une pollution des eaux ou des sols est associé à une capacité de rétention dont le volume est au moins égal à la plus grande des deux valeurs suivantes :

- . 100 % de la capacité du plus grand réservoir ;
- . 50 % de la capacité des réservoirs associés.

Cette disposition ne s'applique pas aux bassins de traitement des eaux résiduaires.

Lorsque le stockage est constitué exclusivement en récipients de capacité unitaire inférieure ou égale à 250 litres, la capacité de rétention peut être réduite à 20 % de la capacité totale des fûts associés sans être inférieure à 1000 litres ou à la capacité totale lorsqu'elle est inférieure à 1000 litres.

Les produits récupérés en cas d'accident ne peuvent être rejetés et doivent être soit réutilisés, soit éliminés comme des déchets.

III.5.A.b. ETIQUETAGE - DONNÉES DE SÉCURITÉ

L'exploitant constitue un registre des fiches de données de sécurité des produits présents sur le site. Ce registre sera tenu à la disposition de l'inspection des installations classées ainsi que des services d'incendie et de secours.

Les fûts, réservoirs et autres emballages portent en caractères lisibles le nom des produits et les symboles de dangers conformément, s'il y a lieu, à la réglementation relative à l'étiquetage des substances et préparations chimiques dangereuses.

III.5.A.c. REJET DANS LE MILIEU NATUREL

Les eaux de l'aire de ravitaillement, entretien et lavage des engins sont préalablement décantées et canalisées vers un séparateur d'hydrocarbures avec obturateur automatique.

Le rejet est autorisé dans le milieu naturel via des fossés superficiels implantés de telle façon que les eaux ne puissent pas rejoindre la zone en exploitation.

Les eaux canalisées rejetées dans le milieu naturel doivent respecter les prescriptions suivantes :

- Le pH est compris entre 5,5 et 8,5 ;
- La température est inférieure à 30 °C ;
- Les matières en suspension totales (MEST) ont une concentration inférieure à 35 mg/l (norme NFT 90-105) ;
- La demande chimique en oxygène sur effluent non décanté (DCO) a une concentration inférieure à 125 mg/l (norme NFT 90-101)
- Les hydrocarbures totaux ont une concentration inférieure à 5 mg/l (norme NFT 90-114).

Ces valeurs limites seront respectées pour tout échantillon prélevé proportionnellement au débit sur 24 heures ; en ce qui concerne les matières en suspension, la demande chimique en oxygène et les hydrocarbures, aucun prélèvement instantané ne devra dépasser le double de ces valeurs limites.

La modification de couleur du milieu récepteur, mesurée en un point représentatif de la zone de mélange, ne devra pas dépasser 100 mg P/l.

Le ou les émissaires sont équipés d'un dispositif de fermeture rapide.

Des analyses de contrôle seront réalisées par un laboratoire agréé tous les ans. Les résultats seront conservés par l'exploitant pendant toute la durée de l'autorisation et tenus à disposition de l'inspection des Installations Classées.

Eaux usées domestiques

Les eaux usées domestiques devront être évacuées ou traitées conformément au Code de la santé publique.

Lorsqu'il n'est pas possible de raccorder l'évacuation des eaux usées à un réseau d'assainissement, leur épuration et leur évacuation devront faire appel aux techniques de l'assainissement autonome et répondre aux dispositions de l'arrêté du 6 mai 1996 fixant les prescriptions techniques applicables aux systèmes d'assainissement non collectifs.

III.5.A.d. SURVEILLANCE DES EAUX SOUTERRAINES

Le rejet direct ou indirect même après épuration d'eaux résiduaires dans une nappe souterraine est interdit.

La qualité des eaux souterraines fera l'objet d'une surveillance. A cette fin, 3 piézomètres sont mis en place en aval du site conformément au plan joint en annexe. Le contrôle en amont sera réalisé dans le puits de la ferme du Bois de Fourches.

La conception et la réalisation de ces forages de contrôle de la qualité de l'eau souterraine devront respecter les recommandations du fascicule de documentation AFNOR référencé FD-X31-614 (1999) relatif à la réalisation d'un forage de contrôle de l'eau souterraine.

L'ouvrage devra notamment répondre aux caractéristiques suivantes:

- le piézomètre doit pénétrer d'au moins 5 mètres dans la nappe;
- le diamètre de forage doit permettre après tubage, la mise en place d'une pompe permettant le renouvellement de l'eau avant prélèvement
- le tubage est constitué:
 - ◆ d'un tube plein avec cimentation étanche de l'espace annulaire entre le terrain naturel et le niveau piézométrique de la nappe;
 - ◆ d'un tube crépiné entre le niveau piézométrique et le fond, avec massif filtrant;
 - ◆ d'un couvercle coiffant verrouillable à la partie supérieure du type plein, situé à + 0,50 m par rapport au terrain naturel

Des prélèvements seront réalisés tous les ans, en période de hautes eaux, le niveau de l'eau sera relevé à ces occasions.

Les analyses porteront sur :

- Conductivité, pH, température ;
- Demande chimique en oxygène (DCO),
- Matières en suspension (MES),
- Oxygène dissous ;
- Hydrocarbures totaux (HCT),
- Carbone Organique Total (COT) ;
- Métaux totaux.

Les modalités pratiques de cette surveillance seront définies dans une consigne.

Toute anomalie devra être signalée à l'inspection des Installations Classées dans les meilleurs délais, avec les causes, les mesures prises pour y remédier ou les investigations engagées.

Les résultats des analyses seront tenus à la disposition des agents chargés des contrôles et seront conservés par l'exploitant pendant toute la durée de l'autorisation.

III.5.B. PREVENTION DE LA POLLUTION ATMOSPHERIQUE

III.5.B.a. POUSSIERES

L'exploitant prend toutes les dispositions utiles pour éviter l'émission et la propagation des poussières.

III.5.B.b. ACCES ET VOIES DE CIRCULATION

L'accès à la voirie publique sera aménagé de telle sorte qu'il ne crée pas de risque pour la sécurité publique.

Les voies de circulation internes et les aires de stationnement des véhicules sont aménagées et entretenues.

Les installations et les véhicules sortant de l'installation ne doivent pas être à l'origine d'envols de poussières ni entraîner de dépôt de poussière ou de boue sur les voies de circulation publique.

A cet effet, l'exploitant procédera à l'arrosage de la piste d'accès autant que de besoin ou par tout autre procédé d'efficacité équivalente.

Des pistes en enrobés bitumineux sont aménagées à l'intérieur et/ou en sortie de la carrière ou bien des équipements de nettoyage adéquats sont installés.

Une convention de voirie est établie entre l'exploitant et le gestionnaire du réseau routier concerné par l'accès à la carrière. La société SIFRACO fournira la convention conclue avec le Conseil Général relative à la circulation avant le 1^{er} janvier 2007.

III.5.C. DÉCHETS

Est un déchet, tout résidu d'un processus de production, de transformation ou d'utilisation, toute substance, matériau, produit ou plus généralement tout bien meuble abandonné ou que son détenteur destine à l'abandon à l'exclusion des matériaux issus de la découverte et des résidus de criblage.

III.5.C.a. PRINCIPE

L'exploitant devra prendre toutes les dispositions nécessaires dans la conception et l'exploitation de ses installations, pour éviter de produire des déchets, en limiter les flux, en assurer une bonne gestion, les stocker et les éliminer dans des conditions qui ne portent pas atteinte à l'environnement conformément aux dispositions législatives et réglementaires en vigueur (Livre V, titre IV du code de l'environnement et ses textes d'application).

Toutes dispositions sont prises pour limiter les quantités de déchets produits, notamment en effectuant toutes les opérations de valorisation possible. Les diverses catégories de déchets sont collectées séparément, puis valorisées ou éliminées vers des installations dûment autorisées.

III.5.C.b. STOCKAGE

Les stockages des déchets susceptibles de contenir des produits polluants doivent être réalisés conformément à l'article III.5.A.a du présent arrêté.

Toutes précautions sont prises pour que :

- les dépôts soient en état constant de propreté et non générateur d'odeur,
- les emballages soient identifiés par les seules indications concernant le déchet.
- les envols soient limités.

Les déchets imprégnés de produits inflammables, dangereux ou toxiques seront conservés en attendant leur enlèvement dans des récipients clos ; on disposera à proximité des extincteurs ou moyens de neutralisation appropriés aux risques.

L'exploitant interdira, par tous moyens utiles, les déversements, dépôts ou décharges de produits extérieurs au site (hors remise en état conforme à l'article III.7 du présent arrêté) et de déchets.

III.5.C.c. ELIMINATION DES DÉCHETS

Toute incinération à l'air libre de déchets est interdite.

L'élimination des déchets doit être assurée dans des installations dûment autorisées ou déclarées à cet effet au titre Ier, Livre V du code de l'environnement.

Déchets industriels

Les emballages industriels doivent être éliminés conformément aux dispositions du décret n° 94-609 du 13 juillet 1994 relatif à l'élimination des déchets d'emballages dont les détenteurs ne sont pas les ménages.

Les huiles usagées sont récupérées, stockées et évacuées conformément aux dispositions du décret n° 79-981 du 21 novembre 1979 portant réglementation de la récupération des huiles usagées.

Déchets ménagers

L'enlèvement des déchets ménagers et des déchets assimilés doit être effectué dans les conditions fixées par le Code Général des Collectivités Territoriales ou remis à un transporteur pour acheminement vers une installation autorisée.

III.5.C.d. SUIVI DES DÉCHETS

L'exploitant devra être en mesure de justifier la nature, l'origine, le tonnage, le mode et le lieu d'élimination de tout déchet produit par ses installations.

A cet effet, il tiendra à jour un registre qui sera tenu à la disposition des agents chargés des contrôles et dans lequel seront consignés toutes ces informations.

Les dates d'enlèvement, les quantités et la nature des déchets transmis à chaque transporteur ainsi que l'identité des transporteurs devront être précisés.

L'exploitant ne remettra ses déchets qu'à un transporteur titulaire du récépissé de déclaration prévu par le décret 98-679 du 30 juillet 1998 relatif au transport par route et au courtage de déchets ou il s'assurera que les quantités et la nature des déchets sont telles que le transporteur est exempté de l'obligation de déclaration. Cette information devra être reportée dans le registre sus-nommé.

III.5.D. PREVENTION DES NUISANCES SONORES - VIBRATIONS

III.5.D.a. GÉNÉRALITÉS

L'exploitation est menée de manière à ne pas être à l'origine de bruits aériens ou de vibrations mécaniques susceptibles de compromettre la santé ou la sécurité du voisinage ou de constituer une gêne pour sa tranquillité.

L'exploitation a lieu du lundi au vendredi dans la plage horaire 7h00 à 19h00.

III.5.D.b. NIVEAUX SONORES

En dehors des tirs de mines, les émissions sonores de l'installation n'engendrent pas une émergence supérieure aux valeurs admissibles fixées dans le tableau ci-après, dans les zones à émergence réglementée, telles que définies à l'article 2 de l'arrêté ministériel du 23 janvier 1997 (JO du 27 mars 1997) :

Niveau de bruit ambiant existant dans les zones à émergences réglementées (incluant le bruit de l'établissement)	Emergence admissible de 7 h à 22 h sauf dimanche et jours fériés	Emergence admissible de 22 h à 7 h dimanches et jours fériés
Supérieur à 35 dB (A) mais inférieur ou égal à 45 dB (A)	6 dB (A)	4 dB (A)
Supérieur à 45 dB (A)	5 dB (A)	3 dB (A)

L'émergence est définie comme étant la différence entre les niveaux de pression continus équivalents pondérés A du bruit ambiant (établissement en fonctionnement) et du bruit résiduel (en l'absence des bruits générés par l'établissement).

La limite admissible en limite de propriété est de 70 dBA, sauf aux points suivants où les niveaux de bruit à ne pas dépasser en limites de propriété de l'établissement, déterminés de manière à assurer le respect des valeurs d'émergences admissibles sont les suivants :

Emplacements par référence au plan annexé	Niveau maximum en dB (A) admissible en limite de propriété
	Période diurne
1 - Maison secondaire	44,7
2 - Maison principale	42,6

Lorsque plusieurs installations classées sont situées au sein d'un même établissement, le niveau de bruit global émis par l'ensemble des activités exercées à l'intérieur de l'établissement y compris le bruit émis par les véhicules de transport, matériels de manutention et engins de chantier utilisés à l'intérieur de l'établissement, respecte les valeurs limites ci-dessus.

III.5.D.c. ENGINES DE TRANSPORT

Les véhicules de transport, les matériels de manutention et les engins de chantier utilisés à l'intérieur de la carrière, et susceptibles de constituer une gêne pour le voisinage, doivent être conformes à la réglementation en vigueur. En particulier, les engins utilisés dans la carrière doivent être conformes au décret n° 95-79 du 23 janvier 1995 fixant les prescriptions prévues par l'article 2 de la loi n° 92.1444 du 31 décembre 1992 relative à la lutte contre le bruit et relative aux objets bruyants et aux dispositifs d'insonorisation.

III.5.D.d. APPAREILS DE COMMUNICATION

L'usage de tous appareils de communication par voie acoustique (sirènes, avertisseurs, haut-parleurs, etc.) gênants pour le voisinage est interdit, sauf si leur emploi est réservé à la prévention ou au signalement d'incidents graves ou d'accidents ou à la sécurité des personnes.

III.5.D.e. CONTRÔLES ACOUSTIQUES

L'exploitant devra réaliser, dans les 6 mois suivants la notification du présent arrêté, une mesure des niveaux sonores (carrière et installation de premier traitement) par une personne ou un organisme qualifié.

Un contrôle des niveaux sonores sera ensuite réalisé tous les 3 ans et notamment lorsque les fronts de taille de la carrière se rapprochent de zones habitées.

Les résultats des mesures (émergences et niveaux de bruit en limite de propriété) sont tenus à la disposition de l'Inspection des Installations Classées.

III.5.D.f. VIBRATIONS

Les prescriptions de la circulaire du 23 juillet 1986 relative aux vibrations mécaniques émises dans l'environnement par les installations classées pour la protection de l'environnement sont applicables.

III.6. PREVENTION DES RISQUES

III.6.A. INTERDICTION D'ACCES

III.6.A.a. GARDIENNAGE

Durant les heures d'activité, l'accès à la carrière est contrôlé. En dehors des heures ouvrées, cet accès est interdit.

III.6.A.b. CLÔTURE

L'accès à la carrière et à toute zone dangereuse de l'exploitation est interdit par une clôture efficace ou tout autre dispositif équivalent (merlon de 2 mètres ne débouchant pas directement sur les bords de l'excavation).

III.6.A.c. INFORMATION

Les dangers sont signalés par des pancartes placées, d'une part sur le ou les chemins d'accès aux abords des travaux, d'autre part à proximité des zones clôturées.

III.6.B. INCENDIE ET EXPLOSION

L'installation est pourvue d'équipements de lutte contre l'incendie adaptés et conformes aux normes en vigueur.

Ces matériels sont maintenus en bon état et vérifiés au moins une fois par an.

III.7. REMISE EN ETAT DU SITE

III.7.A. GENERALITES

L'exploitant est tenu de nettoyer et remettre en état l'ensemble des lieux affectés par les travaux et les installations de toute nature inhérentes à l'exploitation et compte tenu des caractéristiques essentielles du milieu environnant.

Le site sera libéré, en fin d'exploitation, de tous les matériels, stockages et installations fixes ou mobiles, mis en place durant les travaux d'extraction.

Aucun dépôt ou épave ne devra subsister sur le site.

La remise en état du site doit être achevée au plus tard trois mois avant l'échéance de l'autorisation. Elle est réalisée en conformité au dossier de demande d'autorisation.

Elle comporte au minimum les dispositions suivantes :

- la mise en sécurité des fronts de taille ;
- le nettoyage de l'ensemble des terrains et, d'une manière générale, la suppression de toutes les structures n'ayant pas d'utilité après la remise en état du site ;
- l'insertion satisfaisante de l'espace affecté par l'exploitation dans le paysage, compte tenu de la vocation ultérieure du site.

III.7.B. REMISE EN ETAT COORDONNEE A L'EXPLOITATION

La remise en état du site consiste d'une part en un remblaiement partiel pour retour à la culture, d'autre part en la création d'une excavation résiduelle à vocation naturelle.

La remise en état devra être coordonnée à l'exploitation conformément aux plans de phasage des travaux et de remise en état du site annexés au présent arrêté. L'exploitation de la phase (n + 2) ne peut débuter que si la phase (n) est remise en état.

III.7.B.a. SUIVI ANNUEL D'EXPLOITATION

Un plan orienté et réalisé à une échelle adaptée à la superficie de la carrière sera dressé chaque année. Il sera versé au registre d'exploitation de la carrière et fera apparaître notamment :

- les limites du périmètre sur lequel porte le droit d'exploitation, ses abords dans un rayon de 50 mètres, les noms des parcelles cadastrales concernées ainsi que le bornage,
- les bords de la fouille,
- les surfaces défrichées, décapées, en cours d'exploitation, en cours de remise en état et remises en état,
- l'emprise des infrastructures (installations de traitement et de lavage des matériaux, voies d'accès, ouvrages et équipements connexes...), des stocks de matériaux et des terres de découvertes,
- les piézomètres, les éventuels cours d'eau et fossés limitrophes de la carrière,
- les courbes de niveau ou cotes d'altitude des points significatifs,
- le positionnement des fronts,
- la position des ouvrages dont l'intégrité conditionne le respect de la sécurité et de la salubrité publiques ainsi que leur périmètre de protection .

Les surfaces S1, S2 et S3 des différentes zones (exploitées, en cours d'exploitation, remise en état,...) seront consignées dans une annexe à ce plan. Les écarts par rapport au schéma prévisionnel d'exploitation et de remise en état produit en vue de la détermination des garanties financières seront mentionnés et explicités.

Un rapport annuel d'exploitation présentant les quantités extraites, les volumes de remblais amenés, la synthèse des contrôles périodiques effectués dans l'année (bruit, poussières, eau...), les accidents et tous les faits marquants de l'exploitation sera annexé au plan sus-nommé.

Ce plan et ses annexes seront transmis chaque année avant le 31 mars à l'inspection des Installations Classées.

Un exemplaire de ce plan sera conservé sur l'emprise de la carrière et tenu à la disposition de l'inspection des installations classées.

Ce plan devra être réalisé, sur demande de l'inspection des installations classées, par un géomètre, notamment pour vérifier l'état d'avancement des travaux de remise en état.

III.7.C. DISPOSITIONS DE REMISE EN ETAT

III.7.C.a. AIRES DE CIRCULATION

Les aires de circulation provisoires et les aires de travail seront décapées des matériaux stabilisés qui auraient été régalez puis recouvertes de terre végétale en vue de leur mise en culture. Un chemin d'accès à l'excavation résiduelle depuis le chemin rural n° 15 sera laissé en place.

III.7.C.b. REMBLAYAGE

La remise en état du site consiste dans la partie 1 (12,3 ha) en un remblayage partiel de l'excavation conformément au plan de l'état final annexé.

Le remblayage des carrières ne doit pas nuire à la qualité et au bon écoulement des eaux. Lorsqu'il est réalisé avec apport de matériaux extérieurs (déblais de terrassements, matériaux de démolition, ...), ceux-ci doivent être préalablement triés de manière à garantir l'utilisation des seuls matériaux inertes.

Les apports extérieurs sont accompagnés d'un bordereau de suivi qui indique leur provenance, leur destination, leurs quantités, leurs caractéristiques et les moyens de transport utilisés et qui atteste la conformité des matériaux à leur destination.

L'exploitant tient à jour un registre sur lequel sont répertoriés la provenance, les quantités, les caractéristiques des matériaux et les moyens de transport utilisés ainsi qu'un plan topographique permettant de localiser les zones de remblais correspondant aux données figurant sur le registre.

Il dispose d'un document définissant les matériaux acceptés sur le site, prescrivant la procédure de traçabilité appliquée à ceux-ci ainsi que la nature des opérations de contrôle effectués.

Seuls des matériaux inertes pourront être utilisés pour le remblayage (stériles d'exploitation, matériaux de terrassement et matériaux de démolition préalablement triés).

Un contrôle du chargement devra être effectué avant tout déversement sur le lieu de remblayage. Les matériaux extérieurs au site seront bennés sur aire de réception qui permettra de contrôler visuellement la nature des matériaux.

Dans le cas où des déchets non minéraux (plastiques, métaux, bois) sont détectés, ceux-ci sont triés et disposés dans des bennes prévus à cet effet. Ils sont éliminés vers des filières autorisées.

Les chargements refusés, l'identité du transporteur, les motifs du refus seront consignés sur le registre pré-cité.

Les matériaux utilisés pour le remblayage ne doivent pas être susceptibles de relarguer une pollution par lixiviation.

Sont prohibés notamment les végétaux, les déchets ménagers ou industriels, les papiers, les cartons, les plâtres, les déchets fermentescibles ou putrescibles.

Un talus résiduel sera laissé en place à l'Ouest des terrains dits « extension Nord », il aura une pente inférieure à 20 °

III.7.C.c. REALISATION DE L'EXCAVATION RESIDUELLE

L'excavation résiduelle (partie 2) d'une surface de 4,5 ha sera entourée de 2 talus de 8 à 9 m de hauteur, séparés par une banquette de 2 mètres de largeur sauf sur son côté Est. Les talus seront profilés selon une pente inférieure à 40°.

Article IV. DISPOSITIONS TECHNIQUES PARTICULIÈRES APPLICABLES A CERTAINES INSTALLATIONS

Toutes les dispositions techniques, énoncées ci-dessous ou dans un arrêté complémentaire, intéressent spécifiquement l'activité de l'établissement dont elles font l'objet.

IV.1. OUVRAGE DE PRÉLÈVEMENT D'EAU

L'implantation d'un forage fera l'objet d'une déclaration préalable à Monsieur le Préfet d'Eure-et-Loir conformément à l'article II.2 du présent arrêté et à l'article 20 du décret n° 77-1133 du 21 septembre 1977 modifié.

IV.2. INSTALLATION DE BROYAGE, CONCASSAGE ET CRIBLAGE DE PRODUITS MINÉRAUX NATURELS

IV.2.A. INTÉGRATION DANS LE PAYSAGE

L'exploitant prend les dispositions nécessaires pour satisfaire à l'esthétisme du site. L'ensemble du site doit être maintenu en bon état de propreté.

IV.2.B. ACCESSIBILITÉ

L'installation doit être accessible pour permettre l'intervention des services d'incendie et de secours.

IV.2.C. INSTALLATIONS ÉLECTRIQUES

Les installations électriques doivent être réalisées conformément au décret n° 88-1056 du 14 novembre 1988 relatif à la réglementation du travail et le matériel conforme aux normes françaises de la série NF C ou aux normes européennes équivalentes qui lui sont applicables.

Les équipements métalliques (réservoirs, cuves, canalisations) doivent être mis à la terre conformément aux règlements et aux normes applicables, compte tenu notamment de la nature explosive ou inflammable des produits.

Toutes les installations électriques doivent être entretenues en bon état et doivent être contrôlées, après leur installation ou leur modification par une personne compétente. La périodicité, l'objet et l'étendue des vérifications des installations électriques ainsi que le contenu des rapports relatifs aux dites vérifications sont fixés par l'arrêté du 20 décembre 1988 relatif à la réglementation du travail.

IV.2.D. RÉTENTION DES AIRES ET LOCAUX DE TRAVAIL

Le sol des aires et des locaux de stockage ou de manipulation des produits dangereux pour l'homme ou susceptibles de créer une pollution de l'eau ou du sol doit être étanche, incombustible et équipé de façon à pouvoir recueillir les eaux de lavage et les produits répandus accidentellement; pour cela un seuil surélevé par rapport au niveau du sol ou tout dispositif équivalent les sépare de l'extérieur ou d'autres aires ou locaux. Les produits recueillis sont de préférence récupérés et recyclés, ou en cas d'impossibilité traités conformément à l'article III.1.C du présent arrêté.

Les niveaux des réservoirs fixes de stockage sus-nommés doivent pouvoir être visualisés par des jauges de niveau ou dispositifs équivalents et pour les stockages enterrés par des limiteurs de remplissage. Le stockage sous le niveau du sol n'est autorisé que dans des réservoirs en fosse maçonnée ou assimilée. L'étanchéité des réservoirs doit être contrôlable.

Les capacités de rétention doivent être étanches aux produits qu'elles pourraient contenir et résister à l'action physique et chimique des fluides. Il en est de même pour les dispositifs d'obturation qui doivent être maintenus fermés en conditions normales.

Des réservoirs ou récipients contenant des produits susceptibles de réagir dangereusement ensemble ne doivent pas être associés à la même cuvette de rétention.

IV.2.E. EXPLOITATION - ENTRETIEN

IV.2.E.a. SURVEILLANCE DE L'EXPLOITATION

L'exploitation doit se faire sous la surveillance, directe ou indirecte, d'une personne nommément désignée par l'exploitant et ayant une connaissance de la conduite de l'installation et des dangers et inconvénients des produits utilisés ou stockés dans l'installation.

IV.2.F. RISQUE INCENDIE

IV.2.F.a. MATERIELS

L'installation doit être dotée, notamment :

- d'extincteurs répartis à l'intérieur des locaux, sur les aires extérieures et les lieux présentant des risques spécifiques, à proximité des dégagements, bien visibles et facilement accessibles. Les agents d'extinction doivent être appropriés aux risques à combattre et compatibles avec les produits stockés ;
- d'un moyen permettant d'alerter les services d'incendie et de secours ;

L'exploitant doit s'assurer trimestriellement que les extincteurs sont à la place prévue et en bon état.

Ils seront vérifiés annuellement par un organisme de contrôle extérieur.

Toutes les vérifications et contrôles concernant notamment les moyens de lutte contre l'incendie, les installations électriques, les dispositifs de sécurité, devront faire l'objet d'une inscription sur un registre ouvert à cet effet avec les mentions suivantes :

- date et nature de la vérification,
- personne ou organisme chargé de la vérification,
- motif de la vérification (périodique, suite à un accident...),

Ce registre, ainsi que les rapports de contrôle, devront être tenus à la disposition de l'Inspecteur des Installations Classées.

IV.2.F.b. CONSIGNES DE SÉCURITÉ

Sans préjudice des dispositions du code du travail, des consignes précisant les modalités d'application des dispositions du présent arrêté doivent être établies, tenues à jour, diffusées à tous les membres du personnel et affichées dans les lieux fréquentés par ce personnel. Ces consignes doivent notamment indiquer :

- l'organisation de l'établissement en cas de sinistre,
- les procédures d'arrêt d'urgence, de mise en sécurité de l'installation (électricité, réseaux de fluides) et d'alerte avec les numéros de téléphone du responsable d'intervention de l'établissement, des services d'incendie et de secours, etc.,
- les moyens d'extinction à utiliser en cas d'incendie ainsi que leur l'entretien,

- le fonctionnement des différents dispositifs de sécurité et la périodicité des vérifications de ces dispositifs,
- l'emplacement des matériels d'extinction et de secours disponibles et des coups de poing et câble d'urgence des installations.

IV.2.G. *POUSSIÈRES*

Les dispositifs de limitation de poussières résultant du fonctionnement des installations de premier traitement des matériaux garantissent le respect des prescriptions du présent arrêté et notamment son article III.5.B.a.

IV.2.H. *DECHETS*

Les déchets industriels spéciaux générés par l'installation doivent être éliminés dans des installations autorisées à recevoir ces déchets.

L'exploitant doit être en mesure d'en justifier l'élimination; les documents justificatifs doivent être conservés 3 ans.

Le brûlage des déchets à l'air libre est interdit.

IV.2.I. *BRUIT*

L'installation est exploitée sur une plate-forme aménagée en fond de fouille.

Article V. **VOIES ET DELAIS DE RECOURS**

La présente décision peut être déférée au tribunal administratif :

- Par l'exploitant dans un délai de deux mois à compter de la notification de la présente autorisation.
- Par les tiers, personnes physiques ou morales, les communes intéressées ou leurs groupements, en raison des inconvénients ou des dangers que le fonctionnement de l'installation présente dans un délai de six mois à compter de l'achèvement des formalités de publicité de la déclaration de début d'exploitation.

Article VI. **NOTIFICATION**

Le présent arrêté sera notifié au pétitionnaire.

Ampliations en seront adressées au Directeur Régional de l'Industrie, de la Recherche et de l'Environnement Centre, aux Maires des communes de MAINTENON, HANCHES, HOUX, SAINT-MARTIN-DE-NIGELLES, GAS, MEVOISINS, YERMENONVILLE, VILLIERS-LE-MORHIER et aux chefs des services consultés lors de l'instruction de la demande.

Un extrait du présent arrêté énumérant notamment les prescriptions auxquelles les installations seront soumises sera, aux frais de l'exploitant, inséré par les soins du Préfet, dans deux journaux d'annonces légales du département. Il sera en outre affiché pendant une durée d'un mois à la mairie de HANCHES et de MAINTENON. Les Maires dresseront procès-verbal de l'accomplissement de cette formalité.

Le même extrait sera affiché par l'exploitant dans son établissement.

Article VII. **SANCTIONS**

Indépendamment des poursuites pénales qui peuvent être exercées, l'inobservation des conditions fixées par le présent arrêté peut entraîner l'application des sanctions administratives prévues par l'article L. 514. du code de l'environnement.

En particulier, l'absence de garanties financières peut entraîner la suspension de l'activité, après mise en demeure de constituer ces garanties.

Article VIII. EXÉCUTION

Monsieur le Secrétaire Général de la Préfecture d'Eure-et-Loir, Messieurs les Maires de HANCHES et MAINTENON, Monsieur le Directeur Régional de l'Industrie, de la Recherche et de l'Environnement -Centre- sont chargés, chacun en ce qui le concerne, de l'exécution du présent arrêté.

Pour le Préfet
Le Secrétaire Général

Eric SPITZ

**RÉCAPITULATIF DES DOCUMENTS A TRANSMETTRE A L'INSPECTION DES INSTALLATIONS
CLASSÉES OU A TENIR A DISPOSITION (liste indicative non exhaustive)**

ARTICLE	DOCUMENT	PERIODICITE OU ECHEANCE	TRANSMISSION OU MISE A DISPOSITION
III.1.B	Plan de bornage		Transmission dès réception
II.1.B	Acte de cautionnement	Dès le début des travaux	Transmission dès réception
III.2	Déclaration de début d'exploitation comportant la liste des travaux effectués	Dès le début des travaux	Transmission
II.1.D	Renouvellement des garanties financières	Trois mois avant l'échéance	Transmission
II.1.E	Modification des conditions d'exploitation	Avant mise en œuvre	Transmission
II.3	Mesures envisagées suite à un accident	Dans les 15 jours suivants	Transmission
III.4.C	Déclaration de découverte de vestiges archéologiques Déclaration de travaux de décapage	Dès leur découverte 1 mois avant leur début	Transmission
II.5	Déclaration de cessation d'activité de la carrière comportant le mémoire de remise en état.	Six mois avant l'échéance de l'arrêté préfectoral	Transmission
III.5.A.d	Surveillance des eaux souterraines	Tous les ans en période hautes eaux.	Mise à disposition des résultats de suivi
III.7.B.a	Plan de l'état d'avancement de l'exploitation de carrière, avec rapport annuel d'exploitation, et état des surfaces S1, S2 et S3	Annuelle	Transmission tous les ans avant le 31 mars
III.4.G	Rapports de contrôle des organismes extérieurs : prévention en matière de sécurité, contrôle des installations électriques, des appareils de levage, des extincteurs, ...	Réglementaire	Mise à disposition
IV.1.G et III.5.C.d	Registre de suivi des déchets		Mise à disposition
III.5.D.e	Contrôle des niveaux sonores	Tous les 3 ans	Mise à disposition
IV.4.E.b	Consignes de sécurité	Dès le début des travaux	Mise à disposition
III.6.B et IV.4.E.a	Contrôle et suivi des matériels de lutte contre l'incendie	Contrôle annuel et suivi trimestriel	Mise à disposition
III.7.C.b	Registre et plan de remblaiement, registre de refus	Réglementaire	Mise à disposition
III.7.C.b	Quantité de matériaux remblayés (exprimée en tonnes)	Tous les trimestres	Transmission à l'inspection des installations classées

TABLE DES MATIERES

Article I.	DEFINITION DES INSTALLATIONS	3
I.1.	AUTORISATION	3
I.2.	NATURE DES ACTIVITÉS	3
I.2.A.	LISTE DES INSTALLATIONS CLASSÉES DE L'ÉTABLISSEMENT	3
I.2.B.	QUANTITES AUTORISEES	4
I.2.C.	DURÉE DE L'AUTORISATION	4
I.2.D.	PEREMPTION DE L'AUTORISATION	4
I.2.E.	AMÉNAGEMENTS	4
I.2.F.	RÉGLEMENTATION	4
Article II.	DISPOSITIONS ADMINISTRATIVES GÉNÉRALES	4
II.1.	GARANTIES FINANCIÈRES	4
II.1.A.	MONTANT DE REFERENCE DES GARANTIES FINANCIERES	4
II.1.B.	NOTIFICATION DE LA CONSTITUTION DES GARANTIES FINANCIÈRES	5
II.1.C.	MODALITÉS D'ACTUALISATION DU MONTANT DES GARANTIES FINANCIÈRES	5
II.1.D.	RENOUVELLEMENT DES GARANTIES FINANCIERES	6
II.1.E.	MODIFICATION DES CONDITIONS D'EXPLOITATION	6
II.1.F.	LEVÉE DE L'OBLIGATION DE GARANTIE	6
II.1.G.	APPEL AUX GARANTIES FINANCIÈRES	6
II.2.	MODIFICATIONS DES INSTALLATIONS	6
II.3.	DÉCLARATION DES INCIDENTS ET ACCIDENTS	6
II.4.	CONTRÔLES, ANALYSES ET EXPERTISES (INOPINÉS OU NON)	6
II.5.	CESSATION DÉFINITIVE D'ACTIVITÉ	7
Article III.	DISPOSITIONS TECHNIQUES GÉNÉRALES PORTANT SUR L'EXPLOITATION DE LA CARRIERE	7
III.1.	AMENAGEMENTS PRELIMINAIRES	7
III.1.A.	INFORMATION DES TIERS	7
III.1.B.	BORNAGE	7
III.1.C.	EAU DE RUISSELLEMENT	7
III.1.D.	INTEGRATION DE L'INSTALLATION DANS LE PAYSAGE	7
III.2.	DECLARATION DE DEBUT D'EXPLOITATION	8
III.3.	PRESCRIPTIONS GENERALES	8
III.4.	CONDUITE DE L'EXTRACTION	8
III.4.A.	DEBOISEMENT, DEFRICHAGE ET PLANTATIONS COMPENSATOIRES	8
III.4.B.	DECAPAGE DES TERRAINS	8
III.4.C.	PATRIMOINE ARCHEOLOGIQUE	8
III.4.D.	EXTRACTION	9
III.4.D.a.	EXTRACTION À SEC	9
III.4.D.b.	EXTRACTION EN GRADINS	9
III.4.E.	TRANSPORT DES MATERIAUX	9
III.4.F.	DISTANCE DE REcul - PROTECTION DES AMENAGEMENTS	9
III.4.G.	CONTRÔLES PAR DES ORGANISMES EXTERIEURS	9
III.5.	PRÉVENTION DES POLLUTIONS	10
III.5.A.	POLLUTION DES EAUX	10
III.5.A.a.	PRÉVENTION DES POLLUTIONS ACCIDENTELLES	10
Aire de stockage		10
III.5.A.b.	ETIQUETAGE - DONNÉES DE SÉCURITÉ	10
III.5.A.c.	REJET DANS LE MILIEU NATUREL	10
III.5.A.d.	SURVEILLANCE DES EAUX SOUTERRAINES	11
III.5.B.	PREVENTION DE LA POLLUTION ATMOSPHERIQUE	12
III.5.B.a.	POUSSIERES	12
III.5.B.b.	ACCES ET VOIES DE CIRCULATION	12

III.5.C.	DÉCHETS	12
III.5.C.a.	PRINCIPE	12
III.5.C.b.	STOCKAGE	12
III.5.C.c.	ELIMINATION DES DÉCHETS	13
III.5.C.d.	SUIVI DES DÉCHETS	13
III.5.D.	PREVENTION DES NUISANCES SONORES - VIBRATIONS	13
III.5.D.a.	GÉNÉRALITÉS	13
III.5.D.b.	NIVEAUX SONORES	13
III.5.D.c.	ENGINS DE TRANSPORT	14
III.5.D.d.	APPAREILS DE COMMUNICATION	14
III.5.D.e.	CONTRÔLES ACOUSTIQUES	14
III.5.D.f.	VIBRATIONS	14
III.6.	PREVENTION DES RISQUES	15
III.6.A.	INTERDICTION D'ACCES	15
III.6.A.a.	GARDIENNAGE	15
III.6.A.b.	CLÔTURE	15
III.6.A.c.	INFORMATION	15
III.6.B.	INCENDIE ET EXPLOSION	15
III.7.	REMISE EN ETAT DU SITE	15
III.7.A.	GENERALITES	15
III.7.B.	REMISE EN ETAT COORDONNEE A L'EXPLOITATION	15
III.7.B.a.	SUIVI ANNUEL D'EXPLOITATION	16
III.7.C.	DISPOSITIONS DE REMISE EN ETAT	16
III.7.C.a.	AIRES DE CIRCULATION	16
III.7.C.b.	REMBLAYAGE	16
III.7.C.c.	REALISATION DE L'EXCAVATION RESIDUELLE	17
Article IV.	DISPOSITIONS TECHNIQUES PARTICULIÈRES APPLICABLES A CERTAINES INSTALLATIONS	17
IV.1.	OUVRAGE DE PRÉLÈVEMENT D'EAU	17
IV.2.	INSTALLATION DE BROYAGE, CONCASSAGE ET CRIBLAGE DE PRODUITS MINÉRAUX NATURELS	17
IV.2.A.	INTÉGRATION DANS LE PAYSAGE	17
IV.2.B.	ACCESSIBILITÉ	17
IV.2.C.	INSTALLATIONS ÉLECTRIQUES	17
IV.2.D.	RÉTENTION DES AIRES ET LOCAUX DE TRAVAIL	18
IV.2.E.	EXPLOITATION - ENTRETIEN	18
IV.2.E.a.	SURVEILLANCE DE L'EXPLOITATION	18
IV.2.F.	RISQUE INCENDIE	18
IV.2.F.a.	MATERIELS	18
IV.2.F.b.	CONSIGNES DE SÉCURITÉ	18
IV.2.G.	POUSSIÈRES	19
IV.2.H.	DECHETS	19
IV.2.I.	BRUIT	19
Article V.	VOIES ET DELAIS DE RECOURS	19
Article VI.	NOTIFICATION	19
Article VII.	SANCTIONS	19
Article VIII.	EXÉCUTION	20
	RÉCAPITULATIF DES DOCUMENTS A TRANSMETTRE A L'INSPECTION DES INSTALLATIONS CLASSÉES OU A TENIR A DISPOSITION (liste indicative non exhaustive)	21

Annexes :

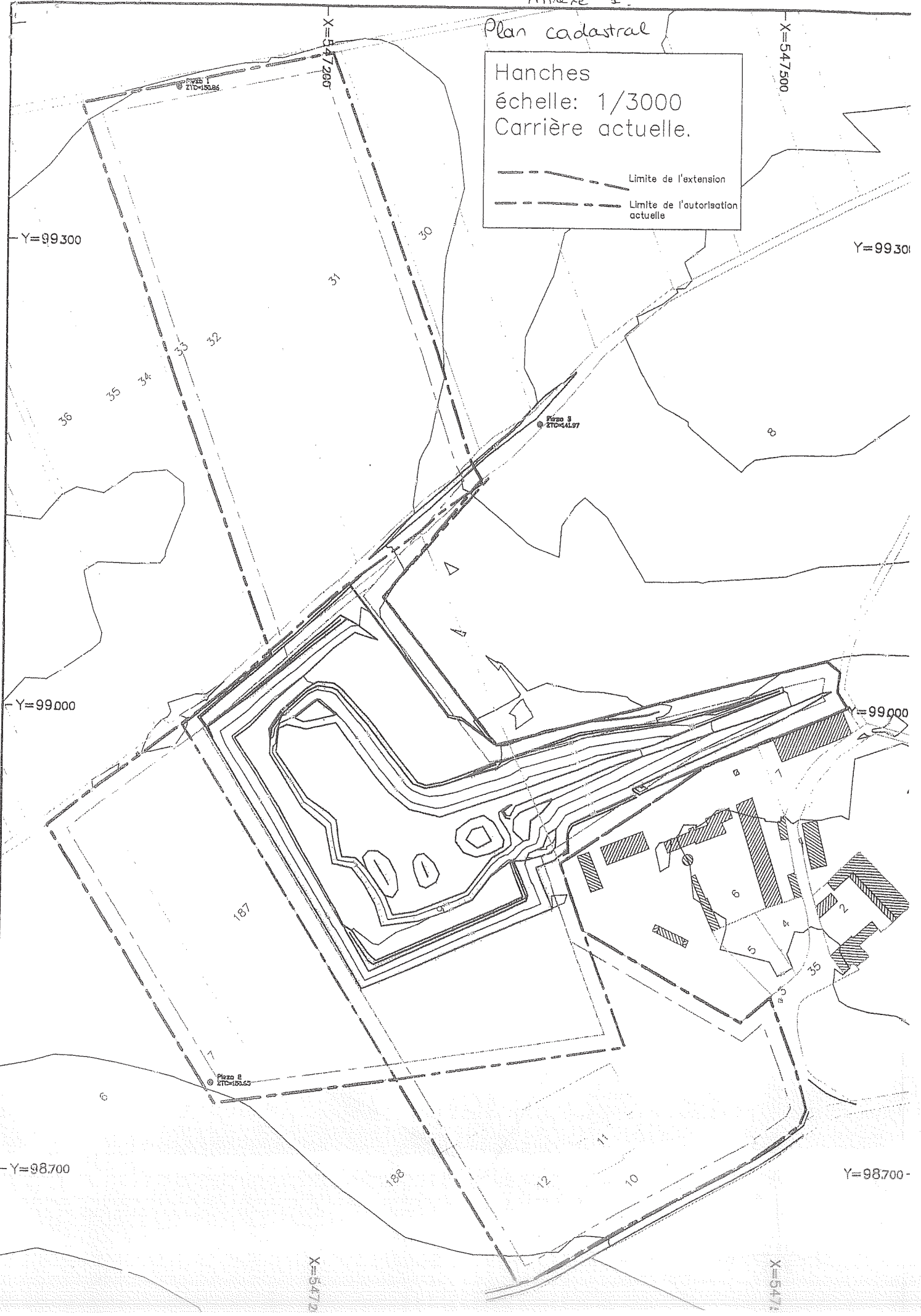
Plan cadastral
Plans de phasage
Plan de l'état final
Plan de localisation des piézomètres
Plan de localisation des mesures de bruit



Plan cadastral

Hanches
échelle: 1/3000
Carrière actuelle.

--- Limite de l'extension
- - - Limite de l'autorisation actuelle



Annexe 2 - 1

Y=99500

X=547250

X=547500

SIRACO -
Situation à 5 ans
Echelle 1/3 500

Commune de MAINTENON

Commune de HANCHES

Y=99250

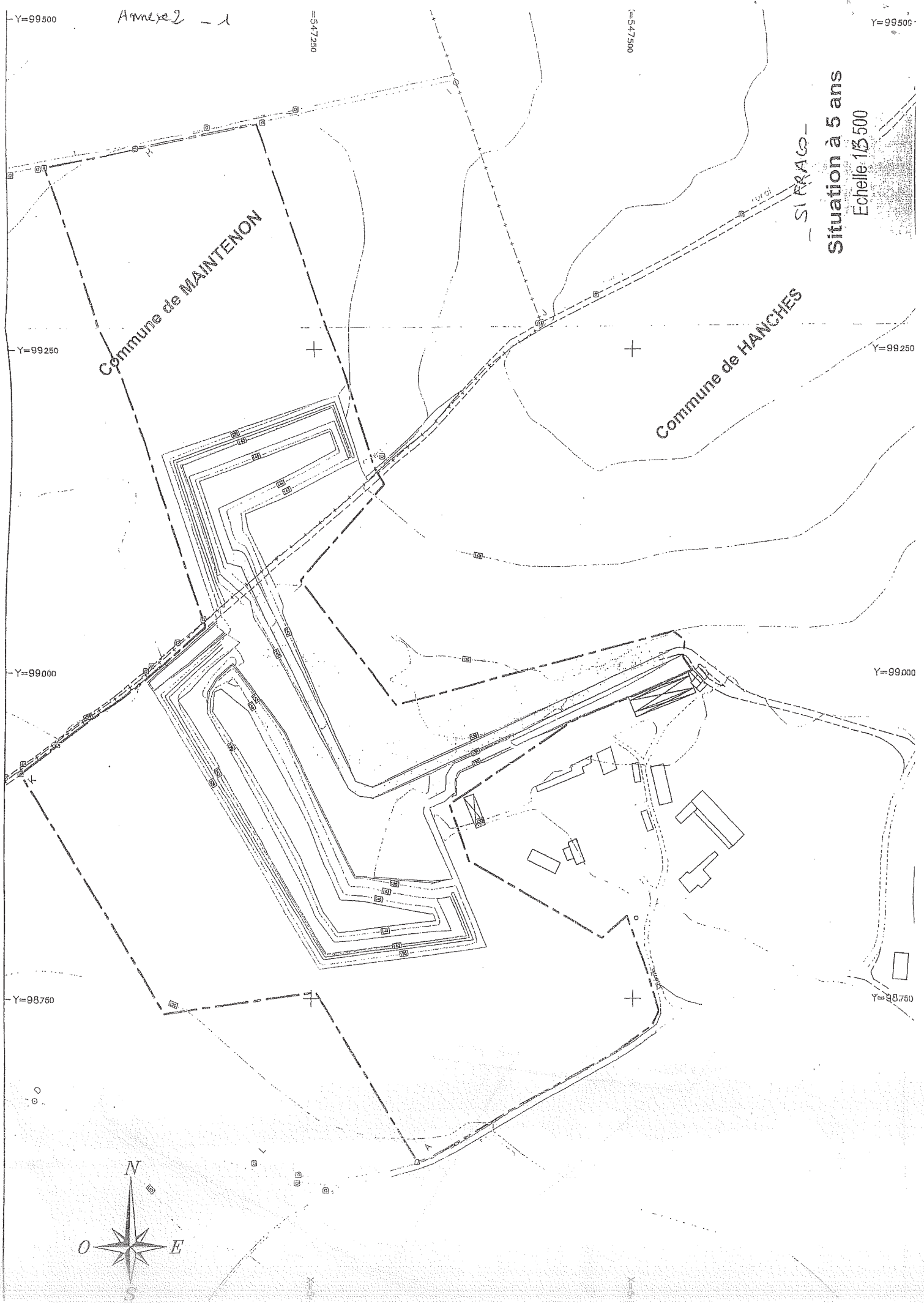
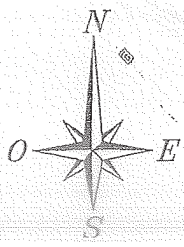
Y=99250

Y=99000

Y=99000

Y=98750

Y=98750



Annexe 2-3

547250

547500

Y=99500

Commune de MAINTENON

Commune de HANCHES

SURCAD
Situation à 15 ans
Echelle 1/5.500

Y=99250

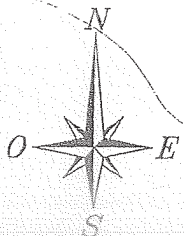
Y=99250

Y=99000

Y=99000

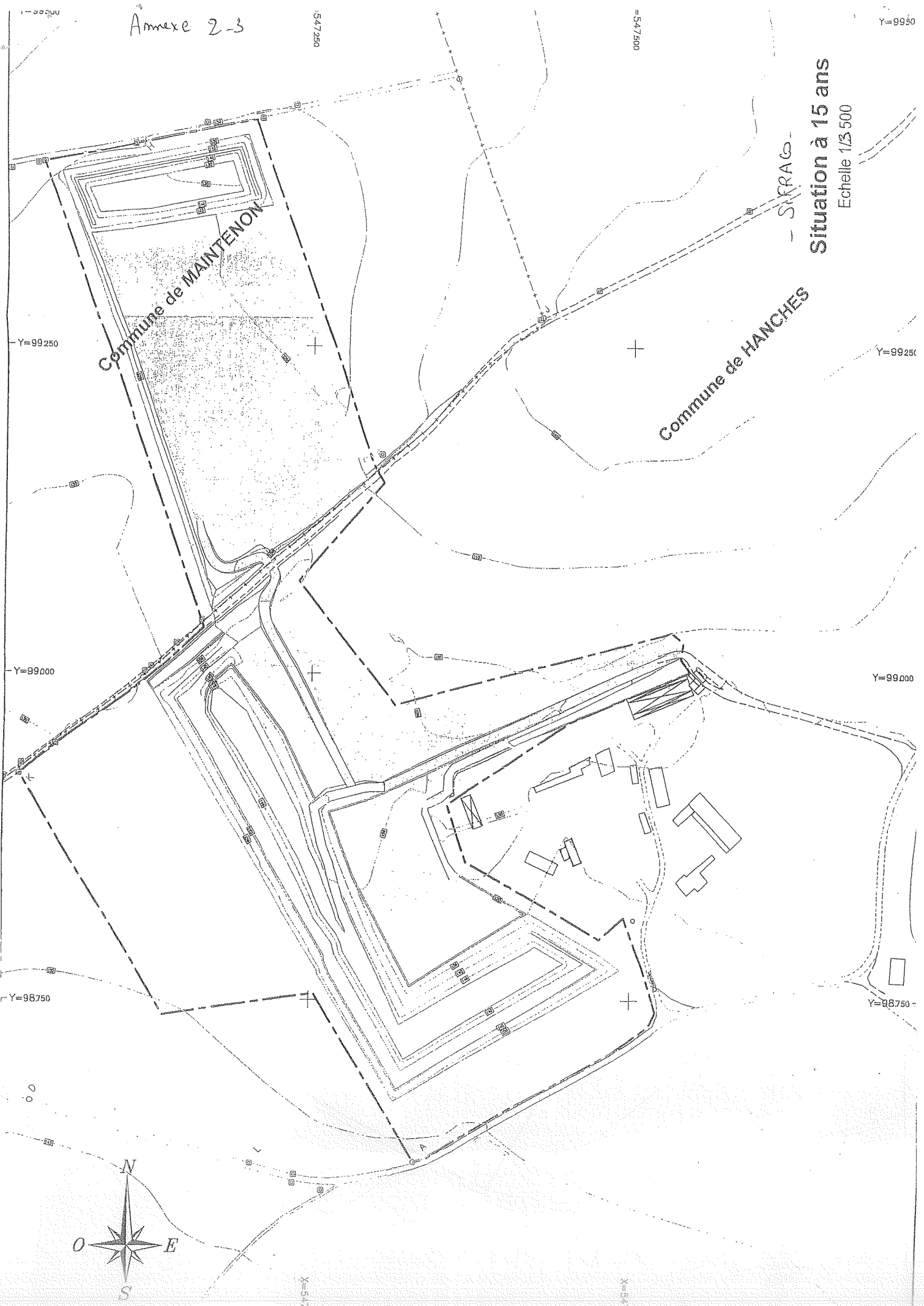
Y=98750

Y=98750



X=537

X=537

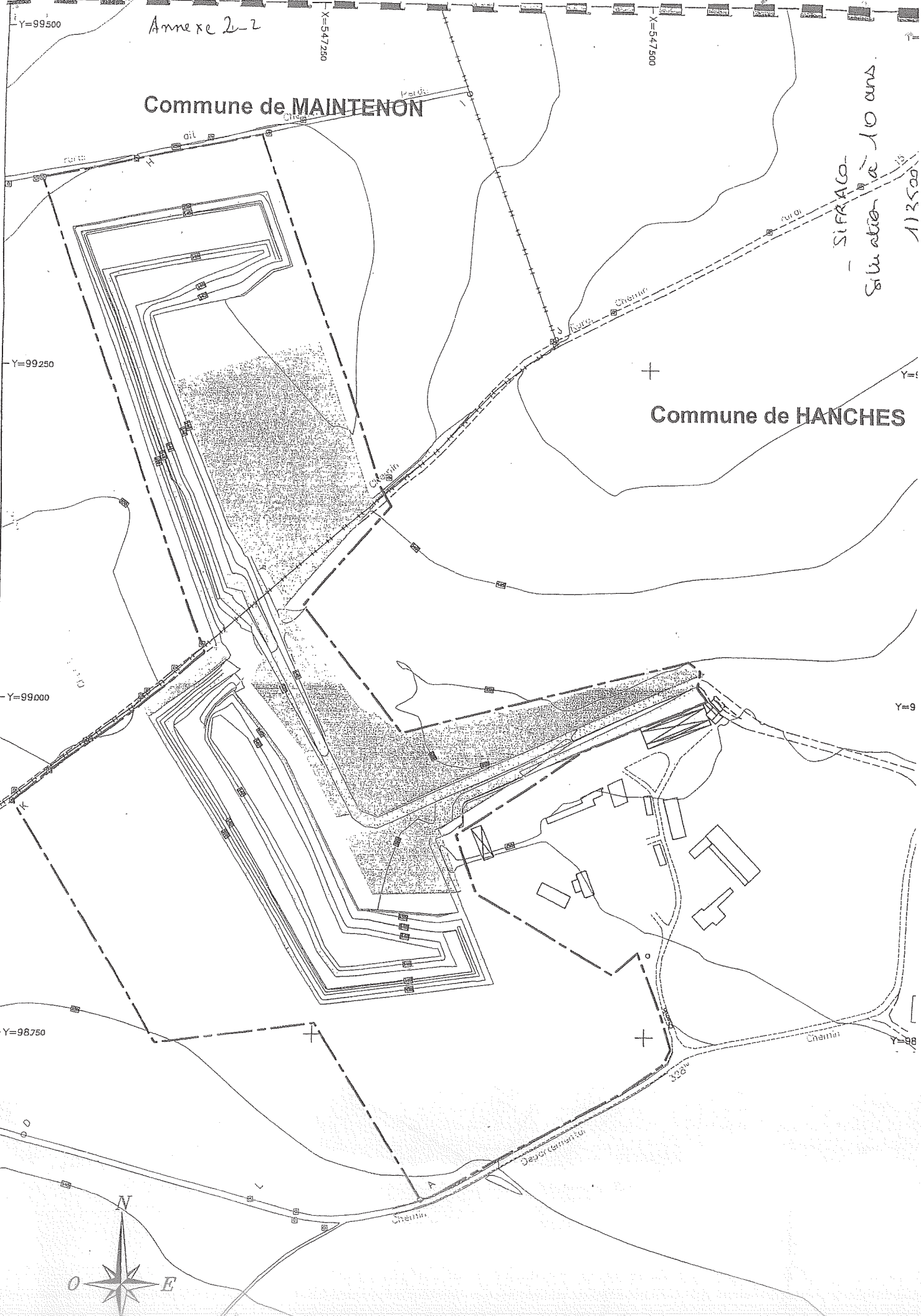


Annexe 2-2

Commune de MAINTENON

Commune de HANCHES

SIFAACO -
Situation à 10 ans.
113500



Plan de localisation des piegmetes.



An n° 2-4.

547250

547500

Y=9

Situation à 20 ans
Echelle 1/3500

Commune de MAINTENON

Commune de HANCHES

SIFRACO

Y=99250

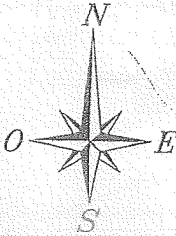
Y=99

Y=99000

Y=9900

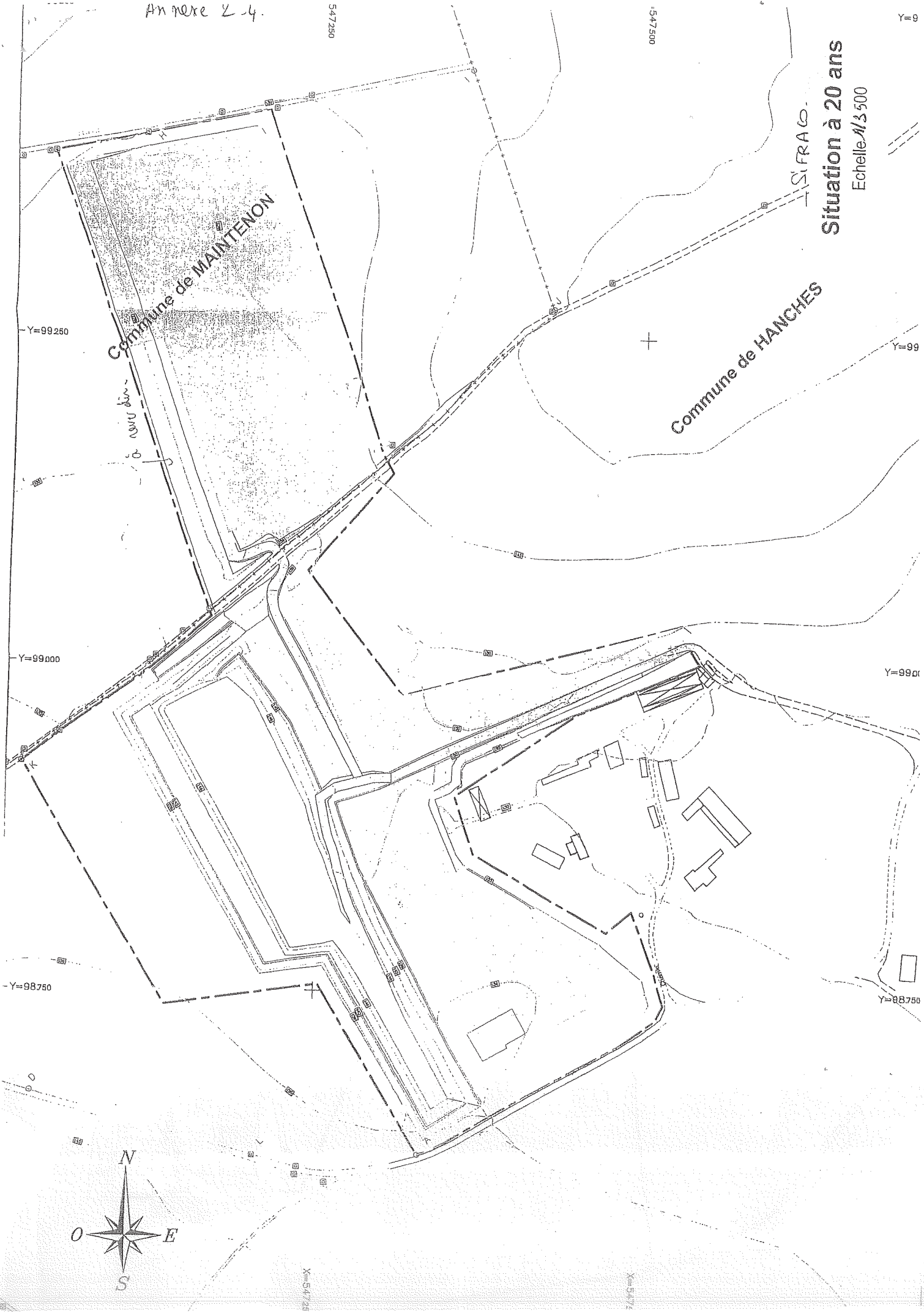
Y=98750

Y=98750

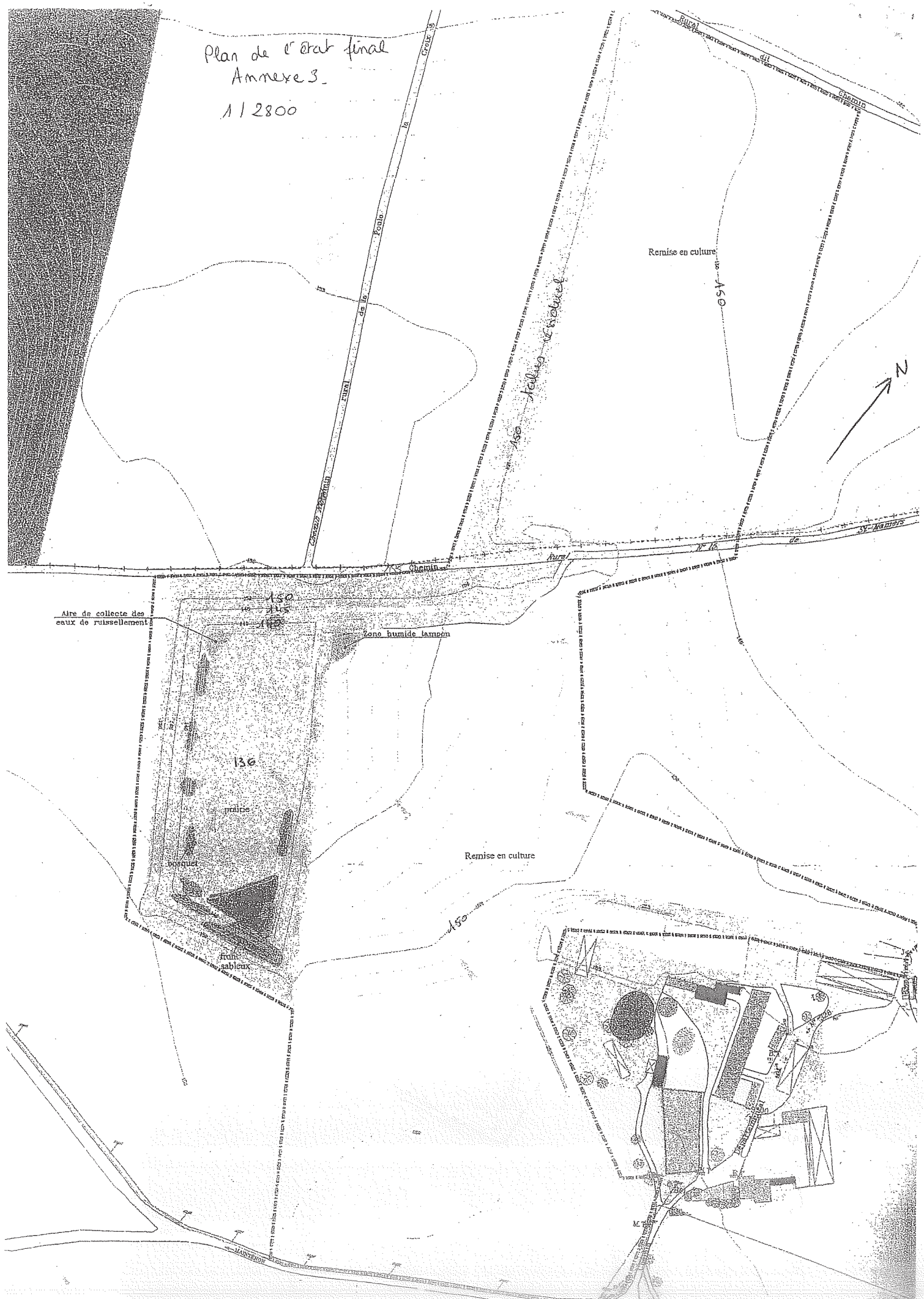


X=54725

X=5475



Plan de l'état final
Annexe 3.
1/2800



Remise en culture
150-150

Aire de collecte des
eaux de ruissellement

zone humide lampen

136

prairie

boisquet

fron
sableux

Remise en culture

150

