



*Liberté • Égalité • Fraternité*

RÉPUBLIQUE FRANÇAISE

## PRÉFECTURE DE LA LOZÈRE

DIRECTION REGIONALE DE L'INDUSTRIE,  
DE LA RECHERCHE ET DE L'ENVIRONNEMENT  
Région LANGUEDOC-ROUSSILLON

**ARRETE n° 2008-353-010** du 18 décembre 2008

**autorisant la société SCREG SUD EST- STPL à exploiter une carrière de calcaire à ciel ouvert sur le territoire de la commune d' ALLENC**

*LA PREFETE DE LA LOZERE*

*Chevalier de la Légion d'Honneur*

*Chevalier de l'Ordre national du Mérite*

- vu** le code minier ;
- vu** les titre I<sup>er</sup> du livre II et du livre V du code de l'environnement ;
- vu** l'arrêté ministériel du 22 septembre 1994 relatif aux exploitations de carrière et aux installations de premier traitement de matériaux de carrières ;
- vu** l'arrêté ministériel du 23 janvier 1997 relatif à la limitation des bruits émis dans l'environnement par les installations classées pour la protection de l'environnement ;
- vu** l'arrêté ministériel du 9 février 2004 relatif à la détermination du montant des garanties financières de remise en état des carrières ;
- vu** l'arrêté préfectoral n° 2000-0483 du 16 mars 2000 approuvant le schéma départemental des carrières de la Lozère ;
- vu** l'arrêté préfectoral n° 94-1980 du 24 novembre 1994 autorisant la société STPL à exploiter une carrière de calcaire au lieu-dit "La Fajole" sur le territoire de la commune d'ALLENC.
- vu** la demande de renouvellement et d'extension, présentée par Mr. Gérard BONHOMME agissant en qualité de Chef d'Agence de la société SCREG SUD-EST - STPL, ci-après dénommée l'exploitant, reçue en préfecture de la Lozère le 23 juillet 2007 ;
- vu** l'ensemble des pièces du dossier de demande et notamment l'étude d'impact et l'étude des dangers ;
- vu** le dossier d'enquête publique à laquelle cette demande a été soumise du 28 septembre 2007 au 29 octobre 2007 inclus ;
- vu** les avis du 25 septembre 2007 et du 23 juillet 2008 du directeur départemental de l'agriculture et de la forêt ;
- vu** l'avis du 16 octobre 2007 du directeur départemental des affaires sanitaires et sociales ;
- vu** l'avis du 19 octobre 2007 de la direction régionale de l'environnement ;
- vu** l'avis du 18 octobre 2007 du directeur départemental de l'équipement ;
- vu** l'avis du 30 avril 2008 du directeur régional des affaires culturelles ;
- vu** l'avis du 19 septembre 2007 du directeur départemental des services d'incendie et de secours ;
- vu** l'avis de la Direction Départementale du Travail, de l'Emploi et de la Formation Professionnelle de Lozère, en date du 31 octobre 2007 ;

- vu** l'avis de l'Institut National des Appellations d'Origine en date du 21 juillet 2008 ;
  - vu** la délibération du conseil municipal de la commune de LAUBERT dans sa séance du 2 décembre 2007 ;
  - vu** la délibération du conseil municipal de la commune d'ALLENÇ dans sa séance du 15 novembre 2007 ;
  - vu** la délibération du conseil municipal de la commune de BAGNOLS LES BAINS dans sa séance du 3 octobre 2007 ;
  - vu** la délibération du conseil municipal de la commune de PELOUSE dans sa séance du 5 octobre 2007 ;
  - vu** la délibération du conseil municipal de la commune de SAINT JULIEN DU TOURNEL dans sa séance du 19 octobre 2007 ;
  - vu** la délibération du conseil municipal de la commune de CHADENET dans sa séance du 28 novembre 2007 ;
  - vu** le rapport et l'avis du commissaire enquêteur en date du 28 novembre 2007 ;
  - vu** le rapport et les propositions de l'inspecteur des installations classées en date du 18 août 2008 ;
  - vu** le projet d'arrêté porté à la connaissance de l'exploitant en date du 4 septembre 2008 et du 6 octobre 2008 ;
  - vu** les observations présentées par l'exploitant sur ce projet par courriers du 17 septembre 2008 et du 20 octobre 2008 ;
  - vu** l'avis de la de la commission départementale de la nature, des paysage et des sites (CDNPS) et de sa formation spécialisée des carrières dans sa séance du 29 septembre 2008 ;
- le** demandeur entendu ;

**considérant** que la nature et l'importance des installations pour lesquelles une autorisation est sollicitée, nécessitent la mise en œuvre d'un certain nombre de précautions permettant de garantir la préservation des intérêts visés à l'article L 511-1 du code de l'environnement susvisé ;

**considérant** que les engagements de l'exploitant contenus dans son dossier de demande et notamment les études d'impact et de dangers, sont complétés par des prescriptions d'installation et d'exploitation conformément à l'article L 512-1 du code de l'environnement susvisé ;

**considérant** que l'autorisation ne peut être accordée que si les dangers ou inconvénients de l'installation peuvent être prévenus par des mesures que spécifie l'arrêté préfectoral ;

**considérant** que les mesures prévues par le volet paysager et remise en état de l'étude d'impact sont de nature à limiter l'impact visuel ;

**considérant** que les dispositions pour éviter la pollution des eaux sont de nature à prévenir ce risque ;

**considérant** que les mesures prévues pour assurer la sécurité du public, notamment l'interdiction d'accès aux zones dangereuses, sont de nature à prévenir le risque ;

**considérant** que les mesures prévues pour éviter les inconvénients de voisinage notamment le mode d'exploitation, la limitation de la charge d'explosifs lors des tirs de mines, l'utilisation de matériel conforme à la réglementation sur les émissions sonores etc. sont de nature à prévenir ces inconvénients ;

**considérant** que les mesures prévues et notamment : la limitation de la charge d'explosifs lors des tirs de mines, la prise en compte des périodes de nidification pour la réalisation des décapages, contribueront à limiter l'impact sur la flore et la faune ;

**considérant** que les installations pour lesquelles une autorisation est sollicitée, notamment eu égard à leur nature et à leur importance, aux mesures prévues dans l'étude d'impact en partie rappelées ci-dessus, aux

*Adresse postale* : PREFECTURE DE LA LOZERE - 2, Rue de la Rovère - 48005 MENDE  
CEDEX

Téléphone : 04-66-49-60-00 - Télécopie : 04-66-49-17-23

Site internet : [www.lozere.pref.gouv.fr](http://www.lozere.pref.gouv.fr)

engagements de l'exploitant complétés par les prescriptions du présent arrêté, n'auront pas d'effet sur la santé ;

**considérant** que l'autorisation délivrée par le présent arrêté est compatible avec le schéma départemental des carrières de la Lozère ;

sur proposition de Mme la secrétaire générale de la préfecture de la Lozère ;

<b>PORTÉE DE L'AUTORISATION ET CONDITIONS PRÉALABLES</b>	<b>5</b>
<i>BENEFICIAIRE DE L'AUTORISATION</i>	5
<i>DURÉE DE L'AUTORISATION</i>	5
<i>DROITS DES TIERS</i>	5
<i>CONSISTANCES DES INSTALLATIONS CLASSÉES</i>	5
<i>LISTE DES INSTALLATIONS CONCERNÉES PAR LA NOMENCLATURE DES INSTALLATIONS CLASSÉES</i>	6
<i>CONFORMITÉ AUX PLANS ET DONNÉES DU DOSSIER - MODIFICATIONS</i>	6
<i>EMPLACEMENT DES INSTALLATIONS</i>	6
<i>RÉGLEMENTATION DES INSTALLATIONS SOUMISES À DÉCLARATION</i>	7
<i>AUTRES RÉGLEMENTATIONS</i>	7
<i>LISTE DES TEXTES APPLICABLES</i>	7
<i>CONDITIONS PRÉALABLES</i>	7
<i>DISPOSITIONS PARTICULIÈRES</i>	7
<i>Eloignement du voisinage</i>	7
<i>Signalisation, accès, zones dangereuses</i>	8
<i>Repère de nivellement et de bornage</i>	8
<i>Protection des eaux</i>	8
<i>GARANTIES FINANCIÈRES</i>	8
<i>Obligation de garanties financières</i>	8
<i>Montant des garanties financières</i>	8
<i>Modalités d'actualisation des garanties financières</i>	9
<i>Modalités de renouvellement des garanties financières</i>	9
<i>Attestation de constitution des garanties financières</i>	9
<i>Modifications</i>	9
<i>CONFORMITÉ AU PRÉSENT ARRÊTÉ</i>	9
<b>CONDITIONS D'AMÉNAGEMENT</b>	<b>10</b>
<i>CONDITIONS GÉNÉRALES</i>	10
<i>OBJECTIFS</i>	10
<i>VOIES ET AIRES DE CIRCULATION</i>	10
<i>DISPOSITIONS DIVERSES - RÈGLES DE CIRCULATION</i>	10
<i>ENTRETIEN DE L'ÉTABLISSEMENT</i>	11
<i>EQUIPEMENTS ABANDONNÉS</i>	11
<i>RESERVES DE PRODUITS</i>	11
<i>CONSIGNES D'EXPLOITATION</i>	11
<i>SUIVI DE L'APPLICATION DE L'ARRÊTÉ</i>	11
<i>GÉNÉRALITÉS</i>	11
<i>CONTENU MINIMAL DE LA DOCUMENTATION</i>	11
<i>RAPPORT ANNUEL</i>	12
<b>PROTECTION DES RESSOURCES EN EAU</b>	<b>12</b>
<i>PRÉLEVEMENT ET CONSOMMATION D'EAU</i>	12
<i>AMÉNAGEMENT DES RESEAUX D'EAUX</i>	13
<i>AMÉNAGEMENT DES POINTS DE REJET</i>	13
<i>SCHEMAS DE CIRCULATION DES EAUX</i>	13
<i>EAUX DE PLUIE</i>	14
<i>EAUX INDUSTRIELLES</i>	14
<i>EAUX USEES SANITAIRES</i>	14
<i>ENTRETIEN DES VÉHICULES ET ENGINS</i>	14
<i>LIMITATION DES REJETS AQUEUX</i>	14
<i>SURVEILLANCE DES REJETS AQUEUX</i>	14
<i>Modalités de surveillance des rejets aqueux</i>	14
<i>Information concernant la pollution aqueuse</i>	14

Adresse postale : PREFECTURE DE LA LOZERE - 2, Rue de la Rovère - 48005 MENDE  
CEDEX

Téléphone : 04-66-49-60-00 - Télécopie : 04-66-49-17-23

Site internet : [www.lozere.pref.gouv.fr](http://www.lozere.pref.gouv.fr)

<b>PRÉVENTION DES POLLUTIONS ATMOPSHÉRIQUES</b>	<b>15</b>
<i>PRINCIPES GENERAUX DE PREVENTION DES POLLUTIONS ATMOSPHERIQUES</i>	15
<i>ÉMISSIONS ET ENVOLS DE POUSSIÈRES</i>	15
<b>ÉLIMINATION DES DÉCHETS INTERNES</b>	<b>16</b>
<i>GESTION GENERALE DES DECHETS</i>	17
<i>DÉCHETS INDUSTRIELS SPÉCIAUX</i>	17
<b>PRÉVENTION DES BRUITS ET VIBRATIONS</b>	<b>17</b>
<i>VEHICULES - ENGIN DE CHANTIER</i>	17
<i>VIBRATIONS</i>	17
<i>LIMITATION DES NIVEAUX DE BRUIT</i>	18
<i>PRINCIPES GENERAUX</i>	18
<i>VALEURS LIMITEES DE BRUIT</i>	18
<i>AUTOCONTRÔLE DES NIVEAUX SONORES</i>	19
<i>PROPRETE DU SITE</i>	19
<i>MAÎTRISE DES IMPACTS PAYSAGERS PENDANT L'EXPLOITATION</i>	19
<i>LIMITATION DES IMPACTS PAYSAGERS PENDANT L'EXPLOITATION</i>	19
<i>Déboisage, défrichage</i>	20
<i>Technique de décapage</i>	20
<i>RÉHABILITATION DU SITE À L'ARRÊT DES INSTALLATIONS</i>	20
<i>PHASAGE DE RÉHABILITATION DU SITE</i>	20
<i>SANCTIONS DE NON CONFORMITÉS DE RÉHABILITATION</i>	21
<b>PÉRIODE DE DÉMARRAGE, DE DISFONCTIONNEMENT OU D'ARRÊTÉ MOMENTANÉ</b>	<b>21</b>
<b>CONDUITE DE L'EXPLOITATION</b>	<b>21</b>
<i>CONFORMITE AUX PLANS ET DONNEES TECHNIQUES</i>	21
<i>SCHEMA PREVISIONNEL D'EXPLOITATION</i>	27
<i>REMBLAYAGE DE LA CARRIÈRE</i>	21
<i>ABATTAGE À L'EXPLOSIF</i>	21
<b>CONDITIONS PARTICULIÈRES À LA PRÉVENTION DES ACCIDENTS</b>	<b>22</b>
<i>INFORMATION DES POUVOIRS PUBLICS</i>	22
<i>PRÉVENTION DES POLLUTIONS ACCIDENTELLES DES EAUX</i>	22
<i>GENERALITES</i>	22
<i>AIRES ET CUVETTES ETANCHES</i>	22
<i>RESERVOIRS ENTERRES DE LIQUIDES INFLAMMABLES</i>	22
<i>AUTRES RESERVOIRS DE LIQUIDES INFLAMMABLES</i>	23
<i>FUITE ACCIDENTELLE DE LIQUIDES SUR ENGIN</i>	23
<i>PRÉVENTION DES RISQUES D'INCENDIE ET D'EXPLOSION</i>	23
<i>PRINCIPES GENERAUX DE MAITRISE DES RISQUES D'INCENDIE ET D'EXPLOSION</i>	23
<i>INTERDICTION DES FEUX</i>	23
<i>PERMIS DE TRAVAIL</i>	24
<i>MATERIEL ELECTRIQUE</i>	24
<i>PROTECTION CONTRE LES COURANTS DE CIRCULATION</i>	24
<b>AUTRES DISPOSITIONS</b>	<b>25</b>
<i>DELAIS</i>	25
<i>INSPECTION DES INSTALLATIONS</i>	25
<i>INSPECTION DE L'ADMINISTRATION</i>	25
<i>CONTROLES PARTICULIERS</i>	25
<i>CESSATION D'ACTIVITÉ</i>	25
<i>TRANSFERT - CHANGEMENT D'EXPLOITANT</i>	26
<i>TAXE GÉNÉRALE SUR LES ACTIVITÉS POLLUANTES</i>	26
<i>ÉVOLUTION DES CONDITIONS DE L'AUTORISATION</i>	26
<i>RECOURS</i>	26
<i>AFFICHAGE ET COMMUNICATION DES CONDITIONS D'AUTORISATION</i>	26
<i>EXECUTION</i>	27

Adresse postale : PREFECTURE DE LA LOZERE - 2, Rue de la Rovère – 48005 MENDE  
CEDEX

Téléphone : 04-66-49-60-00 – Télécopie : 04-66-49-17-23  
Site internet : [www.lozere.pref.gouv.fr](http://www.lozere.pref.gouv.fr)

## ARRÊTE

### ARTICLE 1 PORTÉE DE L'AUTORISATION ET CONDITIONS PRÉALABLES

#### Article 1.1 BÉNÉFICIAIRE DE L'AUTORISATION

La société SCREG SUD EST- STPL , dont le siège social est situé : 2 Avenue Tony Garnier - immeuble Echangeur – 69 007 LYON, sous réserve de la stricte application des dispositions contenues dans le présent arrêté, est autorisée à procéder à l'exploitation :

- d'une carrière à ciel ouvert de calcaire située au lieu-dit "La Fajole" sur le territoire de la commune d'ALLENC.

#### Article 1.2 DURÉE DE L'AUTORISATION

L'autorisation d'exploiter est accordée pour une durée supplémentaire de 30 ans (remise en état incluse) à compter de la date de notification du présent arrêté.

L'exploitation ne pourra être poursuivie au-delà que si une nouvelle autorisation est accordée ; il conviendra donc de déposer la demande correspondante dans les formes réglementaires et en temps utile.

#### Article 1.3 DROITS DES TIERS

Les droits des tiers sont et demeurent expressément réservés.

#### Article 1.4 CONSISTANCES DES INSTALLATIONS CLASSÉES

Les installations classées pour la protection de l'environnement, ainsi que les installations situées dans l'établissement, non classées mais connexes à des installations classées, sont soumises aux prescriptions du présent arrêté, en application des dispositions de l'article R.512-32.

Les caractéristiques de l'exploitation autorisée sont les suivantes :

Tonnages maximum annuels à extraire	: 150 000 tonnes
Tonnages moyens annuels à extraire	: 120 000 tonnes
Superficie totale de l'ensemble des terrains concernés :	12 ha 03 a 00 ca (120 300 m <sup>2</sup> )
dont superficie de la zone à exploiter :	7 ha 56 a 91 ca (75 691 m <sup>2</sup> ) *
Substances pour lesquelles l'autorisation est accordée :	Calcaire
Modalités d'extraction :	Engins mécaniques, explosifs
Hauteurs maximales des fronts	: 15 mètres
Limite inférieure d'extraction	: 1185 m NGF
Caractéristiques des installations de traitement	: Installation de traitement mobile, d'une puissance maximale de 172,5 kW

L'installation de traitement est complétée par des stockages au sol de granulométries différentes.

En complément aux dispositions ci-dessus, la zone de sensibilité biologique de niveau fort à moyen comportant des espèces végétales sensibles, située en partie Nord – Est du site sur la parcelle 73 pp est exclue du périmètre d'exploitation.

Adresse postale : PREFECTURE DE LA LOZERE - 2, Rue de la Rovère – 48005 MENDE  
CEDEX

Téléphone : 04-66-49-60-00 – Télécopie : 04-66-49-17-23

Site internet : [www.lozere.pref.gouv.fr](http://www.lozere.pref.gouv.fr)

## Article 1.5 LISTE DES INSTALLATIONS CONCERNÉES PAR LA NOMENCLATURE DES INSTALLATIONS CLASSÉES

Les installations autorisées sont visées à la nomenclature des installations classées, sous les rubriques :

Nomenclature ICPE Rubriques Concernées	Désignation de l'installation et taille en fonction des critères de la nomenclature ICPE	Éléments caractéristiques	Régime (A, D ou NC)
2510 - 1	Exploitation de carrière	Carrière à ciel ouvert de calcaire : Surface de la carrière : 12 ha 03 a 00 ca (extension comprise) Surface exploitable : 7 ha 56 a 91 ca Gisement disponible : 3 600 000 tonnes Production annuelle moyenne : 120 000 tonnes Production annuelle maximale : 150 000 tonnes Durée sollicitée : 30 ans	A
2515 - 2	Broyage, concassage, criblage, ensachage, pulvérisation, nettoyage, tamisage, mélange de pierres, cailloux, minerais et autres produits minéraux naturels ou artificiels	La puissance installée de l'ensemble des machines fixes concourant au fonctionnement de l'installation est inférieure à 200 kW (172,5 kW).	D
1432 - 2	Liquides inflammables (stockage en réservoirs manufacturés de)	Stockage de fuel (coefficient 1/5) La quantité stockée de liquides inflammables visés à la rubrique 1430 susceptible d'être présente est de 6000 litres. Capacité totale équivalente inférieure à 10 m <sup>3</sup> (1,2 m <sup>3</sup> ).	NC
1434-1	Installations de chargement de véhicules-citernes, de remplissage de récipients mobiles ou des réservoirs des véhicules à moteur, le débit maximum équivalent de l'installation, pour les liquides inflammables de la catégorie de référence (coefficient 1) étant supérieur ou égal à 1 m <sup>3</sup> /h, mais inférieur à 20 m <sup>3</sup> /h	Débit de la pompe: 2,4 m <sup>3</sup> /h (fuel - coefficient 1/5)  Débit équivalent inférieur à 1 m <sup>3</sup> /h (0,48 m <sup>3</sup> /h).	NC

A : Autorisation

D : Déclaration

NC : Non classable

## Article 1.6 CONFORMITÉ AUX PLANS ET DONNÉES DU DOSSIER - MODIFICATIONS

La carrière sera implantée, réalisée, exploitée, et le site réhabilité conformément aux plans et autres documents présentés dans le dossier de demande d'autorisation sous réserve du respect des prescriptions du présent arrêté.

Par application de l'article R.512-33 du Code de l'environnement, toute modification apportée par l'exploitant aux installations, à leur mode d'exploitation ou à leur voisinage et de nature à entraîner un changement notable des éléments du dossier de demande en autorisation, doit être portée, avant sa réalisation, à la connaissance du préfet, avec tous éléments d'appréciation.

## Article 1.7 EMLACEMENT DES INSTALLATIONS

Conformément au plan cadastral à l'échelle 1/ 2 500e joint au présent arrêté, la carrière sera implantée, aux lieux-dits « La Fajole » et « Pierre Gardalou », sur les parcelles suivantes de la section YI du plan cadastral de la commune d'ALLENÇ :

Adresse postale : PREFECTURE DE LA LOZERE - 2, Rue de la Rovère - 48005 MENDE  
CEDEX

Téléphone : 04-66-49-60-00 - Télécopie : 04-66-49-17-23

Site internet : [www.lozere.pref.gouv.fr](http://www.lozere.pref.gouv.fr)

Commune	Parcelles	Lieu-dit
ALLENC (48)	n° 14 en partie, n° 17 en partie, n° 18 en partie, n° 19 en partie	« La Fajole »
	n° 72, n° 73 en partie	« Pierre Gardalou »

### **Article 1.8 RÉGLEMENTATION DES INSTALLATIONS SOUMISES À DÉCLARATION OU NON CLASSEES**

Les prescriptions des arrêtés types n° 253 (dépôts de liquides inflammables) et 1434 (remplissage ou distribution de liquides inflammables, sont applicables aux dépôts et activités de remplissage de liquides inflammables, même non classables.

### **Article 1.9 AUTRES RÉGLEMENTATIONS**

#### **Article 1.9.1 LISTE DES TEXTES APPLICABLES**

Les dispositions de cet arrêté préfectoral sont prises sans préjudice des autres réglementations applicables, en particulier du code civil, du code de l'urbanisme, du code du travail, du code des communes et du code forestier.

La présente autorisation ne vaut pas permis de construire, ni autorisation de défricher.

Sans préjudice des prescriptions figurant dans le présent arrêté :

- l'arrêté ministériel du 22 septembre 1994 relatif aux exploitations de carrières et aux installations de premier traitement de matériaux de carrières,
- l'arrêté du 23 janvier 1997 relatif à la limitation des bruits émis dans l'environnement par les installations classées pour la protection de l'environnement,

sont applicables.

#### **Article 1.9.2 PROTECTION DU PATRIMOINE ARCHEOLOGIQUE**

L'autorisation d'exploiter ne préjuge pas de l'application des dispositions législatives et réglementaires concernant la protection des vestiges et fouilles archéologiques. A cet effet, l'exploitant avisera les services de l'archéologie de la direction régionale des affaires culturelles de toutes découvertes.

Dans le cas où des prescriptions archéologiques ont été édictées par le préfet de région en application du décret du 16 janvier 2002 relatif aux procédures administratives et financières en matière d'archéologie préventive, la réalisation des travaux liés à la présente autorisation est subordonnée à la réalisation préalable de ces prescriptions.

La durée de validité de la présente autorisation peut être prolongée, à concurrence du délai d'exécution des prescriptions archéologiques.

### **Article 1.10 CONDITIONS PRÉALABLES**

#### **Article 1.10.1 DISPOSITIONS PARTICULIERES**

##### **Article 1.10.1.1 Eloignement du voisinage**

Les bords des excavations de la carrière sont tenus à distance horizontale d'au moins 10 m des limites du périmètre sur lequel porte l'autorisation ainsi que de l'emprise des éléments de la surface dont l'intégrité conditionne le respect de la sécurité et de la salubrité publiques.

De plus, l'exploitation du gisement à son niveau le plus bas est arrêtée à compter du bord supérieur de la fouille à une distance horizontale telle que la stabilité des terrains voisins ne soit pas compromise. Cette distance prend en compte la hauteur totale des excavations, la nature et l'épaisseur des différentes couches présentes sur toute cette hauteur.

Adresse postale : PREFECTURE DE LA LOZERE - 2, Rue de la Rovère - 48005 MENDE  
CEDEX

Téléphone : 04-66-49-60-00 - Télécopie : 04-66-49-17-23

Site internet : [www.lozere.pref.gouv.fr](http://www.lozere.pref.gouv.fr)

### **Article 1.10.1.2 Signalisation, accès, zones dangereuses**

L'exploitant est tenu, avant le début de l'exploitation, de mettre en place sur chacune des voies d'accès au chantier des panneaux indiquant en caractères apparents son identité, la référence de l'autorisation, l'objet des travaux et l'adresse de la mairie où les documents de remise en état du site peuvent être consultés.

L'accès à la voie publique est aménagé de telle sorte qu'il ne crée pas de risque pour la sécurité publique ; il est réalisé en liaison et en accord avec les autorités compétentes.

Durant les heures d'activité, l'accès à la carrière est contrôlé.

En dehors des heures ouvrées, cet accès est interdit.

L'accès de toute zone dangereuse des travaux d'exploitation à ciel ouvert est interdit par une clôture efficace ou tout autre dispositif équivalent. Le danger est signalé par des pancartes placées, d'une part, sur le ou les chemins d'accès aux abords des travaux, d'autre part, à proximité des zones clôturées.

### **Article 1.10.1.3 Repère de nivellement et de bornage**

L'exploitant est tenu de placer :

1°/ Des bornes en tous les points nécessaires pour déterminer le périmètre de l'autorisation.

Les bornes sur le terrain seront doublées de poteaux métalliques de deux mètres de hauteur peints en blanc et repérés suivant le plan de bornage précité.

2°/ Des bornes de nivellement.

Ces bornes doivent demeurer en place jusqu'à l'achèvement des travaux d'exploitation et de remise en état du site.

### **Article 1.10.1.4 Protection des eaux**

Lorsqu'il existe un risque pour les intérêts visés à L 211-2 du code de l'environnement, un réseau de dérivation empêchant les eaux de ruissellement d'atteindre la zone en exploitation est mis en place à la périphérie de cette zone.

## **Article 1.10.2 GARANTIES FINANCIERES**

### **Article 1.10.2.1 Obligation de garanties financières**

Conformément aux dispositions de l'article R.516-2 du Code de l'environnement, la présente autorisation est subordonnée à la constitution et au maintien de garanties financières répondant de la remise en état du site après exploitation.

L'absence de garanties financières entraîne la suspension de l'activité, après mise en œuvre des modalités prévues à l'article L 514-1 du code de l'environnement susvisé.

Aucun aménagement ou exploitation ne pourra s'effectuer sur des terrains non couverts par une garantie financière.

### **Article 1.10.2.2 Montant des garanties financières**

Le montant des garanties financières doit permettre de couvrir les frais de remise en état du site, par une entreprise extérieure, correspondant à la situation la plus défavorable envisageable dans laquelle ces frais seront les plus élevés au cours de la période considérée.

Adresse postale : PREFECTURE DE LA LOZERE - 2, Rue de la Rovère - 48005 MENDE  
CEDEX

Téléphone : 04-66-49-60-00 - Télécopie : 04-66-49-17-23

Site internet : [www.lozere.pref.gouv.fr](http://www.lozere.pref.gouv.fr)

Sur ces principes, la détermination du montant des garanties financières est effectuée par périodes quinquennales successives.

Le montant minimum des garanties financières est ainsi fixé de la façon suivante :

1 ère phase quinquennale	0 à 5 ans	158 022 € TTC
2 ème phase quinquennale	5 à 10 ans	161 739 € TTC
3 ème phase quinquennale	10 à 15 ans	174 235 € TTC
4 ème phase quinquennale	15 à 20 ans	196 093 € TTC
5 ème phase quinquennale	20 à 25 ans	196 093 € TTC
6 ème phase quinquennale	25 à 30 ans	154 426 € TTC

*Ces montants sont basés sur l'indice TP01 de février 2008 (605,9)*

#### **Article 1.10.2.3 Modalités d'actualisation des garanties financières**

Avant l'issue de chaque période quinquennale, le montant de la période quinquennale suivante, tel que défini ci-dessus à la date d'autorisation, est actualisé compte tenu de l'évolution de l'indice TP01 ainsi que de la TVA suivant les modalités de l'arrêté ministériel du 9 février 2004.

L'indice TP 01 initial servant au calcul des montants de l'article 1.10.2.2 est égal à 605,9 la TVA est de 0,196.

L'actualisation des garanties financières relève de l'initiative de l'exploitant.

#### **Article 1.10.2.4 Modalités de renouvellement des garanties financières**

Le document attestant de la constitution des garanties financières correspondant à la première période quinquennale doit être transmis au préfet simultanément à la déclaration de début d'exploitation prévue à l'article R 512-44 du code de l'environnement.

Le document attestant la constitution des garanties financières doit être conforme au modèle d'acte de cautionnement solidaire fixé par l'arrêté ministériel du 1<sup>er</sup> février 1996.

#### **Article 1.10.2.5 Attestation de constitution des garanties financières**

L'exploitant doit adresser au préfet le document établissant le renouvellement des garanties financières au moins 6 mois avant leur échéance.

#### **Article 1.10.2.6 Modifications**

Toute modification des conditions d'exploitation conduisant à une augmentation du montant des garanties financières est subordonnée à la constitution de nouvelles garanties financières.

#### **Article 1.10.3 CONFORMITE AU PRESENT ARRETE**

Avant la mise en service, l'exploitant doit s'assurer de la conformité des aménagements, équipements, procédures, avec les dispositions du présent arrêté.

L'exploitant adresse au préfet la déclaration de début d'exploitation visée à l'article R.512-44 du Code de l'environnement, en trois exemplaires, dès qu'ont été mis en place les aménagements du site permettant la mise en service effective de la carrière, tels qu'ils ont été précisés par le présent arrêté d'autorisation et notamment :

- 1 - Réalisation du bornage (périmètre et nivellement).
- 2 - Mise en place des panneaux d'identification.
- 3 - Réalisation du réseau de déviation des eaux pluviales.
- 4 - Réalisation de l'accès à la voirie publique en accord avec les autorités compétentes.

Adresse postale : PREFECTURE DE LA LOZERE - 2, Rue de la Rovère - 48005 MENDE  
CEDEX

Téléphone : 04-66-49-60-00 - Télécopie : 04-66-49-17-23

Site internet : [www.lozere.pref.gouv.fr](http://www.lozere.pref.gouv.fr)

5 - Constitution des garanties financières pour la première phase quinquennale.

## **ARTICLE 2 CONDITIONS D'AMÉNAGEMENT**

### **Article 2.1 CONDITIONS GENERALES**

#### **Article 2.1.1 OBJECTIFS**

Les installations doivent être conçues, surveillées et exploitées de manière à limiter les émissions de polluants dans l'environnement, directement ou indirectement, notamment par la mise en œuvre de techniques propres, économes et sûres, le développement de techniques de valorisation, la collecte sélective, le traitement des effluents et des déchets en fonction de leurs caractéristiques et la réduction des quantités rejetées.

Il est interdit de jeter, abandonner, déverser ou laisser échapper dans l'air, les eaux ou les sols une ou des substances quelconques ainsi que d'émettre des bruits ou de l'énergie dont l'action ou les réactions pourraient entraîner des atteintes aux intérêts visés par l'article L 511-1 du Code de l'environnement et plus particulièrement :

- des effets incommodants pour le voisinage ;
- des atteintes à la salubrité, à la santé et à la sécurité publique ;
- des dommages à la flore ou à la faune ;
- des atteintes à la production agricole ;
- des atteintes aux biens matériels ;
- des atteintes à la conservation des constructions et monuments ;
- des modifications significatives du régime normal d'alimentation en eau ;
- des atteintes aux ressources en eau ;

L'exploitant prend toutes les dispositions nécessaires pour :

- limiter le risque de pollution des eaux, de l'air ou des sols et de nuisance par le bruit et les vibrations ;
- réduire les risques d'accident et pour en limiter les conséquences pour l'homme et l'environnement ;
- limiter les impacts paysagers.

Pour atteindre les objectifs rappelés ci-dessus, l'ensemble des installations doit être au minimum aménagé et exploité dans le respect des conditions spécifiées dans le présent arrêté.

#### **Article 2.1.2 VOIES ET AIRES DE CIRCULATION**

Les bâtiments et dépôts doivent être facilement accessibles par les services d'incendie et de secours.

L'emprunt, l'aménagement et l'entretien des chemins départementaux et communaux régulièrement utilisés pour les transports de produits, doivent se faire en accord avec les instances administratives départementales et locales concernées.

Les voies de circulation, les pistes et les voies d'accès doivent être nettement délimitées, maintenues en constant état de propreté et dégagées de tout objet (fûts, emballages, etc.) susceptible de gêner la circulation.

En complément aux dispositions ci-dessus, lors du déplacement de la piste d'accès pendant la deuxième phase d'exploitation vers la bordure Est du site, une distance suffisante d'éloignement par rapport à la zone de sensibilité biologique de niveau fort à moyen située en partie Nord – Est de la carrière sera maintenue par l'exploitant afin de limiter les nuisances (poussières, bruit, etc.) sur ces habitats ainsi que pour la faune habitante.

#### **Article 2.1.3 DISPOSITIONS DIVERSES - REGLES DE CIRCULATION**

Les véhicules sortant de l'installation ne doivent pas être à l'origine d'envols de poussières ni entraîner de dépôt de poussière, granulats ou de boue sur les voies de circulation publiques et de leurs abords et ce,

*Adresse postale* : PREFECTURE DE LA LOZERE - 2, Rue de la Rovère - 48005 MENDE  
CEDEX

Téléphone : 04-66-49-60-00 – Télécopie : 04-66-49-17-23

Site internet : [www.lozere.pref.gouv.fr](http://www.lozere.pref.gouv.fr)

quelles que soient les conditions météorologiques ; le chargement devra recevoir un arrosage adéquat avant sa sortie de la carrière, sauf si le véhicule est bâché.

L'exploitant vérifiera par ailleurs, dans le cas de produits susceptibles de se répandre sur la chaussée, que le chargement est en dessous du niveau des ridelles et que la porte arrière des bennes est convenablement fermée.

Le chargement des véhicules sortant du site doit être réalisé dans le respect des limites de PTAC et PTRM fixées par le Code de la Route.

#### **Article 2.1.4 ENTRETIEN DE L'ETABLISSEMENT**

L'établissement et ses abords doivent être tenus dans un état de propreté satisfaisant.

#### **Article 2.1.5 EQUIPEMENTS ABANDONNES**

Les équipements abandonnés ne doivent pas être maintenus sur le site.

#### **Article 2.1.6 RESERVES DE PRODUITS**

L'établissement dispose de réserves suffisantes de produits ou matières consommables utilisés de manière courante ou occasionnelle pour assurer la sécurité ou la protection de l'environnement tels que produits absorbants, produits de neutralisation, etc.. Les quantités présentes devront au moins permettre de faire face à une fuite accidentelle survenant sur les réservoirs principaux des engins ou des véhicules susceptibles d'être présents sur le site (réservoir de carburant, d'huile etc.).

#### **Article 2.1.7 CONSIGNES D'EXPLOITATION**

Les consignes d'exploitation de l'ensemble des installations (démarrage et arrêt, fonctionnement normal et entretien) doivent être obligatoirement établies par écrit et mises à disposition des opérateurs concernés. Elles doivent comporter explicitement les différents contrôles à effectuer de façon à permettre en toutes circonstances le respect des dispositions du présent article.

### **Article 2.2 SUIVI DE L'APPLICATION DE L'ARRÊTÉ**

#### **Article 2.2.1 GENERALITES**

L'exploitant définit les objectifs, les orientations et les moyens garantissant le respect des prescriptions édictées par le présent arrêté et plus généralement celui des intérêts mentionnés à l'article L 511-1 du code de l'environnement susvisé.

L'exploitation doit se faire sous la surveillance, directe ou indirecte, d'une ou plusieurs personnes nommément désignées par l'exploitant et ayant une connaissance de la conduite de l'installation et des dangers et inconvénients des produits utilisés ou stockés dans l'installation.

#### **Article 2.2.2 CONTENU MINIMAL DE LA DOCUMENTATION**

La documentation comprend au minimum :

- les informations sur les produits mis en œuvre ;
- les diagrammes organisationnels sur le plan des responsabilités dans le domaine de la sécurité et de la préservation de l'environnement ;
- les différents textes applicables aux installations, et notamment l'étude d'impact, une copie de l'arrêté d'autorisation en vigueur pris au titre des installations classées et arrêtés complémentaires le cas échéant ;

*Adresse postale* : PREFECTURE DE LA LOZERE - 2, Rue de la Rovère - 48005 MENDE  
CEDEX

Téléphone : 04-66-49-60-00 - Télécopie : 04-66-49-17-23

Site internet : [www.lozere.pref.gouv.fr](http://www.lozere.pref.gouv.fr)

- les plans d'exploitation et de réhabilitation d'échelle adaptée à la superficie de la carrière, mis à jour au moins une fois par an, sur lesquels seront reportés :
  - \* les limites du périmètre sur lequel porte le droit d'exploiter ainsi que de ses abords, dans un rayon de 50 mètres ;
  - \* les bords de la fouille ;
  - \* les courbes de niveau ou cotes d'altitude des points significatifs ;
  - \* les zones remises en état ;
  - \* la position des ouvrages à protéger et, s'il y a lieu, leur périmètre de protection institué en vertu de réglementations spéciales.
- les plans, en particulier d'implantation des réseaux, des équipements de traitement des effluents, des points de contrôle et de mesure ;
- les résultats des dernières mesures sur les effluents aqueux, sur le bruit, sur les vibrations, etc... ;
- les rapports de visites et audits, les rapports d'expertise prévus par le présent arrêté et autres rapports d'examen des installations électriques ;
- les justificatifs de l'élimination des déchets industriels spéciaux (à conserver 3 ans) ;
- les consignes prévues dans le présent arrêté ;
- la trace des formations et informations données au personnel ;
- les registres et documents prévus par le présent arrêté ;
- tout document constituant des preuves tangibles du respect des obligations réglementaires.

L'ensemble de ces documents est tenu à la disposition de l'inspecteur des installations classées et du service chargé de la police des eaux.

### **Article 2.3 RAPPORT ANNUEL**

Un rapport de synthèse est établi chaque année. Ce rapport argumenté doit faire apparaître :

- les vérifications de la conformité au présent arrêté et leurs conclusions ;
- les enregistrements effectués sur les différents indicateurs de suivis ;
- la prise en compte du retour d'expérience des incidents, accidents survenus dans l'établissement ou sur d'autres sites similaires ;
- le point de l'avancement des travaux programmés, phasage d'exploitation etc.

Ce rapport doit être tenu à la disposition de l'inspecteur des installations classées et du service chargé de la police des eaux, au plus tard le 1<sup>er</sup> avril de chaque année, pour les données de l'année précédente.

## **ARTICLE 3 PROTECTION DES RESSOURCES EN EAU**

### **Article 3.1 PRELEVEMENT ET CONSOMMATION D'EAU**

Les ouvrages de prélèvement d'eau doivent être aménagés conformément aux dispositions de la réglementation sanitaire en vigueur (cuvelage en béton, tête de forage étanche dépassant au moins de 0,5 m du niveau du sol ou des plus hautes eaux connues, ...). La conformité des ouvrages de prélèvement à ces dispositions doit être établie et maintenue.

Afin d'éviter tout retour de liquide pollué dans le milieu de prélèvement, les installations de prélèvement doivent être munies de dispositifs de protection anti-retour reconnus efficaces. L'arrêt au point d'alimentation doit pouvoir être obtenu promptement en toute circonstance par un dispositif clairement reconnaissable et aisément accessible.

*Adresse postale* : PREFECTURE DE LA LOZERE - 2, Rue de la Rovère - 48005 MENDE  
CEDEX

Téléphone : 04-66-49-60-00 - Télécopie : 04-66-49-17-23

Site internet : [www.lozere.pref.gouv.fr](http://www.lozere.pref.gouv.fr)

Tout captage d'eau à usage sanitaire doit faire l'objet d'une autorisation délivrée en application du code de la santé publique.

En cas de cessation d'utilisation d'un ouvrage de prélèvement, l'exploitant doit prendre les mesures appropriées pour l'obturation ou le comblement de cet ouvrage afin de limiter tout risque de pollution des eaux.

La réalisation de tout nouvel ouvrage ou sa mise hors service doit être portée à la connaissance de l'inspecteur des installations classées.

Les forages doivent être réalisés et entretenus selon les règles de l'art de façon à ne pas détériorer la qualité de l'aquifère exploité. En particulier, les aquifères appartenant à des horizons géologiques différents ne doivent pas être mis en communication. De même, les eaux superficielles ne doivent pas pouvoir s'infiltrer par le biais du forage. Ces règles s'appliquent aussi bien pour les forages d'alimentation en eau que pour les piézomètres assurant le suivi du site. L'exploitant doit s'assurer après la réalisation des ouvrages de leur étanchéité.

L'exploitant doit rechercher par tous les moyens possibles à limiter sa consommation d'eau au strict nécessaire pour le bon fonctionnement des installations. Le refroidissement en circuit ouvert est interdit.

L'exploitant met en place les moyens de comptage nécessaires au suivi de sa consommation en eau.

### **Article 3.2 AMENAGEMENT DES RESEAUX D'EAUX**

Les réseaux de collecte, de circulation ou de rejet des eaux de l'établissement doivent être du type séparatif. On doit distinguer en particulier les réseaux d'eaux pluviales externes, d'eaux pluviales internes, d'eaux de refroidissement, d'eaux de purges, d'eaux industrielles et d'eaux sanitaires.

Les réseaux de distribution d'eaux à usage sanitaire doivent être protégés contre tout retour d'eaux polluées, en particulier provenant d'installations industrielles, par des dispositifs conformes aux prescriptions du code de la santé publique. Toute communication entre les réseaux d'eaux sanitaires et les autres réseaux est interdite. Tout rejet direct depuis les réseaux transportant des eaux polluées dans le milieu naturel doit être rendu physiquement impossible.

Tous les circuits de collecte, de transfert ainsi que les ouvrages de stockage des eaux doivent être conçus pour qu'ils soient et restent étanches aux produits qui s'y trouvent et qu'ils soient aisément accessibles pour des opérations de contrôle visuel, d'intervention ou d'entretien.

### **Article 3.3 AMENAGEMENT DES POINTS DE REJET**

Le rejet d'eaux dans une nappe souterraine, direct ou indirect, même après épuration, est interdit.

Les dispositifs de rejet des eaux résiduaires doivent être aménagés de manière à réduire autant que possible la perturbation apportée au milieu récepteur, aux abords du point de rejet, en fonction de l'utilisation de l'eau à proximité immédiate et à l'aval de celui-ci.

Sur chaque canalisation de rejet d'effluent doivent être prévus un point de prélèvement d'échantillons et des points de mesure (débit, température, concentration en polluant...).

Ces points doivent être implantés dans une section dont les caractéristiques (rectitude de la conduite à l'amont, qualité des parois, régime d'écoulement, etc) permettent de réaliser des mesures représentatives de manière à ce que la vitesse n'y soit pas sensiblement ralentie par des seuils ou obstacles situés à l'aval et que l'effluent soit suffisamment homogène.

Ces points doivent être aménagés de manière à être aisément accessibles et permettre des interventions en toute sécurité. Toutes dispositions doivent également être prises pour faciliter l'intervention d'organismes extérieurs à la demande de l'inspection des installations classées.

### **Article 3.4 SCHEMAS DE CIRCULATION DES EAUX**

*Adresse postale* : PREFECTURE DE LA LOZERE - 2, Rue de la Royère - 48005 MENDE  
CEDEX

Téléphone : 04-66-49-60-00 - Télécopie : 04-66-49-17-23

Site internet : [www.lozere.pref.gouv.fr](http://www.lozere.pref.gouv.fr)

L'exploitant tiendra à jour des schémas de circulation des eaux faisant apparaître les sources, les cheminements, les dispositifs d'épuration, les différents points de contrôle ou de regard, jusqu'aux différents points de rejet qui doivent être en nombre aussi réduit que possible tout en respectant le principe de séparation des réseaux évoqués ci-dessus.

### **Article 3.5 EAUX DE PLUIE**

L'exploitant prend toutes dispositions nécessaires (réseau de dérivation des eaux extérieures, réseau de collecte des eaux internes, bassin de décantation, etc.) pour que les eaux pluviales et de ruissellement ne soient pas affectées par les installations et leur activité, notamment par les stockages des matériaux de faibles granulométries ou contenant des proportions importantes de fines.  
Les dispositifs réalisés à cet effet seront nettoyés régulièrement par l'exploitant.

### **Article 3.6 EAUX INDUSTRIELLES**

Il n'y a pas de rejet d'eaux industrielles.

### **Article 3.7 EAUX USEES SANITAIRES**

Un bloc sanitaire chimique, ou un dispositif équivalent est à mettre en place. Les eaux usées de ce bloc sont collectées et évacuées conformément aux règlements en vigueur.

### **Article 3.8 RAVITAILLEMENT ET ENTRETIEN DES VÉHICULES ET ENGINS**

Le ravitaillement est réalisé sur une aire étanche entourée par un caniveau et reliée à un point bas étanche permettant la récupération totale des eaux ou des liquides résiduels.  
L'entretien courant des véhicules et autres engins mobiles s'effectuera exclusivement sur cette aire étanche spécialement aménagée, dans les conditions prévues ci après.

### **Article 3.9 LIMITATION DES REJETS AQUEUX**

Les rejets d'eaux doivent faire l'objet en tant que de besoin d'un traitement permettant de respecter sans dilution, en particulier, les valeurs limites suivantes :

- le pH doit être compris entre 5,5 et 8,5 ;
- la température doit être inférieure à 30°C ;
- les matières en suspension totale (MEST) doivent avoir une concentration inférieure à 35 mg/l (Norme NFT 90105) ;
- la demande chimique en oxygène sur effluent non décanté (DCO) doit avoir une concentration inférieure à 125 mg/l (norme NFT 90101) ;
- les hydrocarbures doivent avoir une concentration inférieure à 10 mg/l (norme NFT 90114).

Ces valeurs limites doivent être respectées pour tout échantillon prélevé proportionnellement au débit sur vingt quatre heures ; en ce qui concerne les matières en suspension, la demande chimique en oxygène et les hydrocarbures, aucun prélèvement instantané ne doit dépasser le double de ces valeurs limites.

### **Article 3.10 SURVEILLANCE DES REJETS AQUEUX**

#### **Article 3.10.1 MODALITES DE SURVEILLANCE DES REJETS AQUEUX**

L'exploitant mettra en œuvre des moyens de surveillance de ses eaux résiduaires et de leurs effets sur l'environnement lui permettant de connaître les flux rejetés et les concentrations avec une précision et dans des délais suffisants pour agir sur la conduite et le réglage des installations, en cas de dérive. Ces actions garantiront le respect des normes de rejet.

#### **Article 3.10.2 INFORMATION CONCERNANT LA POLLUTION AQUEUSE**

Adresse postale : PREFECTURE DE LA LOZERE - 2, Rue de la Rovère - 48005 MENDE  
CEDEX

Téléphone : 04-66-49-60-00 - Télécopie : 04-66-49-17-23

Site internet : [www.lozere.pref.gouv.fr](http://www.lozere.pref.gouv.fr)

Un registre spécial sur lequel doivent être notés les incidents de fonctionnement des dispositifs de collecte, de traitement, de recyclage ou de rejet des eaux, les dispositions prises pour y remédier et les résultats des mesures et contrôles de la qualité des rejets auxquels il a été procédé est tenu à la disposition de l'inspecteur des installations classées.

Ce registre doit être archivé pendant une période d'au moins deux ans. Il pourra être remplacé par d'autres supports d'information définis en accord avec l'inspecteur des installations classées.

Les résultats des relevés de consommation d'eau, de débit des eaux rejetées et des analyses d'auto surveillance doivent être tenus à disposition de l'inspecteur des installations classées pendant une période d'au moins deux ans, accompagnés de tout commentaire éventuellement nécessaire à leur compréhension ou à leur justification.

### **Article 3.11 SURVEILLANCE DES EAUX SOUTERRAINES**

Afin de surveiller le niveau et la qualité des eaux souterraines, l'exploitant met en place au moins un piézomètre de contrôle. L'implantation de ce piézomètre doit permettre à l'exploitant de contrôler que la nappe d'eau souterraine ne se situe pas à une distance inférieure à 15 mètres en dessous du point le plus bas autorisé pour l'exploitation dont la cote est : 1185 m NGF.

Le cas échéant, le niveau piézométrique est relevé au moins deux fois par an et des prélèvements sont effectués dans la nappe.

L'eau prélevée fait l'objet de mesures des substances pertinentes susceptibles de caractériser une éventuelle pollution de la nappe compte tenu de l'activité, actuelle ou passée, de l'installation. Les résultats de mesures sont transmis à l'inspection des installations classées. Toute anomalie lui est signalée dans les meilleurs délais.

Si ces résultats mettent en évidence une pollution des eaux souterraines, l'exploitant détermine par tous les moyens utiles si ses activités sont à l'origine ou non de la pollution constatée. Il informe le préfet du résultat de ses investigations et, le cas échéant, des mesures prises ou envisagées.

## **ARTICLE 4 PRÉVENTION DES POLLUTIONS ATMOPSHÉRIQUES**

### **Article 4.1 PRINCIPES GÉNÉRAUX DE PRÉVENTION DES POLLUTIONS ATMOSPHERIQUES**

L'établissement est tenu dans un état de propreté satisfaisant et notamment l'ensemble des aires, pistes de circulation et voies d'accès enduites, l'intérieur des ateliers et des conduits d'évacuation doivent faire l'objet de nettoyages fréquents, au moyen d'un matériel suffisamment puissant, destinés à éviter l'envol de poussières.

Les émissions à l'atmosphère ne pourront avoir lieu qu'après passage dans des dispositifs efficaces de captation, canalisation et de traitements implantés le plus près possible des sources. Le nombre de points de rejets est aussi réduit que possible.

Les documents où figurent les principaux renseignements concernant le fonctionnement des installations doivent être tenus à la disposition de l'inspecteur des installations classées.

La combustion à l'air libre, notamment de déchets, est interdite.

### **Article 4.2 ÉMISSIONS ET ENVOLS DE POUSSIÈRES**

L'exploitant prend toutes dispositions utiles pour éviter l'émission et la propagation des poussières.

Les voies de circulation et les aires de stationnement des véhicules non enduites doivent faire l'objet d'un traitement approprié d'abattage de poussière (arrosage, etc.). Les véhicules circulant dans l'établissement ou en sortant ne doivent pas entraîner d'envols ou de dépôt de poussières ou de boue sur les voies de circulation publiques.

Adresse postale : PREFECTURE DE LA LOZERE - 2, Rue de la Rovère - 48005 MENDE  
CEDEX

Téléphone : 04-66-49-60-00 - Télécopie : 04-66-49-17-23

Site internet : [www.lozere.pref.gouv.fr](http://www.lozere.pref.gouv.fr)

Les dispositifs de limitation d'émission des poussières résultant du fonctionnement des installations de traitement des matériaux sont aussi complet et efficace que possible. A défaut d'être captées et canalisées, comme prévu ci après, les poussières seront humidifiées à leurs points d'émission, au besoin à l'aide d'adjuvants spécifiques. Les produits de ces dépoussiérages doivent être traités en fonction de leurs caractéristiques.

Les différents appareils et installations de réception, stockage, manipulation, traitement et expédition de produits de toute nature doivent être construits, positionnés, aménagés, exploités, afin de prévenir les émissions diffuses et les envois de poussières.

Les stockages de produits pulvérulents doivent être confinés (récipients, silos, bâtiments fermés) et les installations de manipulation, transvasement, transport de produits pulvérulents doivent être munies de dispositifs de capotage et d'aspiration permettant de réduire les envois de poussières. Si nécessaire, les dispositifs d'aspiration sont raccordés à une installation de dépoussiérage en vue de respecter les dispositions du présent arrêté. Les équipements et aménagements correspondants doivent par ailleurs satisfaire la prévention des risques d'incendie et d'explosion (événements pour les tours de séchage, les dépoussiéreurs, etc.).

Le stockage des autres produits en vrac doit être réalisé dans la mesure du possible dans des espaces fermés. A défaut, des dispositions particulières tant au niveau de la conception, de la construction (implantation en fonction du vent, etc.) que de l'exploitation doivent être mises en œuvre.

Lorsque les stockages se font à l'air libre, il peut être nécessaire de prévoir l'humidification du stockage ou la pulvérisation d'additifs pour limiter les envois par temps sec.

#### **Article 4.3 - CAPTAGE ET EPURATION DES REJETS A L'ATMOSPHERE**

Les installations susceptibles de dégager des fumées, gaz, poussières ou odeurs doivent être munies de dispositifs permettant de collecter et canaliser autant que possible les émissions. Ces dispositifs, après épuration des gaz collectés en tant que de besoin, sont munis d'orifices obturables et accessibles aux fins d'analyse.

Le débouché des cheminées doit être éloigné au maximum des habitations et ne pas comporter d'obstacles à la diffusion des gaz (chapeaux chinois...).

Les locaux où sont effectués de telles opérations doivent être fermés et convenablement ventilés conformément aux règles relatives à l'hygiène et à la sécurité des travailleurs.

#### **4.4 - VALEURS LIMITES ET CONDITIONS DE REJET**

Les effluents gazeux doivent respecter les valeurs limites définies ci-après, exprimées dans les conditions normalisées de température (273 kelvins) et de pression (101,3 kilo-pascals) après déduction de la vapeur d'eau (gaz sec) et mesurées selon les méthodes définies au point 6.3.

Les gaz rejetés à l'atmosphère ne doivent pas contenir plus de 150 mg/Nm<sup>3</sup> de poussières.

#### **4.5 - MESURE PERIODIQUE DE LA POLLUTION REJETEE**

Une mesure du débit rejeté et de la concentration des polluants visés au point 6.2 doit être effectuée, selon les méthodes normalisées en vigueur, au moins tous les trois ans.

Les mesures sont effectuées par un organisme agréé par le ministre de l'Environnement quand il existe une procédure d'agrément des organismes.

A défaut de méthode spécifique normalisée et lorsque les composés sont sous forme particulaire ou vésiculaire, les conditions d'échantillonnage isocinétique décrites par la norme NFX 44-052 doivent être respectées.

Ces mesures sont effectuées sur une durée voisine d'une demi-heure, dans des conditions représentatives du fonctionnement de l'installation.

En cas d'impossibilité, liée à l'activité ou aux équipements, d'effectuer une mesure représentative des rejets, une évaluation des conditions de fonctionnement et des capacités des équipements d'épuration à respecter les valeurs limites est réalisée.

### **ARTICLE 5 ÉLIMINATION DES DÉCHETS INTERNES**

Adresse postale : PREFECTURE DE LA LOZERE - 2, Rue de la Rovère - 48005 MENDE  
CEDEX

Téléphone : 04-66-49-60-00 - Télécopie : 04-66-49-17-23

Site internet : [www.lozere.pref.gouv.fr](http://www.lozere.pref.gouv.fr)

## Article 5.1 GESTION GENERALE DES DECHETS

Les déchets internes à l'établissement doivent être collectés, stockés et éliminés dans des conditions qui ne soient pas de nature à nuire aux intérêts mentionnés à l'article L 511-1 du code de l'environnement susvisé.

Toute disposition doit être prise permettant de limiter les quantités de déchets produits, notamment en effectuant toutes les opérations de valorisation économiquement possibles. Les diverses catégories de déchets doivent être collectées séparément puis valorisées ou éliminées dans des installations appropriées.

Sans préjudice du respect des prescriptions du présent arrêté, la collecte et l'élimination des déchets doivent être réalisés conformément aux dispositions des titres Ier et IV du livre V du code de l'environnement et des textes pris pour leur application.

Quelles que soient les destinations des déchets internes, leur quantité en stock au sein de l'établissement ne doit en aucun cas dépasser la production d'un mois d'activité à allure usuelle des installations.

## Article 5.2 DÉCHETS INDUSTRIELS SPÉCIAUX

Les déchets industriels spéciaux doivent être éliminés dans des installations autorisées à recevoir ces déchets. L'exploitant doit être en mesure d'en justifier l'élimination ; les documents justificatifs doivent être conservés au minimum pendant 3 ans.

Cette disposition concerne entre autre les déchets banals souillés par des produits toxiques ou polluants.

Les huiles usagées et les huiles de vidange doivent être récupérées dans des cuves ou des récipients spécialement destinés à cet usage. Elles doivent être cédées à un ramasseur ou à éliminateur agréé dans les conditions prévues par le décret n° 85-387 du 29 mars 1985.

## ARTICLE 6 PRÉVENTION DES BRUITS ET VIBRATIONS

Les installations doivent être implantées, construites, équipées et exploitées de façon que leur fonctionnement ne puisse être à l'origine de bruits aériens ou solidiens susceptibles de compromettre la tranquillité du voisinage.

### Article 6.1 VEHICULES - ENGINS DE CHANTIER

Les véhicules de transport, matériels de manutention et les engins de chantier utilisés à l'intérieur des installations doivent être conformes à la réglementation en vigueur. En particulier, les engins de chantier doivent répondre aux dispositions du décret 95-79 du 23 janvier 1995 fixant les prescriptions prévues par l'article 2 de la loi 92-1444 du 31 décembre 1992.

L'usage de tout appareil de communication par voie acoustique (sirènes, avertisseurs, haut-parleurs, etc.), gênant pour le voisinage, est interdit sauf si leur emploi est exceptionnel et réservé à la prévention et au signalement d'incidents graves ou d'accidents ou à la sécurité des personnes.

### Article 6.2 VIBRATIONS

Les tirs de mines ne doivent pas être à l'origine de vibrations susceptibles d'engendrer dans les constructions avoisinantes des vitesses particulières pondérée supérieures à 10 mm/s mesurées suivant les trois axes de la construction.

La fonction de pondération du signal mesuré est une courbe continue définie par les points caractéristiques suivants :

BANQUE DE FREQUENCE en Hz	PONDERATION du signal
1	5
5	1
30	1
80	3/8

Adresse postale : PREFECTURE DE LA LOZERE - 2, Rue de la Rovère - 48005 MENDE  
CEDEX

Téléphone : 04-66-49-60-00 - Télécopie : 04-66-49-17-23

Site internet : [www.lozere.pref.gouv.fr](http://www.lozere.pref.gouv.fr)

On entend par constructions avoisinantes les immeubles occupés ou habités par des tiers ou affectés à toute autre activité humaine et les monuments.

Le respect de la valeur ci-dessus est vérifié dès le premier tir réalisé sur la carrière. Il sera ensuite vérifié périodiquement, à une fréquence au moins triennale. Cette fréquence pourra être révisée en fonction des résultats du premier tir, en accord avec l'inspection des installations classées.

En outre, le respect de la valeur limite est assuré dans les constructions existantes à la date de l'arrêté d'autorisation et dans les immeubles construits après cette date et implantés dans les zones autorisées à la construction par des documents d'urbanisme opposables aux tiers publiés à la date de l'arrêté d'autorisation.

### **Article 6.3 LIMITATION DES NIVEAUX DE BRUIT**

#### **Article 6.3.1 PRINCIPES GENERAUX**

En dehors des tirs de mines, les dispositions relatives aux émissions sonores des carrières sont fixées par l'arrêté du 23 janvier 1997 relatif à la limitation des bruits émis dans l'environnement par les installations classées pour la protection de l'environnement.

Au sens du présent arrêté, on appelle :

- émergence : la différence entre les niveaux de pression continue équivalents pondérés A, du bruit ambiant (installations en fonctionnement) et du bruit résiduel (en l'absence de bruit généré par l'établissement).
- zones à émergence réglementée,
  - \* l'intérieur des immeubles habités ou occupés par des tiers, existant à la date de l'autorisation et leurs parties extérieures les plus proches (cour, jardin, terrasse) ;
  - \* les zones constructibles, définies par des documents d'urbanisme opposables aux tiers et publiés à la date de l'arrêté d'autorisation ;
  - \* l'intérieur des immeubles habités ou occupés par des tiers qui ont été implantés après la date de l'arrêté d'autorisation dans les zones constructibles définies ci-dessus et leurs parties extérieures éventuelles les plus proches (cour, jardin, terrasse) à l'exclusion de celles des immeubles implantés dans les zones destinées à recevoir des activités artisanales ou industrielles.

#### **Article 6.3.2 VALEURS LIMITES DE BRUIT**

L'installation est construite, équipée et exploitée de façon que son fonctionnement ne puisse pas être à l'origine de bruits transmis par voie aérienne ou solidoienne susceptibles de compromettre la santé ou la sécurité du voisinage ou de constituer une nuisance pour celui-ci.

Un merlon de 2,5 m de haut est mis en place au Sud et au Sud-Est de la carrière pour limiter la propagation des émissions sonores en direction du hameau de Mas Pouget (commune d'Allenc).

Les émissions sonores de l'installation ne doivent pas engendrer une émergence supérieure aux valeurs admissibles fixées dans le tableau ci-après, dans les zones où celles-ci est réglementée :

NIVEAU de bruit ambiant existant dans les zones à émergence réglementée (incluant le bruit de l'établissement)	EMERGENCE admissible pour la période allant de 7 heures à 22 heures, sauf dimanches et jours fériés	EMERGENCE admissible pour la période allant de 22 heures à 7 heures ainsi que les dimanches et jours fériés
Supérieur à 35 dB (A) et inférieur ou égal à 45 dB (A) Supérieur à 45 dB (A)	6 dB (A) 5 dB (A)	Installation à l'arrêt

Les émissions sonores des installations ne doivent pas dépasser les niveaux de bruit admissibles en limite de propriétés fixés, pour chacune des périodes de la journée (diurne et nocturne) :

- diurne : 70 dB (A)

Adresse postale : PREFECTURE DE LA LOZERE - 2, Rue de la Rovère - 48005 MENDE  
CEDEX

Téléphone : 04-66-49-60-00 - Télécopie : 04-66-49-17-23

Site internet : [www.lozere.pref.gouv.fr](http://www.lozere.pref.gouv.fr)

- nocturne : installation à l'arrêt

Dans le cas où le bruit particulier de l'établissement est à tonalité marquée au sens du point 1.9 de l'annexe de l'arrêté du 23 janvier 1997, de manière établie ou cyclique, sa durée d'apparition ne peut excéder 30 % de la durée de fonctionnement de l'établissement dans chacune des périodes diurne ou nocturne définies dans le tableau ci-dessus.

Les différents niveaux de bruits sont appréciés par le niveau de pression continu équivalent pondéré Laeq. L'évaluation de ce niveau doit se faire sur une durée représentative du fonctionnement le plus bruyant des installations.

#### **Article 6.4 AUTOCONTRÔLE DES NIVEAUX SONORES**

Un contrôle des niveaux sonores est effectué dans les six mois suivant la présente autorisation. Le contrôle est effectué en limite de propriété, ainsi qu'au niveau des zones à émergence réglementée.

Ces contrôles seront effectués périodiquement, et au minimum à l'occasion de chaque nouvelle phase d'exploitation, lorsque les fronts de taille se rapprochent des zones habitées.

Les mesures des émissions sonores sont faites selon la méthode fixée à l'annexe de l'arrêté du 23 janvier 1997 précité.

### **ARTICLE 7 RÉHABILITATION - LIMITATION DES IMPACTS ENVIRONNEMENTAUX**

#### **Article 7.1 PROPRETE DU SITE**

L'ensemble du site et ses abords placés sous le contrôle de l'exploitant doit être maintenu en bon état de propreté et d'esthétique notamment en ce qui concerne les peintures des installations, les éventuelles plantations ou écrans de végétation, etc. Les bâtiments et les installations doivent être entretenues régulièrement. Les peintures des bâtiments ou installations seront choisies afin de permettre une bonne intégration dans le paysage.

L'exploitant tiendra à jour un schéma d'aménagement.

#### **Article 7.2 MAÎTRISE DES IMPACTS PAYSAGERS PENDANT L'EXPLOITATION**

##### **Article 7.2.1 LIMITATION DES IMPACTS PAYSAGERS PENDANT L'EXPLOITATION**

Le développement dans le temps des travaux d'exploitation et simultanément des travaux de remise en état paysagère est fixé suivant les documents du dossier de demande d'autorisation, ainsi que les schémas d'exploitation et de remise en état annexés au présent arrêté.

Les phases successives d'exploitation et de réhabilitation doivent être conduites de façon à :

- limiter à tout moment l'étendue et l'impact sur l'environnement, ainsi que du point de vue paysager ; dans ce but les merlons de protection périphériques feront l'objet d'un traitement spécifique pour permettre une végétalisation rapide ;
- permettre la mise au point de la méthode optimale de réhabilitation.

L'importance des extractions, des aires à impact visuel important, doit rester limitée en toutes circonstances aux valeurs définies dans les plans prévisionnels d'exploitation et de remise en état.

##### **Article 7.2.1.1 Stockage de matériaux et stockage divers**

Les stockages de matériaux se feront sur les emplacements prévus dans le dossier de demande d'autorisation.

De plus, afin de réduire l'impact visuel de la carrière, en dehors des heures de fonctionnement de celle-ci, les engins et véhicules devront stationner sur une aire prévue à cet effet, aménagée sur le carreau d'exploitation.

Adresse postale : PREFECTURE DE LA LOZERE - 2, Rue de la Rovère - 48005 MENDE  
CEDEX

Téléphone : 04-66-49-60-00 - Télécopie : 04-66-49-17-23

Site internet : [www.lozere.pref.gouv.fr](http://www.lozere.pref.gouv.fr)

### **Article 7.2.1.2 Déboisement, défrichage**

Sans préjudice de la législation en vigueur, le déboisement et le défrichage éventuels des terrains sont réalisés progressivement, par phases correspondant aux besoins de l'exploitation.

### **Article 7.2.1.3 Technique de décapage**

Le décapage des terrains est limité au besoin des travaux d'exploitation, et est réalisé progressivement en suivant au plus juste le phasage d'exploitation et de remise en état.

Le décapage est réalisé de manière sélective, de façon à ne pas mêler les terres végétales constituant l'horizon humifère aux stériles. L'horizon humifère et les stériles sont stockés séparément et réutilisés pour la remise en état des lieux.

Dans la mesure du possible, les décapages des terrains doivent être effectués en dehors de la période de reproduction et de nidification des oiseaux.

### **Article 7.2.2 MESURE DE PROTECTION DU MILIEU NATUREL**

Des mesures de protection ou de réduction des impacts seront prises vis-à-vis du milieu naturel, en particulier :

- la lisière Sud-Est de la pinède calcicole de pins sylvestre (la plus riche en espèces sensibles) sera conservée en l'état ;
- dans le cadre des opérations de défrichage, les coupes d'arbres seront effectuées en dehors de la période de nidification et d'élevage des jeunes oiseaux. Celle-ci s'étend du mois de mars au mois de juillet inclus ;
- pour éviter de perturber les boisements arborés situés au contact des terrains défrichés, une bande boisée d'une largeur minimale de 5m sera conservée au droit de ces boisements ;
- dans le cadre de la remise en état de la carrière, une recolonisation spontanée du substrat minéral doit être favorisée pour permettre le développement de pelouses calcicoles à flore diversifiée.

### **Article 7.3 RÉHABILITATION DU SITE À L'ARRÊT DES INSTALLATIONS**

L'exploitant est tenu de remettre en état le site affecté par son activité, compte tenu des caractéristiques essentielles du milieu environnant.

D'une façon générale, le site est remis dans un état tel, que soit garantie la protection des intérêts visés à l'article L 511-1 du code de l'environnement susvisé.

En particulier, le sol est débarrassé des éléments polluants ou encombrants incompatibles avec la vocation ultérieure du site, et remis dans une forme facilitant cette utilisation ultérieure.

La remise en état du site doit être achevée au plus tard 6 mois avant l'échéance de l'autorisation sauf dans le cas où l'autorisation d'exploiter a été renouvelée.

Conformément à l'étude d'impact, la remise en état comporte au minimum les dispositions suivantes :

- nettoyage de l'ensemble des terrains,
- écrêtage et mise en sécurité des fronts de taille,
- talutage des fronts de taille avec les stériles de l'exploitation,
- régalaage au sol des terres végétales,
- nivelage des terrains pour permettre un raccordement aux terrains voisins,
- préparation des sols pour mise en culture,
- insertion du site dans le paysage notamment par la plantation d'haies arbustives ou arborescentes en limites de parcelles.

### **Article 7.4 PHASAGE DE RÉHABILITATION DU SITE**

Adresse postale : PREFECTURE DE LA LOZERE - 2, Rue de la Rovère - 48005 MENDE  
CEDEX

Téléphone : 04-66-49-60-00 - Télécopie : 04-66-49-17-23

Site internet : [www.lozere.pref.gouv.fr](http://www.lozere.pref.gouv.fr)

Le développement dans le temps des travaux de réhabilitation est fixé suivants les documents du dossier de demande d'autorisation, ainsi que par les schémas d'exploitation et de remise en état annexés au présent arrêté.

La durée de l'autorisation est divisée en six périodes quinquennales.

A chaque période correspond un montant de garantie financière permettant la remise en état maximale au sein de cette période. Le schéma d'exploitation et de remise en état présente les surfaces à exploiter et les modalités de remise en état pendant ces périodes.

Le montant des garanties permettant d'assurer la remise en état de la carrière, à chacun des termes des périodes est fixé plus haut.

Les opérations de remise en état prévue à l'échéance de chaque phase quinquennale doivent être terminées au plus tard six mois avant l'échéance de la phase quinquennale considérée.

#### **Article 7.5 SANCTIONS DE NON CONFORMITÉS DE RÉHABILITATION**

Toute infraction aux prescriptions relatives aux conditions de remise en état du site, constitue après mise en demeure, un délit conformément aux dispositions de l'article L 514-11 du code de l'environnement susvisé.

#### **ARTICLE 8 PÉRIODE DE DÉMARRAGE, DE DISFONCTIONNEMENT OU D'ARRÊT MOMENTANÉ**

Pendant la période de démarrage, de disfonctionnement ou d'arrêt momentané, les dispositions du présent arrêté, relatives à la prévention des risques et à la limitation des inconvénients, s'appliquent intégralement.

#### **ARTICLE 9 CONDUITE DE L'EXPLOITATION**

##### **Article 9.1 CONFORMITE AUX PLANS ET DONNEES TECHNIQUES**

###### **Article 9.1.1 SCHEMA PREVISIONNEL D'EXPLOITATION**

La carrière sera exploitée et remise en état conformément aux plans et données techniques présentés dans le dossier de la demande modifiée et complétée pour tenir compte des dispositions du présent arrêté.

Les schémas prévisionnels d'exploitation et de remise en état sont annexés au présent arrêté.

##### **Article 9.2 REMBLAYAGE DE LA CARRIÈRE**

Le remblayage de la carrière ne doit pas nuire à la qualité et au bon écoulement des eaux. Lorsqu'il est réalisé avec apport de matériaux extérieurs, ceux-ci doivent être préalablement triés de manière à garantir l'utilisation des seuls matériaux inertes, pour cela ils seront limités aux matériaux de terrassement et aux stériles de la carrière.

Les apports extérieurs doivent être accompagnés d'un bordereau de suivi qui indique leur provenance, leur destination, leurs quantités, leurs caractéristiques et les moyens de transport utilisés et qui atteste la conformité des matériaux à leur destination.

L'exploitant doit tenir à jour un registre sur lequel sont répertoriés la provenance, les quantités, les caractéristiques des matériaux et les moyens de transport utilisés ainsi qu'un plan topographique permettant de localiser les zones de remblais correspondant aux données figurant sur le registre.

##### **Article 9.3 ABATTAGE À L'EXPLOSIF**

Lorsque l'abattage du gisement est réalisé avec des substances explosives, l'exploitant doit définir un plan de tir.

L'exploitant doit prendre en compte les effets des vibrations émises dans l'environnement et assurer la sécurité du public lors des tirs.

Les tirs de mines doivent avoir lieu les jours ouvrables.

## **ARTICLE 10 CONDITIONS PARTICULIÈRES À LA PRÉVENTION DES ACCIDENTS**

### **Article 10.1 INFORMATION DES POUVOIRS PUBLICS**

L'exploitant est tenu de déclarer dans les meilleurs délais à l'inspecteur des installations classées, les accidents et incidents survenus du fait du fonctionnement de l'installation qui sont de nature à porter atteinte aux intérêts mentionnés à l'article L 511-1 du code de l'environnement susvisé.

Il fournira à ce dernier, sous 24 heures, un premier rapport écrit sur les circonstances et les causes du phénomène, les effets sur les personnes et l'environnement, les mesures prises ou envisagées pour éviter un accident ou un incident similaire et pour en pallier les effets à moyen ou long terme. Un rapport complet lui est présenté sous quinze jours au plus tard.

### **Article 10.2 PRÉVENTION DES POLLUTIONS ACCIDENTELLES DES EAUX**

#### **Article 10.2.1 GENERALITES**

En particulier, des dispositions appropriées doivent être prises pour éviter que des véhicules ou engins quelconque puissent heurter ou endommager les installations, stockages ou leurs annexes.

Les transferts de produits dangereux ou insalubres à l'intérieur de l'établissement avec des réservoirs mobiles s'effectueront suivant des parcours bien déterminés et doivent faire l'objet de consignes particulières.

Les récipients fixes de produits toxiques ou dangereux doivent porter de manière très lisible la dénomination exacte de leur contenu, le numéro et le symbole de danger conformément à la réglementation relative à l'étiquetage des substances et préparations chimiques dangereuses.

#### **Article 10.2.2 AIRES ET CUVETTES ETANCHES**

Le ravitaillement et l'entretien courant des engins de chantier sont réalisés sur une aire étanche entourée par un caniveau et reliée à un point bas étanche permettant la récupération totale des eaux ou des liquides résiduels. Le gros entretien est réalisé à l'extérieur du site.

Tout stockage d'un liquide susceptible de créer une pollution des eaux ou des sols est associé à une capacité de rétention dont le volume est au moins égal à la plus grande des deux valeurs suivantes :

- 100 % de la capacité du plus grand réservoir,
- 50 % de la capacité des réservoirs associés.

Cette disposition ne s'applique pas aux bassins de traitement des eaux résiduaires. Lorsque le stockage est constitué exclusivement en récipients de capacité inférieure ou égale à 250 litres, la capacité de rétention peut être réduite à 20 % de la capacité totale des fûts associés sans être inférieure à 1 000 litres ou à la capacité totale lorsqu'elle est inférieure à 1 000 litres.

Les produits récupérés en cas d'accident ne peuvent être rejetés et doivent être soit réutilisés, soit éliminés comme les déchets.

Le circuit de recyclage des eaux est conçu de telle manière qu'il ne puisse donner lieu à des pollutions accidentelles.

#### **Article 10.2.3 RESERVOIRS ENTERRES DE LIQUIDES INFLAMMABLES**

*Adresse postale* : PREFECTURE DE LA LOZERE - 2, Rue de la Rovère - 48005 MENDE  
CEDEX

Téléphone : 04-66-49-60-00 - Télécopie : 04-66-49-17-23

Site internet : [www.lozere.pref.gouv.fr](http://www.lozere.pref.gouv.fr)

Le stockage sous le niveau du sol n'est autorisé que dans des réservoirs en fosse maçonnée ou assimilée. L'étanchéité des réservoirs doit être contrôlable.

Les stockages enterrés de liquides inflammables doivent être conçus en conformité avec l'arrêté du 22 juin 1998 relative aux réservoirs enterrés de liquides inflammables et de leurs équipements annexes.

Les réservoirs enterrés de liquides ininflammables mais dangereux pour l'environnement doivent faire l'objet de dispositions équivalentes.

#### **Article 10.2.4 AUTRES RESERVOIRS DE LIQUIDES INFLAMMABLES**

Les liquides inflammables doivent être renfermés dans des récipients qui pourront être soit des bidons, soit des fûts, soit des réservoirs.

Ces récipients doivent être fermés. Ils doivent être incombustibles, étanches, construits selon les règles de l'art et doivent présenter une résistance suffisante aux chocs accidentels.

Les réservoirs doivent être établis et protégés de façon qu'ils ne puissent être affectés par l'effet des sollicitations naturelles (vent, eaux, neige ...) ou non (trépidations dues au fonctionnement des installations voisines, tir d'explosifs, circulation d'engins, etc...).

Les liquides inflammables réchauffés doivent être exclusivement stockés dans des réservoirs métalliques.

Un réservoir destiné à alimenter une installation (chaufferie, moteur...) doit être placé en contrebas des appareils d'utilisation, sauf si l'installation comporte un dispositif de sécurité évitant tout écoulement accidentel de liquide par siphonnage.

Il doit exister un dispositif d'arrêt d'écoulement vers les appareils d'utilisation, monté sur la canalisation d'alimentation, placé en dehors des enceintes contenant les équipements précités, manœuvrable promptement à la main indépendamment de tout autre asservissement.

Une pancarte très visible doit indiquer le mode d'utilisation de ce dispositif en cas d'accident.

#### **Article 10.2.5 FUITE ACCIDENTELLE DE LIQUIDES SUR ENGIN**

Une procédure d'intervention devra être établie pour remédier à une fuite accidentelle de liquide sur un engin (avec utilisation de produits absorbants).

### **Article 10.3 PRÉVENTION DES RISQUES D'INCENDIE ET D'EXPLOSION**

#### **Article 10.3.1 PRINCIPES GÉNÉRAUX DE MAÎTRISE DES RISQUES D'INCENDIE ET D'EXPLOSION**

Toutes dispositions doivent être prises pour éviter les risques d'incendie et d'explosion. Les moyens de prévention, de protection et de défense contre les sinistres doivent être étudiés avec un soin proportionné à la nature des conséquences de ceux-ci.

Un moyen de communication fiable permettant d'alerter les secours (téléphone portatif par exemple) doit exister sur le site.

Des consignes de sécurité permettant d'alerter les moyens d'intervention extérieurs (n° de téléphone des sapeurs-pompiers, gendarmerie, médecin, etc.) seront affichées à proximité de ce moyen de communication.

Une attention particulière à la prévention des risques d'incendie en milieu boisé doit être portée (consigne permanente auprès de l'exploitant).

#### **Article 10.3.2 INTERDICTION DES FEUX**

*Adresse postale* : PREFECTURE DE LA LOZERE - 2, Rue de la Rovère - 48005 MENDE  
CEDEX

Téléphone : 04-66-49-60-00 - Télécopie : 04-66-49-17-23

Site internet : [www.lozere.pref.gouv.fr](http://www.lozere.pref.gouv.fr)

Il est interdit d'apporter du feu sous une forme quelconque dans les parties des installations présentant des risques d'incendie ou d'explosion, sauf pour la réalisation de travaux ayant fait l'objet d'un "permis de feu". Cette interdiction doit être affichée en caractères apparents.

### **Article 10.3.3 PERMIS DE TRAVAIL**

Dans les parties des installations visées au point ci-dessus, tous les travaux de réparation ou d'aménagement conduisant à une augmentation des risques (emploi d'une flamme ou d'une source chaude, purge des circuits, ...) ne peuvent être effectués qu'après délivrance d'un "permis de travail" et en respectant les règles d'une consigne particulière.

Le "Permis de travail" et la consigne particulière doivent être établis et visés par l'exploitant ou par la personne qu'il aura nommément désignée. Lorsque les travaux sont effectués par une entreprise extérieure, le "permis de travail" et la consigne particulière relative à la sécurité de l'installation, doivent être consignés par l'exploitant et l'entreprise extérieure ou les personnes qu'ils doivent avoir nommément désignées.

Après la fin des travaux et avant la reprise de l'activité, une vérification des installations doit être effectuée par l'exploitant ou son représentant.

### **Article 10.3.4 MATERIEL ELECTRIQUE**

Les installations électriques doivent être réalisées conformément aux règles de l'art, notamment aux normes UTE et aux dispositions du décret n° 88-1056 du 14 novembre 1988 et ses textes d'application.

En outre, dans les zones où peuvent apparaître de façon permanente ou semi-permanente des atmosphères explosives, les installations électriques doivent être réduites à ce qui est strictement nécessaire. Elles doivent être entièrement constituées de matériels utilisables dans les atmosphères explosives et répondre aux dispositions du décret n° 78-779 du 17 juillet 1978 et de ses textes d'application.

Dans les zones où les atmosphères explosives peuvent apparaître de manière épisodique avec une faible fréquence et une courte durée, les installations électriques doivent soit répondre aux prescriptions de l'alinéa ci-dessus, soit être constituées de matériel de bonne qualité industrielle qui, en service normal n'engendrent ni arc, ni étincelle, ni surface chaude susceptible de provoquer une explosion.

### **Article 10.3.5 PROTECTION CONTRE LES COURANTS DE CIRCULATION**

Les équipements métalliques (réservoirs, cuve, canalisations) doivent être mis à la terre conformément aux règlements et aux normes applicables, compte tenu notamment de la nature explosive ou inflammable des produits.

Est considéré comme "à la terre" tout équipement dont la résistance de mise à la terre est inférieure ou égale à 20 ohms.

Ces mises à la terre sont faites par des prises de terre particulières ou par des liaisons aux conducteurs de terre créées en vue de la protection des travailleurs par application du décret n° 88-1056 du 14 novembre 1988.

Une consigne précise la périodicité des vérifications des prises de terre et la continuité des conducteurs de mise à la terre.

Des dispositions doivent être prises en vue de réduire les effets des courants de circulation.

Les courants de circulation volontairement créés (protection électrique destinée à éviter la corrosion, par exemple) ne doivent pas constituer des sources de danger.

### **Article 10.4 MOYENS D'INTERVENTION EN CAS DE SINISTRE**

*Adresse postale* : PREFECTURE DE LA LOZERE - 2, Rue de la Rovère - 48005 MENDE  
CEDEX

Téléphone : 04-66-49-60-00 - Télécopie : 04-66-49-17-23

Site internet : [www.lozere.pref.gouv.fr](http://www.lozere.pref.gouv.fr)

Les installations sont pourvues d'équipements de lutte contre l'incendie adaptés aux risques à défendre et conformes aux normes en vigueur.

L'exploitant doit disposer d'extincteurs en nombre et capacité appropriés aux risques. Ces appareils sont maintenus en bon état et vérifiés au moins une fois par an, ils sont placés en des endroits signalés et rapidement accessibles en toutes circonstances. En tant que de besoin ces matériels sont protégés contre le gel.

L'exploitant doit disposer sur le site, pendant les heures d'activité, d'un moyen d'alerte des services de secours et former le personnel à l'utilisation des moyens de lutte contre l'incendie et à la conduite à tenir en cas de sinistre.

En complément aux dispositions ci-dessus, la carrière devra disposer, pendant la période d'exploitation, d'une réserve d'eau d'incendie de 30 m3 en disponibilité permanente sur le site.

## **ARTICLE 11 AUTRES DISPOSITIONS**

### **Article 11.1 DELAIS**

Les points et aménagements ci-après définis doivent être respectés ou réalisés, dans les délais fixés par l'arrêté à compter de la notification.

### **Article 11.2 INSPECTION DES INSTALLATIONS**

#### **Article 11.2.1 INSPECTION DE L'ADMINISTRATION**

L'exploitant doit se soumettre aux visites et inspections de l'établissement qui seront effectuées par les agents désignés à cet effet.

L'exploitant prend les dispositions nécessaires pour qu'en toute circonstance, et en particulier lorsque l'établissement est placé sous la responsabilité d'un cadre délégué, l'administration ou les services d'interventions extérieurs puissent disposer d'une assistance technique de l'exploitant et avoir communication d'informations disponibles dans l'établissement et utiles à leur intervention.

#### **Article 11.2.2 CONTROLES PARTICULIERS**

Indépendamment des contrôles explicitement prévus par le présent arrêté, l'inspecteur des installations classées peut demander que des contrôles sonores, des prélèvements (sur les rejets aqueux, sur les rejets atmosphériques, sur les sols, sur les sédiments ...) et analyses soient effectués par un organisme reconnu compétent, et si nécessaire agréé à cet effet par le ministre de l'environnement, en vue de vérifier le respect des prescriptions d'un texte réglementaire pris au titre de la législation des installations classées. Les frais occasionnés sont supportés par l'exploitant.

### **Article 11.3 CESSATION D'ACTIVITÉ**

L'autorisation cesse de produire effet au cas où les installations ne sont pas exploitées durant deux années consécutives, sauf cas de force majeure.

En cas de cessation d'activité, l'exploitant doit remettre le site de l'installation dans un état tel qu'il ne s'y manifeste aucun des dangers ou inconvénients mentionnés à l'article L 511-1 du code de l'environnement susvisé. A cette fin :

- tous les produits dangereux ainsi que tous les déchets doivent être valorisés ou évacués vers des installations dûment autorisées ;
- les cuves ayant contenu des produits susceptibles de polluer les eaux doivent être vidées, nettoyées, dégazées et le cas échéant décontaminées. Elles doivent être si possible enlevées, sinon et dans le cas spécifique des cuves enterrées, elles doivent être neutralisées par remplissage avec un matériau

Adresse postale : PREFECTURE DE LA LOZERE - 2, Rue de la Rovère - 48005 MENDE  
CEDEX

Téléphone : 04-66-49-60-00 – Télécopie : 04-66-49-17-23

Site internet : [www.lozere.pref.gouv.fr](http://www.lozere.pref.gouv.fr)

- solide inerte (sable, béton maigre ...);
- la qualité des sols, sous-sols et bâtiments est vérifiée par une étude spécifique et au besoin ceux-ci doivent être traités.

Au minimum un an avant la date d'expiration de la présente autorisation, l'exploitant doit adresser au préfet une notification et un dossier comprenant :

- les plans à jour de l'installation accompagnés de photographies dont une photographie aérienne datant de moins d'un mois ;
- le plan de remise en état définitif ;
- un mémoire sur l'état du site.

Au minimum 6 mois avant la date d'expiration de la présente autorisation, l'exploitant complète le dossier de cessation d'activité avec :

- la notification de fin d'exploitation ;
- les éléments justificatifs d'une réhabilitation conforme aux engagements et aux prescriptions préfectorales comprenant notamment :
  - les photographies actualisées,
  - les levés topographiques,
  - toutes analyses, et autres preuves utiles.

#### **Article 11.4 TRANSFERT - CHANGEMENT D'EXPLOITANT**

Tout transfert d'installation sur un autre emplacement nécessite une nouvelle demande d'autorisation.

En cas de changement d'exploitant, le nouvel exploitant ou son représentant doit en faire la demande préalable au Préfet comportant notamment tous justificatifs relatifs aux capacités techniques et financières du nouvel exploitant.

#### **Article 11.5 TAXE GÉNÉRALE SUR LES ACTIVITÉS POLLUANTES**

L'exploitant est soumis à la taxe générale sur les activités polluantes mentionnée à l'article L 151-1 du code de l'environnement susvisé.

#### **Article 11.6 ÉVOLUTION DES CONDITIONS DE L'AUTORISATION**

Indépendamment des prescriptions figurant dans le présent arrêté, l'exploitant doit se conformer à toutes celles que l'administration pourra juger utile de lui prescrire ultérieurement, s'il y a lieu, en raison des dangers ou inconvénients que son exploitation pourrait présenter pour la commodité du voisinage, pour la santé, la sécurité, la salubrité publique, pour l'agriculture, pour la protection de l'environnement et pour la conservation des sites et monuments.

#### **Article 11.7 RECOURS**

La présente décision est soumise à un contentieux de pleine juridiction. Elle peut être déférée à la juridiction administrative conformément aux dispositions de l'article 514-6 du code de l'environnement susvisé.

#### **Article 11.8 AFFICHAGE ET COMMUNICATION DES CONDITIONS D'AUTORISATION**

En vue de l'information des tiers :

- \* – une copie du présent arrêté est déposée auprès de la mairie d'ALLENÇ et pourra y être consultée,
- un extrait de cet arrêté énumérant notamment les motifs qui ont fondé la décision ainsi que les prescriptions auxquelles l'installation est soumise est affiché pendant une durée minimum d'un mois dans cette mairie.

Adresse postale : PREFECTURE DE LA LOZERE - 2, Rue de la Rovère - 48005 MENDE  
CEDEX

Téléphone : 04-66-49-60-00 - Télécopie : 04-66-49-17-23

Site internet : [www.lozere.pref.gouv.fr](http://www.lozere.pref.gouv.fr)

Ce même extrait doit être affiché en permanence de façon visible dans l'établissement par les soins du bénéficiaire.

Un avis au public est inséré par les soins du préfet et aux frais de l'exploitant dans deux journaux locaux ou régionaux diffusés dans tout le département.

#### **Article 11.9 EXECUTION**

Copie du présent arrêté, dont un extrait est publié au recueil des actes administratifs de la préfecture de la Lozère, notifié par la voie administrative au pétitionnaire est adressée :

- au maire de la commune d'ALLENC, spécialement chargé d'assurer l'affichage prescrit à l'article précédent, et de faire parvenir à la préfecture le procès-verbal de l'accomplissement de cette formalité ;
- aux conseils municipaux de LAUBERT, BAGNOLS LES BAINS, PELOUSE, SAINT JULIEN DU TOURNEL et CHADENET.

Chacun en ce qui le concerne :

- la secrétaire générale de la préfecture de la Lozère,
- le maire de la commune d'ALLENC,
- le directeur régional de l'industrie, de la recherche et de l'environnement Languedoc-Roussillon,
- le directeur départemental de l'agriculture et de la forêt,
- le directeur départemental de l'équipement,
- le directeur départemental des affaires sanitaires et sociales,
- le directeur régional de l'environnement,
- le directeur régional des affaires culturelles,
- le directeur départemental des services d'incendie et de secours,

est chargé de l'exécution du présent arrêté.

Pour la préfète et par délégation,  
La secrétaire générale,



*Catherine Labussière*  
Catherine LABUSSIÈRE

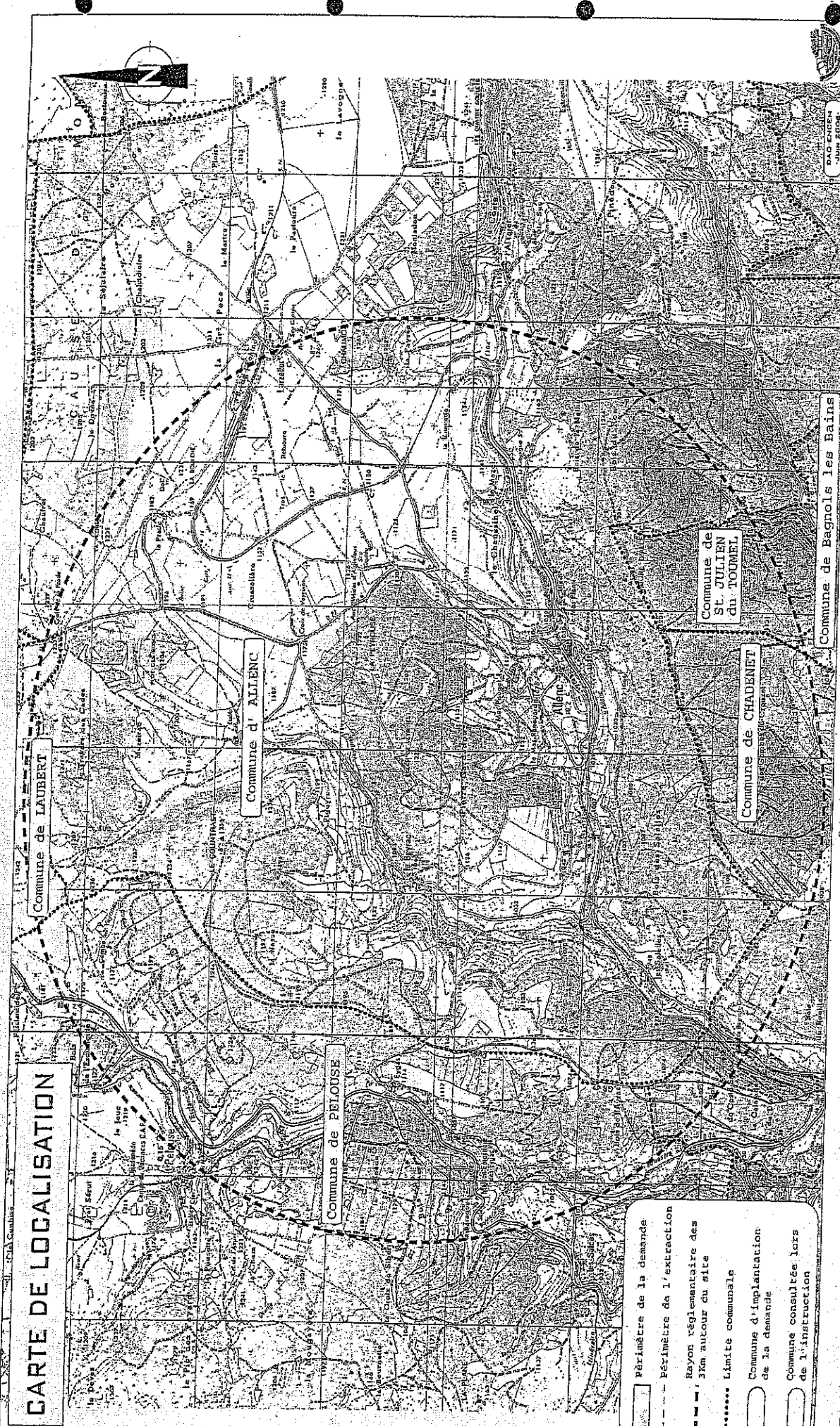
P.J. : Carte de localisation  
Plan de situation parcellaire  
Plans de phasage de l'exploitation et de remise en état

Adresse postale : PREFECTURE DE LA LOZERE - 2, Rue de la Rovère - 48005 MENDE  
CEDEX

Téléphone : 04-66-49-60-00 - Télécopie : 04-66-49-17-23

Site internet : [www.lozere.pref.gouv.fr](http://www.lozere.pref.gouv.fr)


# CARTE DE LOCALISATION



- Périètre de la demande
- - - Périètre de l'extraction
- Rayon réglementaire des 3km autour du site
- ..... Limite communale
- Commune d'implantation de la demande
- Commune consultée lors de l'instruction

30 REG SE - ALLEND (48)

Extrait de la carte IGN n° 2738 O  
"Le Bleyvard"  
Echelle : 1/25 000



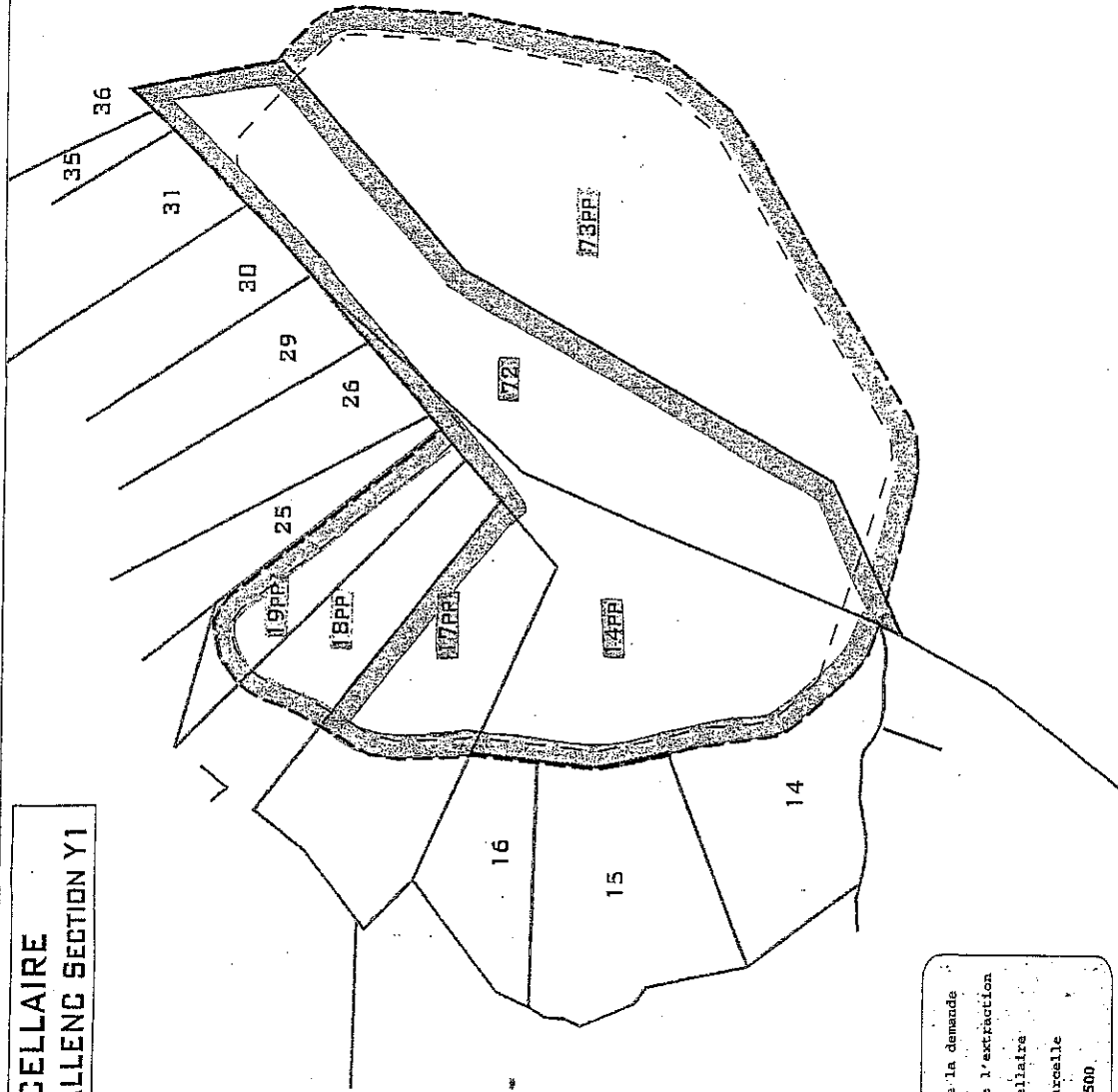
Arrêté et Annexe à l'Arrêté

N° 208 353 du 18 décembre 2008  
M. le Préfet et par délégation  
le Secrétaire Général

*Christine LABUSSIERE*

ENDEM-2006

**PLAN PARCELLAIRE  
COMMUNE D'ALLENC SECTION Y1**



Vu et Annexé à l'Arrêté  
Préfectoral N° 2008-3364010 du 18 décembre 2008  
Le Préfet



ENGEM  
JULIN 2006

SCREG SE - ALLENC (48)

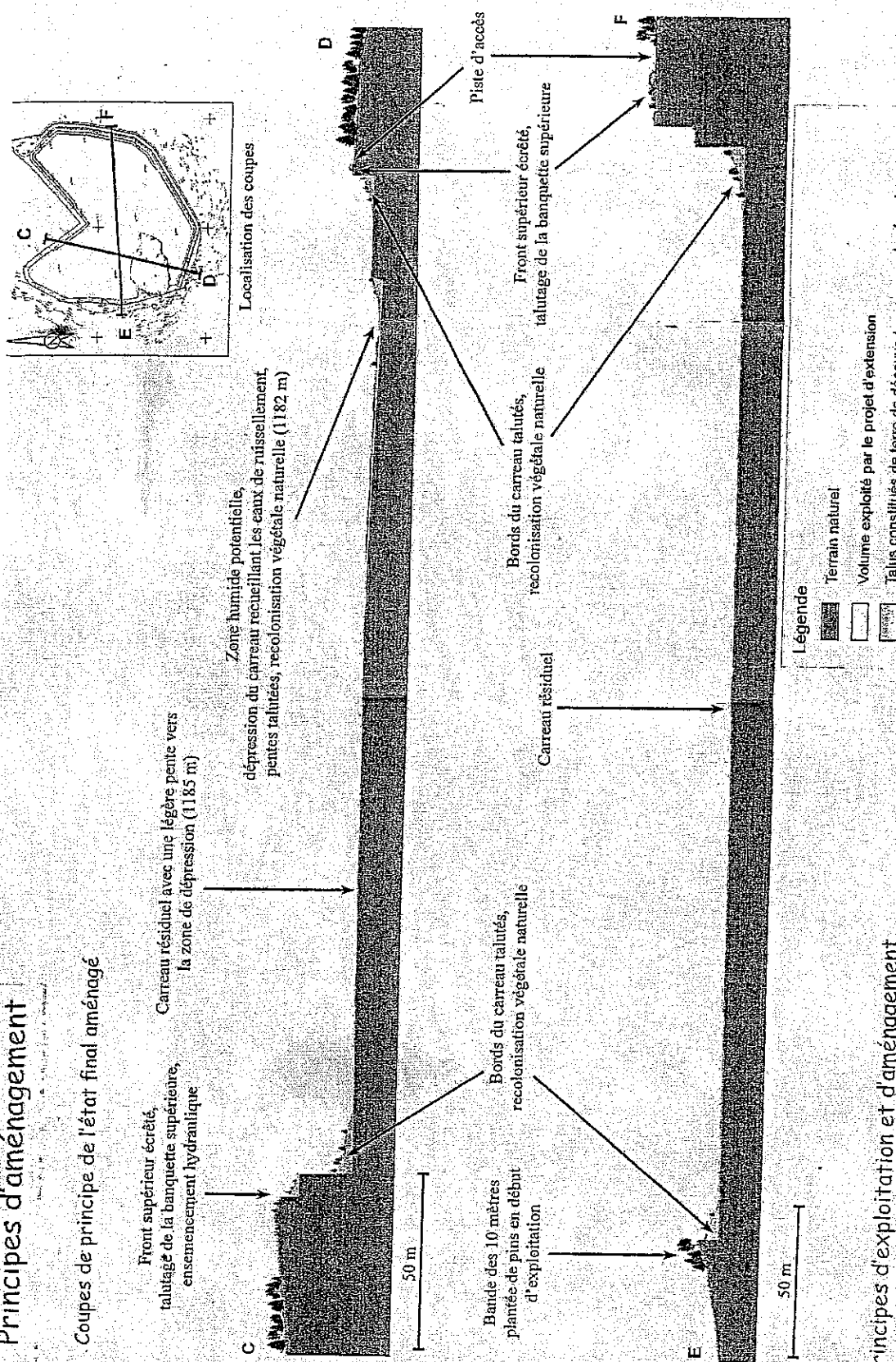
Adresse postale : INSTITUTION DES GEOMETRES - 23 RUE DE LA VIGILANCE - 48000 MONTMELAN  
Téléphone : 04-66-49-60-00 - Télécopie : 04-66-49-17-23  
Site internet : [www.lozere.pref.gouv.fr](http://www.lozere.pref.gouv.fr)

ENGEM-2006

Vu et Annexé à l'Arrêté  
Préfectoral N°2008-551-000 du 18/04/08  
Le Préfète

# Principes d'aménagement

## Coupes de principe de l'état final aménagé



## Principes d'exploitation et d'aménagement

Adresse postale : PAYSANNE DE LA LOZERE - 2, RUE DE LA KROKON - 70000 MENDEL 00000  
 Téléphone : 04-66-49-60-00 - Télécopie : 04-66-49-17-23  
 Site internet : www.lozere.pref.gouv.fr

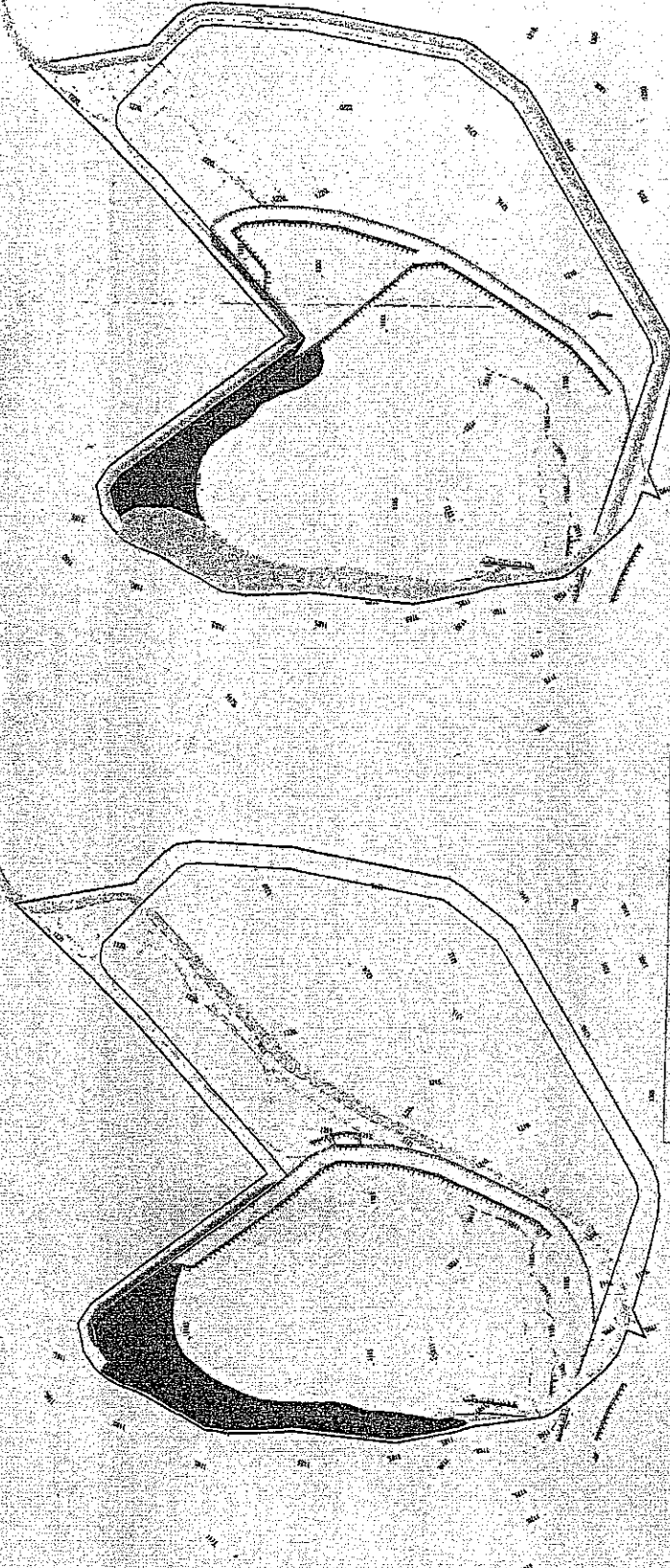
Octobre 2006

### Proposition de phasage

Le principe de phasage des aménagements consiste à aménager les fronts dès que ceux-ci se trouvent en position définitive. Ainsi, les réaménagements côté Ouest seront effectués dès les deux premières phases d'exploitation afin que la perception visuelle depuis le haut du hameau de Beyrac soit atténuée rapidement.

Phase T1

Phase T2



**Légende**

	Périmètre de la demande		Secteurs reboisés pendant la phase
	Périmètre de l'extraction		Fronts écriés et végétalisés pendant la phase
	Fronts d'exploitation		Secteurs fatigués pendant la phase
	Piste d'accès		Secteurs remis en état pendant la phase précédente

Principes d'exploitation et d'aménagement

Vu et Annexé à l'Arrêté  
Préfectoral N°2006-23-010 du 18/10/2006  
La Préfète

ZZ



Bureau d'Aménagement - ENPEM

Adresse postale : PRÉFECTURE DE LA LOZÈRE - 2, RUE DE LA NOUVEAU - 40003 MENDRE CILDEX

Téléphone : 04-66-49-60-00 - Télécopie : 04-66-49-17-23

Site internet : [www.lozere.pref.gouv.fr](http://www.lozere.pref.gouv.fr)

Octobre 2006

Vu et Annexé à l'Arrêté  
Préfectoral N°28-35-010 du 18 décembre  
La Préfète 2008

Z3

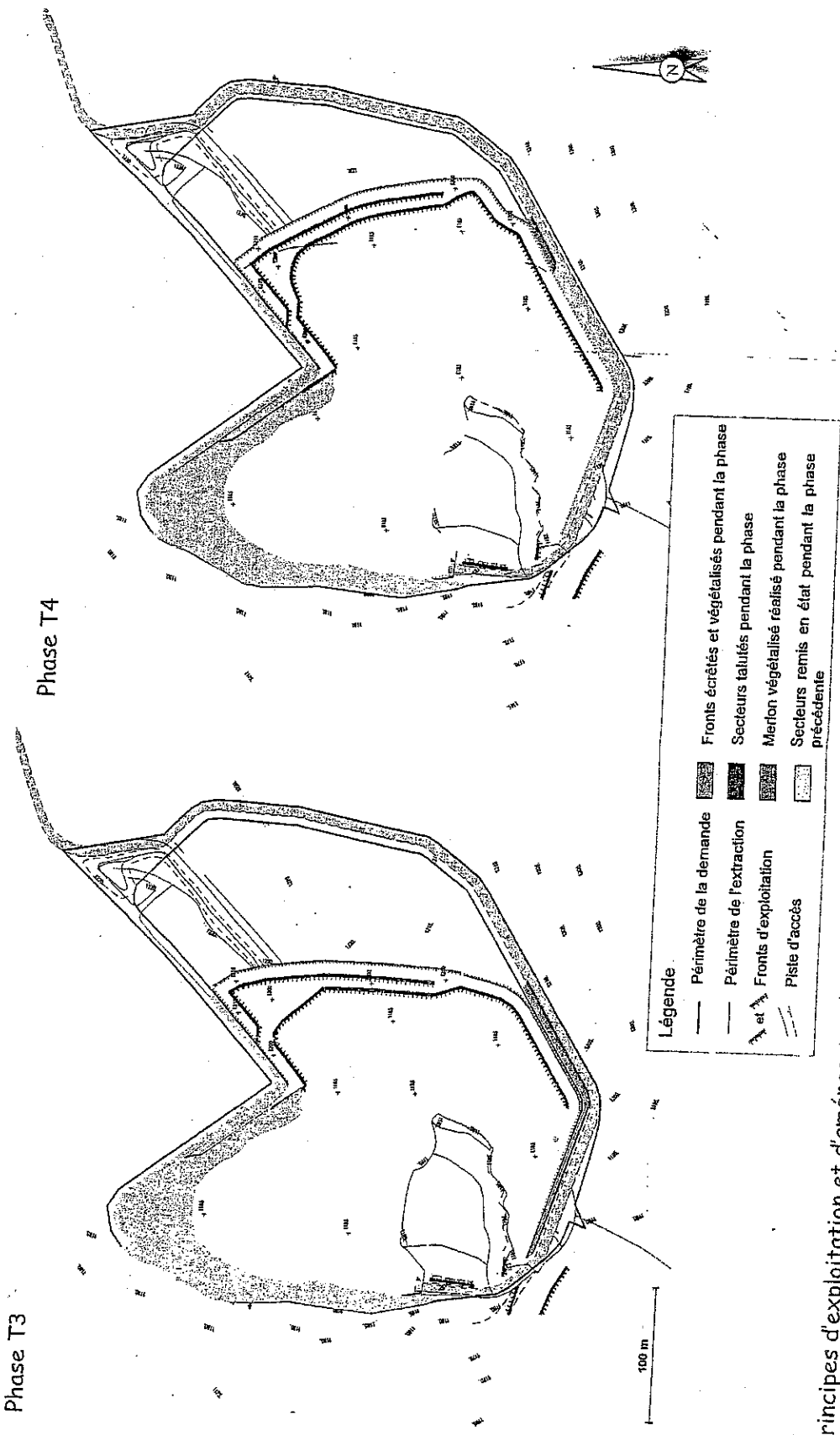


Espace - Montagne  
ENCEM

TOUSSAINT MONTAUDO

Adresse postale : 11 RUE DE LA LOZERE - 43 100 BOUVIOL - Téléphone : 04-66-49-60-00 - Télécopie : 04-66-49-17-23  
Site internet : www.lozere.pref.gouv.fr

Proposition de phasage



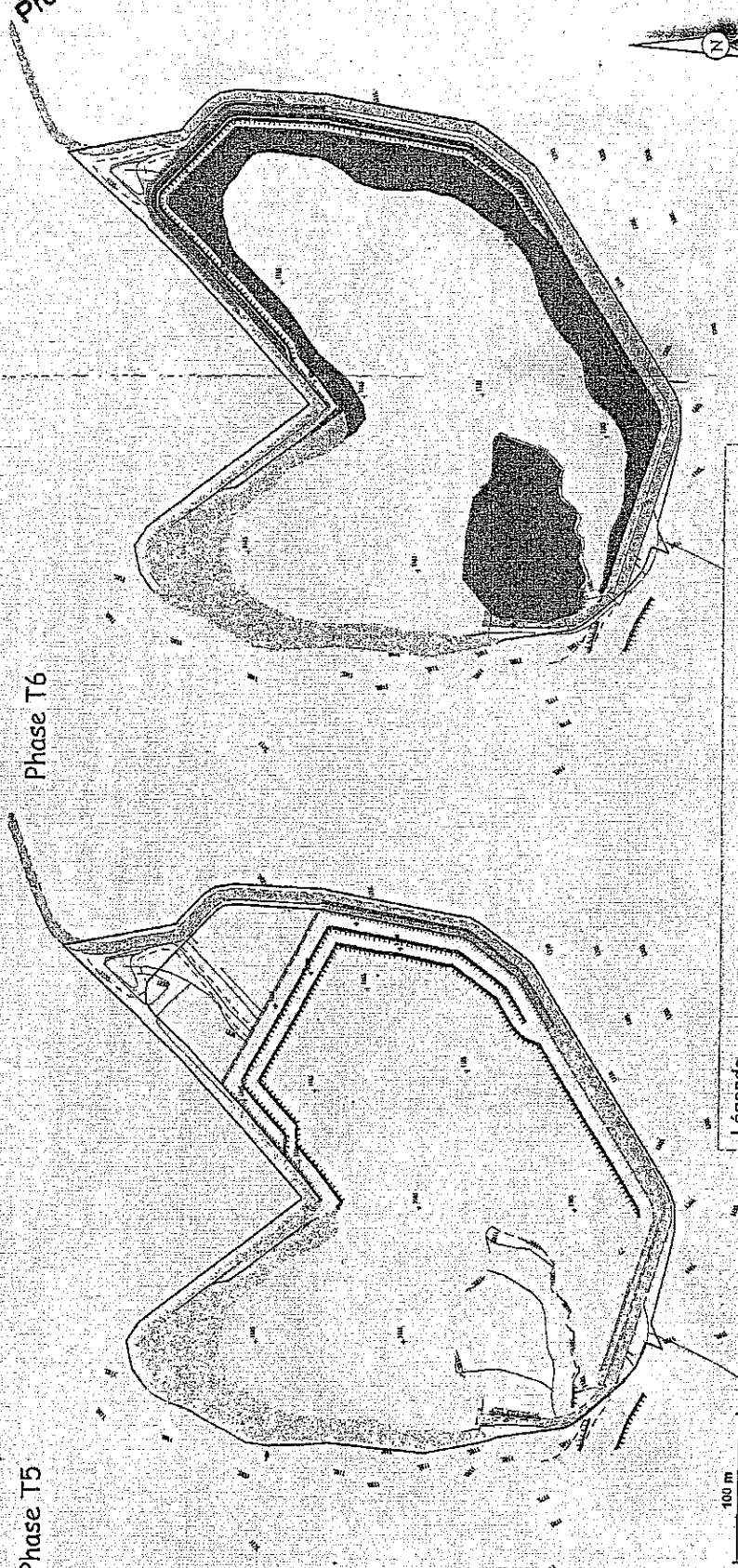
Octobre 2006

Vu et Annexé à l'Arrêté  
Préfectoral N° 2006-53 du 18 décembre  
2006  
Le Préfète

### Proposition de phasage

Phase T5

Phase T6



**Légende**

- Périmètre de la demande
- Périmètre de l'extraction
- et Fronts d'exploitation
- Pista d'accès
- Fronts écartés et végétalisés pendant la phase
- Saccieux talutés pendant la phase
- Merlon végétalisé réalisé pendant la phase
- Saccieux remis en état pendant la phase précédente

### Principes d'exploitation et d'aménagement

