



Liberté • Égalité • Fraternité
RÉPUBLIQUE FRANÇAISE

PRÉFECTURE DU CHER

DIRECTION de la RÉGLEMENTATION
GÉNÉRALE et de l'ENVIRONNEMENT
*Bureau des procédures et
de la concertation locale*

Installation classée soumise à
autorisation n°7355 /carrière n° 273

Pétitionnaire :
SARL SIROT

ARRÊTÉ N° 2006.1. 1180 du 14 septembre 2006

**autorisant la SARL SIROT à poursuivre et à étendre l'exploitation
d'une carrière de sables et graviers alluvionnaires sur le territoire
des communes de COUARGUES et HERRY, en lit majeur de la Loire,
aux lieux-dits "Les Gravelins" et "Les Coques Chapotées"**

Le Préfet du Cher, chevalier de la Légion d'honneur, chevalier de l'Ordre national du mérite,

VU la partie législative du code de l'environnement,

VU le code des douanes et notamment ses articles 266 sexies à 266 terdecies,

VU le code minier,

VU le code de l'urbanisme,

VU le code rural,

VU le code forestier,

VU le code général des collectivités territoriales,

VU le code de la santé publique,

VU le code du travail,

VU le code de la voirie routière,

VU le code du patrimoine,

VU la loi n° 64-1245 du 16 décembre 1964 relative au régime et à la répartition des eaux et à la lutte contre leur pollution,

VU la loi n° 93-3 du 4 janvier 1993 relative aux carrières,

VU la loi n° 95-101 du 2 février 1995 relative au renforcement et à la protection de l'environnement, notamment son article 16,

.../...

VU le décret du 20 mai 1953 modifié pris pour l'application de l'article L 511-2 du code de l'environnement constituant la nomenclature des installations classées,

VU le décret n° 64-1148 du 16 novembre 1964 portant règlement sur l'exploitation des minières et carrières à ciel ouvert,

VU le décret n° 77-1133 du 21 septembre 1977 modifié, pris pour l'application du titre 1^{er} du livre V de la partie législative du code de l'environnement susvisé,

VU le décret n° 79-981 du 21 novembre 1979 modifié portant réglementation de la récupération des huiles usagées,

VU le décret n° 80-331 du 7 mai 1980 modifié portant règlement général des industries extractives,

VU le décret n° 88-1056 du 14 novembre 1988 modifié pris pour l'exécution des dispositions du livre II du code du travail (titre III : hygiène, sécurité et conditions de travail) en ce qui concerne la protection des travailleurs dans les établissements mettant en œuvre des courants électriques,

VU le décret n° 91-1147 du 14 octobre 1991 relatif à l'exécution de travaux à proximité de certains ouvrages souterrains, aériens ou subaquatiques de transport ou de distribution,

VU le décret n° 94-609 du 13 juillet 1994 relatif aux déchets d'emballage dont les détenteurs ne sont pas les ménages,

VU le décret n° 95-79 du 23 janvier 1995 fixant les prescriptions prévues par l'article L 571.2 du code de l'environnement,

VU le décret n° 98-679 du 30 juillet 1998 relatif au transport par route et au courtage des déchets,

VU le décret n° 99-116 du 12 février 1999 relatif à l'exercice de la police des carrières en application de l'article 107 du code minier,

VU le décret n° 2000-1349 du 26 décembre 2000 modifié relatif à la taxe générale sur les activités polluantes dues par les exploitants des établissements dont certaines installations sont soumises à autorisation au titre de la législation sur les installations classées pour la protection de l'environnement et dont les activités font courir, par leur nature ou leur volume, des risques particuliers à l'environnement,

VU le décret n° 2004-490 du 3 juin 2004 relatif aux procédures administratives et financières en matière d'archéologie préventive,

VU l'arrêté ministériel du 31 mars 1980 portant réglementation des installations électriques des établissements réglementés au titre de la législation sur les installations classées susceptibles de présenter des risques d'explosion,

VU l'arrêté ministériel du 20 décembre 1988 relatif à la réglementation du travail,

VU l'arrêté ministériel du 28 janvier 1993 concernant la protection contre la foudre de certaines installations classées,

VU l'arrêté du 22 septembre 1994 modifié relatif aux exploitations de carrières et aux installations de premier traitement des matériaux de carrières,

VU l'arrêté interministériel du 16 novembre 1994 pris en exécution des articles 3, 4, 7 et 8 du décret n° 91-1147 du 14 octobre 1991 susmentionné,

.../...

VU l'arrêté interministériel du 1^{er} février 1996, modifié le 30 avril 1998, fixant le modèle d'attestation de la constitution de garanties financières prévue à l'article 23-3 du décret n° 77-1133 du 21 septembre 1977 susvisé,

VU l'arrêté ministériel du 6 mai 1996 fixant les prescriptions techniques applicables aux systèmes d'assainissement non collectif,

VU l'arrêté du 23 janvier 1997 relatif à la limitation des bruits émis dans l'environnement par les installations classées pour la protection de l'environnement,

VU l'arrêté du 12 mai 1997 fixant les dispositions communes applicables aux matériels et engins de chantier,

VU les arrêtés du 12 mai 1997 relatifs à la limitation des émissions sonores :

- des motocompresseurs,
- des groupes électrogènes de puissance,
- des grues à tours, des pelles hydrauliques, des pelles à câbles, des bouteurs, des chargeuses et des chargeuses pelleteuses,

VU l'arrêté ministériel du 23 février 1998 fixant les conditions de demande d'agrément d'organisme pour l'analyse critique du montant de la garantie financière de remise en état des carrières,

VU l'arrêté du 9 février 2004 relatif à la détermination du montant des garanties financières de remise en état des carrières prévues par la législation des installations classées,

VU la circulaire ministérielle du 23 juillet 1986 relative aux vibrations mécaniques émises dans l'environnement par les installations classées pour la protection de l'environnement (JO du 22 octobre 1986),

VU la circulaire ministérielle du 2 juillet 1996 précisant les conditions d'application de l'arrêté du 22 septembre 1994 relatif aux exploitations de carrières et aux installations de premier traitement des matériaux de carrières,

VU la circulaire ministérielle du 16 mars 1998 relative aux garanties financières pour la remise en état des carrières,

VU le schéma départemental des carrières approuvé par arrêté préfectoral n° 2000.1.0199 du 7 mars 2000,

VU l'arrêté préfectoral du 28 septembre 1993 autorisant la SARL SIROT, dont le siège social est situé 7 bis avenue de la Gare à Pouilly-sur-Loire (58150), à exploiter une carrière à ciel ouvert de sables et graviers alluvionnaires sur le territoire des communes de Couargues et Herry, en lit majeur de la Loire, au lieu-dit "Les Gravelins", dans les parcelles cadastrées section B n° 1444 (commune de Couargues) et section AM n° 109 (commune d'Herry), d'une superficie totale de 184 426 m² dont 140 000 m² exploitables, pour une durée de 15 ans,

VU l'arrêté préfectoral complémentaire du 18 juin 1999 fixant le montant des garanties financières pour la remise en état de la carrière susvisée,

VU la demande d'autorisation présentée le 15 décembre 2004 par M. Patrick SIROT, gérant de la SARL SIROT, dont le siège social est sis 7 bis avenue de la Gare, 58150 Pouilly-sur-Loire, pour la poursuite de l'exploitation et l'extension d'une carrière à ciel ouvert de sables et graviers alluvionnaires et ses installations annexes de premier traitement des matériaux sur le territoire des communes de Couargues et Herry, en lit majeur de la Loire, aux lieux-dits "Les Gravelins" et "Les Coques Chapotées", dans les parcelles cadastrées section AM n° 109 (commune d'Herry) et section B n° 1444 (commune de Couargues) [poursuite d'exploitation] et section AM n° 1, 5 pp, 56, 57, 80, 81 (Herry) et section B n° 893, 894 et 1454 (Couargues) [extension] [caractéristiques de la carrière : superficie totale de 292 446 m² dont 131 750 m² exploitables - production maximale annuelle prévue de 76 000 tonnes - durée sollicitée de 20 ans],

VU les plans et documents inclus dans le dossier de demande,

VU le rapport de l'inspecteur des installations classées du 19 juillet 2005,

VU l'ordonnance n° E05000466 du président du tribunal administratif d'Orléans du 30 septembre 2005 désignant M. Maurice BOUX, ingénieur en chef du génie rural des eaux et des forêts en retraite, en qualité de commissaire-enquêteur,

VU l'arrêté préfectoral du 17 octobre 2005 prescrivant la mise à l'enquête publique du projet du mardi 15 novembre 2005 inclus au vendredi 16 décembre 2005 inclus dans les communes de Couargues, Herry et Saint-Bouize (département du Cher), Mesves-sur-Loire, Pouilly-sur-Loire et Saint-Andelain (département de la Nièvre),

VU le mémoire établi par le demandeur en réponse aux observations recueillies dans le cadre de l'enquête publique,

VU le rapport et les conclusions rédigés par le commissaire-enquêteur le 6 janvier 2006 reçus en préfecture le 9 janvier 2006,

VU les délibérations des conseils municipaux des communes qui se sont prononcées,

VU les avis des services administratifs qui se sont prononcés lors de l'instruction du dossier de demande,

VU le rapport de l'inspecteur des installations classées du 14 juin 2006,

VU l'avis émis par la commission départementale des carrières lors de sa séance du 29 juin 2006,

CONSIDÉRANT que l'activité projetée constitue une installation classée soumise à autorisation visée selon la rubrique n° 2510.1° et soumise à déclaration visée sous la rubrique n° 2515.2° de la nomenclature des installations classées pour la protection de l'environnement,

CONSIDÉRANT que l'exploitation ne peut engendrer de vibrations qui pourraient être à l'origine d'une fissuration des habitations, en l'absence de tirs de mines,

CONSIDÉRANT que les terrains visés par la demande ne présentent pas d'enjeux majeurs sur le plan floristique et faunistique,

CONSIDÉRANT que des mesures sont prises afin d'assurer la sécurité du personnel et des tiers,

CONSIDÉRANT que des garanties financières permettront le réaménagement de la carrière en cas de défaillance de l'exploitant,

CONSIDÉRANT que les dangers et inconvénients engendrés par les activités, au regard des intérêts protégés par l'article L 511-1 du code de l'environnement sont identifiés et prévenus par les mesures mises en place et envisagées par l'exploitant ainsi que par les prescriptions du présent arrêté,

VU la lettre du 23 août 2006 par laquelle le gérant de la SARL SIROT signale qu'il n'a pas d'observations à formuler sur le projet d'arrêté qui lui a été notifié le 28 juillet 2006,

Sur la proposition du secrétaire général,

ARRETE

Article I. DEFINITION DES INSTALLATIONS

I.1. AUTORISATION

La société S.A.R.L. SIROT, dont le siège est situé 7 bis avenue de la Gare, 58150 Pouilly-sur-Loire, est autorisée à poursuivre et étendre l'exploitation d'une carrière à ciel ouvert de sables et graviers (alluvions modernes de la Loire) sur le territoire des communes de Couargues et Herry, aux lieux-dits "Les Gravelins" et "Les Coques Chapotées".

L'emprise autorisée est d'une superficie totale de **29 ha 24 a 46 ca** pour une surface exploitable de 5 ha 00 a 00 ca en poursuite d'exploitation et 8 ha 17 a 50 ca en extension et concerne les parcelles section B n^{os} 893, 894, 1444 et 1454 (Couargues) et les parcelles section AM n^{os} 1, 5 pp, 56, 57, 80, 81 et 109 (Herry) par référence au plan cadastral annexé au présent arrêté (toute modification de dénomination des parcelles concernées devra être déclarée à la direction régionale de l'industrie, de la recherche et de l'environnement). Le centre de la carrière a pour coordonnées (système Lambert II étendu) : X = 647 000 m et Y = 2 252 500 m.

La carrière est située en lit majeur de la Loire.

La société SIROT est également autorisée à exploiter une installation de broyage, concassage et criblage de matériaux pour une puissance totale de 108 kW.

L'arrêté préfectoral du 28 septembre 1993 est abrogé.

I.2. NATURE DES ACTIVITÉS

I.2.A. LISTE DES INSTALLATIONS CLASSÉES DE L'ÉTABLISSEMENT

Rubrique de la nomenclature	Désignation des activités	Régime A/D/NC
2510-1	Exploitation de carrières	A
2515-2	Broyage, concassage, criblage, ensachage, pulvérisation, nettoyage, tamisage, mélange de pierres, cailloux, minerais et autres produits minéraux naturels ou artificiels. La puissance installée de l'ensemble des machines fixes concourant au fonctionnement de l'installation étant de : 108 kW.	D

A : autorisation ; D : déclaration ; NC : non classé.

I.2.B. QUANTITES AUTORISEES

La quantité maximale de matériaux extraits de la carrière sera :

Années	Tonnage exploitable (t/an) selon le respect du protocole avec une référence de 100 000 t/an	Observations
2006	73 000	Tonnage restant à extraire sur la zone sollicitée en poursuite d'exploitation
2007	70 000	
2008	67 000	
2009	64 000	
2010 à 2026	50 000	Tonnage à extraire annuellement sur la zone sollicitée en extension

La quantité maximale traitée dans l'installation de premier traitement sera de 80 tonnes/heure.

I.2.C. DURÉE DE L'AUTORISATION

La présente autorisation d'exploiter une carrière inclut la remise en état et est limitée à une durée de 20 ans à compter de la date de notification du présent arrêté.

.../...

L'extraction de matériaux commercialisables ne doit plus être réalisée 9 mois avant l'échéance de la présente autorisation.

La remise en état du site doit être achevée 3 mois avant l'échéance de la présente autorisation.

Le cas échéant, la durée de validité de l'autorisation peut être prolongée à concurrence du délai d'exécution des prescriptions archéologiques édictées par le préfet de région en application du décret n° 2004-490 du 3 juin 2004 relatif aux procédures administratives et financières en matière d'archéologie préventive.

I.2.D. PEREMPTION DE L'AUTORISATION

Le présent arrêté cessera de produire effet lorsque les installations n'auront pas été mises en service dans le délai de trois ans ou n'auront pas été exploitées durant deux années consécutives, sauf cas de force majeure.

I.2.E. AMÉNAGEMENTS

L'exploitation est menée et les installations sont disposées, aménagées et exploitées conformément aux plans et données techniques contenus dans le dossier déposé par l'exploitant dans la mesure où ils ne sont pas contraires aux dispositions du présent arrêté.

Le plan de phasage des travaux est annexé au présent arrêté.

I.2.F. RÉGLEMENTATION

Les prescriptions de l'arrêté ministériel du 22 septembre 1994 modifié relatif aux exploitations de carrières et aux installations de premiers traitements des matériaux s'imposent de plein droit à l'exploitant. Les dispositions plus contraignantes fixées par le présent arrêté s'y substituent.

L'autorisation est accordée sans préjudice des dispositions des autres réglementations en vigueur.

L'autorisation est accordée sous réserve des droits des tiers.

L'autorisation d'exploiter la carrière n'a d'effet que dans la limite des droits de propriété de l'exploitant et des contrats de forage dont il est titulaire.

Le changement d'exploitant est soumis au régime de l'autorisation préalable.

Article II. DISPOSITIONS ADMINISTRATIVES GÉNÉRALES

II.1. GARANTIES FINANCIÈRES

II.1.A. MONTANT DE REFERENCE DES GARANTIES FINANCIERES

Le montant de référence des garanties financières est établi conformément aux dispositions de l'annexe de l'arrêté ministériel du 9 février 2004 relatif à la détermination du montant des garanties financières de remise en état des carrières prévues par la législation sur les installations classées.

L'exploitation est menée en 4 périodes quinquennales.

A chaque période correspond un montant de référence de garanties financières permettant la remise en état maximale au sein de cette période (ce montant inclut la TVA).

PERIODES	S1 (C1 = 10,5 k€/ ha)	S2 (C2 = 23 k€/ ha)	S3 (L) (L = 32 €/m)	TOTAL en euros ($\alpha = 1,253$)
1	3,07	1,026	905	106 246
2	3,076	1,026	905	106 325
3	3,076	1,02	885	105 350
4	3,074	1,02	885	105 323

.../...

L'indice TP01 utilisé pour le calcul du montant de référence est celui en vigueur au 1^{er} juillet 2005, soit 525,8.

Les superficies indiquées correspondent aux valeurs maximales atteintes au cours de la période considérée.

II.1.B. NOTIFICATION DE LA CONSTITUTION DES GARANTIES FINANCIÈRES

Les garanties financières résultent de l'engagement écrit d'un établissement de crédit ou d'une entreprise d'assurance.

Lorsque l'exploitant adresse au préfet la déclaration de début d'exploitation prévue à l'article 23-1 du décret n° 77-1133 du 21 septembre 1977 modifié, il y joint le document établissant la constitution des garanties financières prévue à l'article 23-3 de ce décret.

Ce document doit être conforme aux dispositions de l'annexe de l'arrêté ministériel du 1^{er} février 1996 fixant le modèle d'acte de cautionnement solidaire.

II.1.C. MODALITÉS D'ACTUALISATION DU MONTANT DES GARANTIES FINANCIÈRES

Le montant indiqué dans le document d'attestation de la constitution des garanties financières doit être actualisé au moins tous les cinq ans, compte tenu de l'évolution de l'indice TP01 et de la TVA.

Ce montant est obtenu par application de la méthode d'actualisation suivante :

$$C_n = C_R \left(\text{Index}_n / \text{Index}_R \right) \times \left((1 + \text{TVA}_n) / (1 + \text{TVA}_R) \right)$$

Où :

C_R : le montant de référence des garanties financières.

C_n : le montant des garanties financières à provisionner l'année n et figurant dans le document d'attestation de la constitution de garanties financières.

Index_n : indice TP01 au moment de la constitution du document d'attestation de la constitution de garanties financières.

Index_R : indice TP01 utilisé pour l'établissement du montant de référence des garanties financières fixé par l'arrêté préfectoral.

TVA_n : taux de la TVA applicable au moment de la constitution du document d'attestation de la constitution de garanties financières.

TVA_R : taux de la TVA applicable à l'établissement de l'arrêté préfectoral fixant le montant de référence des garanties financières.

Lorsqu'il y a une augmentation supérieure à 15 % de l'indice TP01 sur une période inférieure à cinq ans, le montant des garanties financières doit être actualisé dans les six mois suivants l'intervention de cette augmentation.

L'actualisation du montant des garanties financières relève de l'initiative de l'exploitant.

Lorsque la quantité de matériaux extraits est inférieure à la capacité autorisée et conduit à un coût de remise en état inférieur à au moins 25 % du coût couvert par les garanties financières, l'exploitant peut demander au préfet, pour les périodes quinquennales suivantes, une modification du montant des garanties financières. Cette demande est accompagnée d'un dossier et intervient au moins six mois avant le terme de la période en cours.

II.1.D. RENOUELEMENT DES GARANTIES FINANCIERES

Les garanties financières résultent de l'engagement écrit d'un établissement de crédit ou d'une entreprise d'assurance.

L'exploitant adresse au préfet le document établissant le renouvellement des garanties financières au moins trois mois avant leur échéance ou en cas d'évolution de l'indice TP 01 justifiant de leur actualisation.

Une copie de ce document sera également transmise à l'inspection des installations classées.

II.1.E. MODIFICATION DES CONDITIONS D'EXPLOITATION

Toute modification des conditions d'exploitation conduisant à une augmentation du montant des garanties financières doit être subordonnée à la constitution de nouvelles garanties financières et doit être portée, avant réalisation, à la connaissance du préfet avec les éléments d'appréciation.

II.1.F. LEVEE DE L'OBLIGATION DE GARANTIE

L'exploitant peut demander la levée, en tout ou partie, de l'obligation de garanties financières lorsque le site a été remis en état totalement ou partiellement ou lorsque l'activité a été totalement ou partiellement arrêtée.

II.1.G. APPEL AUX GARANTIES FINANCIÈRES

Les garanties financières seront appelées :

- soit en cas de non-respect des prescriptions de l'arrêté préfectoral en matière de remise en état après intervention des mesures prévues à l'article L 514-1 du titre 1^{er}, livre V du code de l'environnement;
- soit en cas de disparition juridique de l'exploitant et d'absence de remise en état du site.

II.2. MODIFICATIONS DES INSTALLATIONS

Toute modification apportée par l'exploitant aux installations, à leur mode d'utilisation ou à leur voisinage de nature à entraîner un changement notable des éléments du dossier de demande d'autorisation, doit être portée, avant réalisation, à la connaissance du préfet avec tous les éléments d'appréciation.

Tout transfert de l'installation de traitement des matériaux vers un autre emplacement nécessite une nouvelle autorisation [ou déclaration].

II.3. DÉCLARATION DES INCIDENTS ET ACCIDENTS

L'exploitant est tenu de déclarer dans les meilleurs délais à l'inspection des installations classées les incidents ou accidents survenus du fait de l'exploitation de la carrière ou du fait du fonctionnement de l'installation de premier traitement qui sont de nature à porter atteinte aux intérêts mentionnés à l'article L.511-1 du titre 1^{er}, livre V du code de l'environnement.

En cas d'incident ou d'accident, l'exploitant précisera les effets prévisibles sur les personnes et l'environnement.

L'exploitant détermine les mesures envisagées pour éviter le renouvellement de l'accident ou de l'incident compte tenu de l'analyse des causes et des circonstances de l'accident, et les confirme dans un document transmis sous 15 jours à l'inspection des installations classées.

II.4. CONTRÔLES, ANALYSES ET EXPERTISES (INOPINÉS OU NON)

Les contrôles, analyses et expertises périodiques prévus par le présent arrêté doivent être représentatifs du fonctionnement des installations contrôlées.

Des contrôles, prélèvements, analyses et mesures d'effluents liquides ou gazeux, de poussières, de déchets, de sols, d'eaux souterraines, de bruit, de vibration ou plus généralement de toute substance ou de tout objet liés à l'installation peuvent être exécutés à la demande de l'inspection des installations classées ou par l'inspecteur pour vérifier le respect des prescriptions du présent arrêté.

Les dépenses correspondant à l'exécution des contrôles, analyses ou expertises sont à la charge de l'exploitant.

II.5. CESSATION DÉFINITIVE D'ACTIVITÉ

En cas d'arrêt définitif d'activité, l'exploitant notifie au préfet, la date de cet arrêt au moins un mois avant celle-ci pour ce qui concerne l'installation de premier traitement et au moins six mois avant la cessation définitive d'activité pour l'exploitation de carrière.

L'exploitant joint à la notification un dossier comprenant le plan à jour des terrains d'emprise de l'installation ainsi qu'un mémoire sur l'état du site constitué conformément aux dispositions de l'article 34-1 du décret n° 77-1133 du 21 septembre 1977 modifié.

Article III. DISPOSITIONS TECHNIQUES GÉNÉRALES PORTANT SUR L'EXPLOITATION DE LA CARRIÈRE

Les carrières et les installations de premier traitement des matériaux sont exploitées et remises en état de manière à limiter leur impact sur l'environnement, notamment par la mise en œuvre de techniques propres.

III.1. AMENAGEMENTS PRELIMINAIRES

III.1.A. INFORMATION DES TIERS

Avant le début de l'exploitation, l'exploitant est tenu de mettre en place sur chacune des voies d'accès au chantier, des panneaux indiquant, en caractères apparents, son identité, la référence de l'autorisation préfectorale, l'objet des travaux et l'adresse de la mairie où le plan de remise en état du site peut être consulté.

III.1.B. BORNAGE

Préalablement à la mise en exploitation, l'exploitant est tenu de placer :

- des bornes en tous les points nécessaires pour déterminer le périmètre de l'autorisation,
- le cas échéant, des bornes de nivellement.

Ces bornes devront toujours être dégagées et demeurer en place jusqu'à l'achèvement des travaux d'exploitation et de remise en état du site.

III.1.C. EAU DE RUISSELLEMENT

Lorsqu'il existe un risque pour les intérêts visés à l'article L. 211-1 du Titre 1^{er}, Livre II du code de l'environnement, un réseau de dérivation empêchant les eaux de ruissellement d'atteindre la zone en exploitation sera mis en place à la périphérie de cette zone.

III.1.D. INTEGRATION DE L'INSTALLATION DANS LE PAYSAGE

L'exploitant mettra en place tout aménagement paysager, notamment sous forme de haie végétale, permettant de diminuer les impacts visuels sur les habitations riveraines.

Un écran végétal à base d'essences à croissance rapide de type saules, peupliers sera implanté entre le plan d'eau existant et l'unité de traitement, dans un délai maximal de 18 mois à compter de la notification du présent arrêté, afin de réduire la perception des installations de traitement et des équipements annexes à partir de la Levée de la Loire. Cet écran disparaîtra suite à la remise en état, afin de permettre la création du haut fond.

III.2. DECLARATION DE DEBUT D'EXPLOITATION

La déclaration de début d'exploitation telle qu'elle est prévue à l'article 23-1 du décret n° 77-1133 du 21 septembre 1977 modifié est subordonnée à la réalisation des prescriptions des articles III.1.A et III.1.B ci-dessus.

Cette déclaration sera transmise au préfet en trois exemplaires.

Le document établissant la constitution des garanties financières prévue à l'article 23-3 du décret n° 77-1133 du 21 septembre 1977 modifié est joint à la déclaration de début d'exploitation.

Le préfet fera publier, aux frais de l'exploitant, dans les 15 jours qui suivent la réception de la déclaration, dans deux journaux locaux ou régionaux diffusés dans le département, un avis annonçant le dépôt de cette déclaration.

III.3. PRESCRIPTIONS GENERALES

L'extraction et la remise en état du site devront, à tout moment :

- garantir la sécurité du public et du personnel et la salubrité des lieux,
- préserver la qualité des eaux superficielles et souterraines ainsi que limiter les incidences de l'activité sur leur écoulement,
- respecter les éventuelles servitudes existantes.

L'exploitant prend toutes les dispositions nécessaires dans la conduite de l'exploitation pour limiter les risques de pollution des eaux, de l'air ou des sols et de nuisance par le bruit et les vibrations et l'impact visuel.

L'ensemble du site et ses abords placés sous le contrôle de l'exploitant sont maintenus en bon état de propreté. Les bâtiments et installations sont entretenus en permanence.

III.4. CONDUITE DE L'EXTRACTION

III.4.A. DEBOISEMENT, DEFRICHAGE ET PLANTATIONS COMPENSATOIRES

Sans préjudice de la législation en vigueur, le déboisement et le défrichage éventuels des terrains sont réalisés progressivement, par phases correspondant aux besoins de l'exploitation.

III.4.B. DECAPAGE DES TERRAINS

Aucune extraction n'aura lieu sans décapage préalable de la zone concernée.

Le décapage des terrains est limité aux besoins des travaux d'exploitation.

Le décapage est effectué de manière sélective, de façon à ne pas mêler les terres végétales constituant l'horizon humifère aux stériles. Il est effectué en dehors des périodes de nidification.

Le dépôt des horizons humifères n'aura pas une hauteur supérieure à 2 m pour lui conserver ses qualités agronomiques.

III.4.C. PATRIMOINE ARCHEOLOGIQUE

Dans le cas où des prescriptions archéologiques ont été édictées par le préfet de région en application du décret n° 2004-490 du 3 juin 2004 relatif aux procédures administratives et financières en matière d'archéologie préventive, la réalisation des travaux est subordonnée à l'accomplissement préalable de ces prescriptions.

Un mois avant au minimum, l'exploitant informera par écrit à la direction régionale des affaires culturelles du Centre (service régional de l'archéologie) de la date prévue pour les travaux de décapage. Une copie de ce courrier sera transmise à l'inspection des installations classées.

En cas de découverte fortuite de vestiges archéologiques, l'exploitant prendra toutes dispositions pour empêcher la destruction, la dégradation ou la détérioration de ces vestiges. Ces découvertes seront déclarées dans les meilleurs délais au service régional de l'archéologie et à l'inspection des installations classées.

.../...

III.4.D. EXTRACTION

L'exploitation de la carrière est conduite conformément aux plans de phasage des travaux et de remise en état du site annexés au présent arrêté. Toute modification du phasage ou du mode d'exploitation fera l'objet d'une demande préalable adressée au préfet avec tous les éléments d'appréciation.

III.4.D.a. EXTRACTION EN EAU

Les extractions en nappe alluviale ne doivent pas faire obstacle à l'écoulement des eaux superficielles.

Le pompage de la nappe phréatique pour le décapage, l'exploitation et la remise en état des gisements de matériaux alluvionnaires est interdit.

L'extraction aura lieu à une profondeur maximale de 6 m (zone sollicitée en poursuite d'exploitation) et 5 m (zone sollicitée en extension) par rapport au niveau naturel des terrains.

III.4.E. TRANSPORT DES MATERIAUX

Les prescriptions du présent arrêté s'appliquent sans préjudice du code de la voirie routière.

III.4.F. DISTANCE DE REcul - PROTECTION DES AMENAGEMENTS

Les bords de l'excavation de carrière sont tenus à une distance horizontale d'au moins 10 m des limites du périmètre autorisé ainsi que de l'emprise des éléments de la surface dont l'intégrité conditionne le respect de la sécurité et de la salubrité publiques.

Cette distance est portée à :

- 15 m en limite Est (limite longeant la Levée),
- 20 m à proximité du ruisseau dit de La Fontaine (cf. annexe 2).

Les terrains pouvant être submergés en période de forte crue, les stockages de matériaux seront disposés de façon à ne pas gêner l'écoulement des eaux. L'emprise des stocks n'excède pas 50 % de la superficie du terrain.

Afin de créer un seuil de remplissage par l'aval, le chemin entre la sablière et le chenal aval est abaissé à la cote 151 m NGF sur 50 mètres linéaires (cf. annexe 2).

Une distance minimale de 5 m est à conserver entre la sablière en poursuite d'exploitation et celle en extension (cf. annexe 2).

Les produits susceptibles de polluer les eaux superficielles devront pouvoir être retirés du site dans des délais compatibles avec l'annonce de crue.

III.4.G. CONTRÔLES PAR DES ORGANISMES EXTERIEURS

L'entreprise doit disposer sur le site de la carrière, d'une bascule et d'une comptabilité précise des quantités extraites et vendues.

Des organismes agréés procéderont à des contrôles réguliers portant notamment sur :

- les appareils de pesage,
- les installations électriques,
- les poussières.

Les rapports de contrôle seront tenus à la disposition de l'inspecteur des installations classées, sur le site.

.../...

III.5. PRÉVENTION DES POLLUTIONS

III.5.A. POLLUTION DES EAUX

III.5.A.a. PRÉVENTION DES POLLUTIONS ACCIDENTELLES

Une plate-forme de 2000 m² surélevée à la cote 154 m NGF est aménagée ; les installations, le matériel et les dépôts éventuels d'hydrocarbures y sont implantés.

Aire de ravitaillement

Le ravitaillement et l'entretien des engins sont réalisés sur une aire étanche entourée par un caniveau et reliée à un point bas étanche permettant la récupération totale des eaux ou des liquides résiduels. Cette aire est munie d'un décanteur déshuileur dont l'exutoire d'effluents non chargés en hydrocarbures est raccordé au ruisseau La Fontaine.

Aire de stockage

Tout stockage d'un liquide susceptible de créer une pollution des eaux ou des sols est associé à une capacité de rétention dont le volume est au moins égal à la plus grande des deux valeurs suivantes :

- 100 % de la capacité du plus grand réservoir,
- 50 % de la capacité des réservoirs associés.

Cette disposition ne s'applique pas aux bassins de traitement des eaux résiduaires.

Lorsque le stockage est constitué exclusivement en récipients de capacité unitaire inférieure ou égale à 250 litres, la capacité de rétention peut être réduite à 20 % de la capacité totale des fûts associés sans être inférieure à 1000 litres ou à la capacité totale lorsqu'elle est inférieure à 1000 litres.

Les produits récupérés en cas d'accident ne peuvent être rejetés et doivent être soit réutilisés, soit éliminés comme des déchets.

Le stockage d'hydrocarbures est effectué dans des réservoirs placés dans un container maritime étanche de capacité rétentriche suffisante. Ce container est placé sur la plate-forme aménagée.

III.5.A.b. ETIQUETAGE - DONNÉES DE SÉCURITÉ

L'exploitant constitue un registre des fiches de données de sécurité des produits présents sur le site. Ce registre sera tenu à la disposition de l'inspection des installations classées ainsi que des services d'incendie et de secours.

Les fûts, réservoirs et autres emballages portent en caractères lisibles le nom des produits et les symboles de dangers conformément, s'il y a lieu, à la réglementation relative à l'étiquetage des substances et préparations chimiques dangereuses.

III.5.A.c. REJET DANS LE MILIEU NATUREL

Eaux de procédé des installations

Les rejets d'eau de procédé des installations de traitement des matériaux à l'extérieur du site autorisé sont interdits.

Ces eaux sont intégralement recyclées. Le circuit de recyclage est conçu de telle manière qu'il ne puisse donner lieu à des pollutions accidentelles. Un dispositif d'arrêt d'alimentation en eau de procédé de l'installation, en cas de rejet accidentel de ces eaux est prévu.

Eaux rejetées (eaux d'exhaure, eaux pluviales et eaux de nettoyage)

Les eaux de nettoyage et de ruissellement de l'aire de nettoyage seront préalablement décantées et canalisées vers un séparateur d'hydrocarbures de classe 1 avec obturateur automatique.

.../...

Le rejet est autorisé dans le cours d'eau La Fontaine.

Les eaux canalisées rejetées dans le milieu naturel doivent respecter les prescriptions suivantes :

- le pH est compris entre 5,5 et 8,5,
- la température est inférieure à 30°C,
- les matières en suspension totales (MEST) ont une concentration inférieure à 35 mg/l (norme NFT 90-105),
- la demande chimique en oxygène sur effluent non décanté (DCO) a une concentration inférieure à 125 mg/l (norme NFT 90-101),
- les hydrocarbures totaux ont une concentration inférieure à 5 mg/l (norme NFT 90-114).

Ces valeurs limites seront respectées pour tout échantillon prélevé proportionnellement au débit sur 24 heures ; en ce qui concerne les matières en suspension, la demande chimique en oxygène et les hydrocarbures, aucun prélèvement instantané ne devra dépasser le double de ces valeurs limites.

La modification de couleur du milieu récepteur, mesurée en un point représentatif de la zone de mélange, ne devra pas dépasser 100 mg Pt/l.

Le ou les émissaires sont équipés d'un dispositif de fermeture rapide.

Eaux usées domestiques

Les eaux usées domestiques devront être évacuées ou traitées conformément au code de la santé publique.

Les prescriptions du présent arrêté s'appliquent sans préjudice de l'autorisation de raccordement délivrée en application de l'article L 1331-10 du code de la santé publique.

Lorsqu'il n'est pas possible de raccorder l'évacuation des eaux usées à un réseau d'assainissement, leur épuration et leur évacuation devront faire appel aux techniques de l'assainissement autonome et répondre aux dispositions de l'arrêté du 6 mai 1996 fixant les prescriptions techniques applicables aux systèmes d'assainissement non collectifs.

III.5.A.d. SURVEILLANCE DES EAUX SOUTERRAINES

Le rejet direct ou indirect même après épuration d'eaux résiduares dans une nappe souterraine est interdit.

La qualité des eaux souterraines fera l'objet d'une surveillance. A cette fin, un piézomètre est mis en place à 50 m à l'aval de l'extraction.

La conception et la réalisation de ces forages de contrôle de la qualité de l'eau souterraine devront respecter les recommandations du fascicule de documentation AFNOR référencé FD-X31-614 (1999) relatif à la réalisation d'un forage de contrôle de l'eau souterraine.

L'ouvrage devra notamment répondre aux caractéristiques suivantes :

- > le piézomètre doit pénétrer d'au moins 5 mètres dans la nappe,
- > le diamètre de forage doit permettre après tubage, la mise en place d'une pompe permettant le renouvellement de l'eau avant prélèvement,
- > le tubage est constitué :
 - ◆ d'un tube plein avec cimentation étanche de l'espace annulaire entre le terrain naturel et le niveau piézométrique de la nappe,
 - ◆ d'un tube crépiné entre le niveau piézométrique et le fond, avec massif filtrant,
 - ◆ d'un couvercle coiffant verrouillable à la partie supérieure du type plein, situé à + 0,50 m par rapport au terrain naturel.

Des prélèvements seront réalisés tous les trimestres, le niveau de l'eau sera relevé à ces occasions.

Les analyses porteront sur les teneurs en DBO₅, DCO, hydrocarbures, matières en suspension, turbidité et nitrates.

Les modalités pratiques de cette surveillance seront définies dans une consigne.

Toute anomalie devra être signalée à l'inspection des installations classées dans les meilleurs délais, avec les causes, les mesures prises pour y remédier ou les investigations engagées.

Les résultats des analyses seront tenus à la disposition des agents chargés des contrôles et seront conservés par l'exploitant pendant toute la durée de l'autorisation.

III.5.B. PREVENTION DE LA POLLUTION ATMOSPHÉRIQUE

III.5.B.a. POUSSIÈRES

L'exploitant prend toutes les dispositions utiles pour éviter l'émission et la propagation des poussières.

Les dispositifs de limitation d'émission des poussières résultant du fonctionnement des installations de traitement de matériaux sont aussi complets et efficaces que possible.

III.5.B.b. ACCES ET VOIES DE CIRCULATION

L'accès à la voirie publique sera aménagé de telle sorte qu'il ne crée pas de risque pour la sécurité publique.

Les voies de circulation internes et les aires de stationnement des véhicules sont aménagées et entretenues.

Les installations et les véhicules sortant de l'installation ne doivent pas être à l'origine d'envois de poussières ni entraîner de dépôt de poussière ou de boue sur les voies de circulation publique.

A cet effet, l'exploitant procédera à l'arrosage de la piste d'accès autant que de besoin ou par tout autre procédé d'efficacité équivalente.

III.5.C. DÉCHETS

Est un déchet, tout résidu d'un processus de production, de transformation ou d'utilisation, toute substance, matériau, produit ou plus généralement tout bien meuble abandonné ou que son détenteur destine à l'abandon.

III.5.C.a. PRINCIPE

L'exploitant devra prendre toutes les dispositions nécessaires dans la conception et l'exploitation de ses installations, pour éviter de produire des déchets, en limiter les flux, en assurer une bonne gestion, les stocker et les éliminer dans des conditions qui ne portent pas atteinte à l'environnement conformément aux dispositions législatives et réglementaires en vigueur (livre V, titre IV du code de l'environnement et ses textes d'application).

Toutes dispositions sont prises pour limiter les quantités de déchets produits, notamment en effectuant toutes les opérations de valorisation possible. Les diverses catégories de déchets sont collectées séparément, puis valorisées ou éliminées vers des installations dûment autorisées.

III.5.C.b. STOCKAGE

Les stockages des déchets susceptibles de contenir des produits polluants doivent être réalisés conformément à l'article III.5.A.a du présent arrêté.

.../...

Toutes précautions sont prises pour que :

- les dépôts soient en état constant de propreté et non générateur d'odeur,
- les emballages soient identifiés par les seules indications concernant le déchet.
- les envois soient limités.

Les déchets imprégnés de produits inflammables, dangereux ou toxiques seront conservés en attendant leur enlèvement dans des récipients clos ; on disposera à proximité des extincteurs ou moyens de neutralisation appropriés aux risques.

L'exploitant interdira, par tous moyens utiles, les déversements, dépôts ou décharges de produits extérieurs au site (hors remise en état conforme à l'article III.7 du présent arrêté) et de déchets.

III.5.C.c. ELIMINATION DES DÉCHETS

Toute incinération à l'air libre de déchets est interdite.

L'élimination des déchets doit être assurée dans des installations dûment autorisées ou déclarées à cet effet au titre 1^{er}, livre V du code de l'environnement.

Déchets industriels

Les emballages industriels doivent être éliminés conformément aux dispositions du décret n° 94-609 du 13 juillet 1994 relatif à l'élimination des déchets d'emballages dont les détenteurs ne sont pas les ménages.

Les huiles usagées sont récupérées, stockées et évacuées conformément aux dispositions du décret n° 79-981 du 21 novembre 1979 portant réglementation de la récupération des huiles usagées.

Déchets ménagers

L'enlèvement des déchets ménagers et des déchets assimilés doit être effectué dans les conditions fixées par le code général des collectivités territoriales ou remis à un transporteur pour acheminement vers une installation autorisée.

III.5.C.d. SUIVI DES DÉCHETS

L'exploitant devra être en mesure de justifier la nature, l'origine, le tonnage, le mode et le lieu d'élimination de tout déchet produit par ses installations.

A cet effet, il tiendra à jour un registre qui sera tenu à la disposition des agents chargés des contrôles et dans lequel seront consignés toutes ces informations.

Les dates d'enlèvement, les quantités et la nature des déchets transmis à chaque transporteur ainsi que l'identité des transporteurs devront être précisés.

L'exploitant ne remettra ses déchets qu'à un transporteur titulaire du récépissé de déclaration prévu par le décret n° 98-679 du 30 juillet 1998 relatif au transport par route et au courtage de déchets ou il s'assurera que les quantités et la nature des déchets sont telles que le transporteur est exempté de l'obligation de déclaration. Cette information devra être reportée dans le registre sus-nommé.

III.5.D. PREVENTION DES NUISANCES SONORES - VIBRATIONS

III.5.D.a. GÉNÉRALITÉS

L'exploitation est menée de manière à ne pas être à l'origine de bruits aériens ou de vibrations mécaniques susceptibles de compromettre la santé ou la sécurité du voisinage ou de constituer une gêne pour sa tranquillité.

Les horaires de fonctionnement de la carrière sont : 7 h - 22 h ; chargement : 7 h 15 - 12 h et 13 h 30 - 17 h 15.

.../...

III.5.D.b. NIVEAUX SONORES

Les émissions sonores de l'installation n'engendrent pas une émergence supérieure aux valeurs admissibles fixées dans le tableau ci-après, dans les zones à émergence réglementée, telles que définies à l'article 2 de l'arrêté ministériel du 23 janvier 1997 modifié (JO du 27 mars 1997) :

Niveau de bruit ambiant existant dans les zones à émergences réglementées (incluant le bruit de l'établissement)	Émergence admissible de 7 h à 22 h sauf dimanche et jours fériés	Émergence admissible de 22 h à 7 h ainsi que les dimanches et jours fériés
Supérieur à 35 dB (A) mais inférieur ou égal à 45 dB (A)	6 dB (A)	4 dB (A)
Supérieur à 45 dB (A)	5 dB (A)	3 dB (A)

L'émergence est définie comme étant la différence entre les niveaux de pression continue équivalents pondérés A du bruit ambiant (établissement en fonctionnement) et du bruit résiduel (en l'absence des bruits générés par l'établissement).

Le niveau de bruit à ne pas dépasser en limites de propriété de l'établissement, en période diurne, déterminés de manière à assurer le respect des valeurs d'émergences admissibles est de **65 dB (A)**.

Lorsque plusieurs installations classées sont situées au sein d'un même établissement, le niveau de bruit global émis par l'ensemble des activités exercées à l'intérieur de l'établissement y compris le bruit émis par les véhicules de transport, matériels de manutention et engins de chantier utilisés à l'intérieur de l'établissement, respecte les valeurs limites ci-dessus.

III.5.D.c. ENGINS DE TRANSPORT

Les véhicules de transport, les matériels de manutention et les engins de chantier utilisés à l'intérieur de la carrière, et susceptibles de constituer une gêne pour le voisinage, doivent être conformes à la réglementation en vigueur. En particulier, les engins utilisés dans la carrière doivent être conformes au décret n° 95-79 du 23 janvier 1995 fixant les prescriptions prévues par l'article L 571-2 du code de l'environnement.

III.5.D.d. APPAREILS DE COMMUNICATION

L'usage de tous appareils de communication par voie acoustique (sirènes, avertisseurs, haut-parleurs, etc.) gênants pour le voisinage est interdit, sauf si leur emploi est réservé à la prévention ou au signalement d'incidents graves ou d'accidents ou à la sécurité des personnes.

III.5.D.e. CONTRÔLES ACOUSTIQUES

L'exploitant devra réaliser, dès le début d'exploitation une mesure des niveaux sonores (carrière et installation de traitement) par une personne ou un organisme qualifié.

Un contrôle des niveaux sonores sera ensuite réalisé tous les 3 ans.

Les résultats des mesures (émergences et niveaux de bruit en limite de propriété) sont tenus à la disposition de l'inspection des installations classées.

III.5.D.f. VIBRATIONS

Les prescriptions de la circulaire du 23 juillet 1986 relative aux vibrations mécaniques émises dans l'environnement par les installations classées pour la protection de l'environnement sont applicables.

.../...

III.6. PREVENTION DES RISQUES

III.6.A. INTERDICTION D'ACCES

III.6.A.a. GARDIENNAGE

Durant les heures d'activité, l'accès à la carrière est contrôlé. En dehors des heures ouvrées, cet accès est interdit.

III.6.A.b. CLÔTURE

L'accès à la carrière et à toute zone dangereuse de l'exploitation est interdit par une clôture efficace ou tout autre dispositif équivalent (merlon de 2 mètres ne débouchant pas directement sur les bords de l'excavation).

III.6.A.c. INFORMATION

Les dangers sont signalés par des pancartes placées, d'une part sur le ou les chemins d'accès aux abords des travaux, d'autre part à proximité des zones clôturées.

III.6.B. INCENDIE ET EXPLOSION

L'installation est pourvue d'équipements de lutte contre l'incendie adaptés et conformes aux normes en vigueur.

Ces matériels sont maintenus en bon état et vérifiés au moins une fois par an.

III.6.C BASSINS DE DECANTATION

Les bassins de décantation seront interdits par une clôture ou tout moyen équivalent. Des moyens de secours adaptés (bouée, barque, ligne de vie...) seront disponibles à proximité.

III.7. REMISE EN ETAT DU SITE

III.7.A. GENERALITES

L'exploitant est tenu de nettoyer et remettre en état l'ensemble des lieux affectés par les travaux et les installations de toute nature inhérentes à l'exploitation et compte tenu des caractéristiques essentielles du milieu environnant.

Le site sera libéré, en fin d'exploitation, de tous les matériels, stockages et installations fixes ou mobiles, mis en place durant les travaux d'extraction.

Aucun dépôt ou épave ne devra subsister sur le site.

La remise en état du site doit être achevée au plus tard trois mois avant l'échéance de l'autorisation. Elle est réalisée en conformité au dossier de demande d'autorisation.

Elle comporte au minimum les dispositions suivantes :

- le nettoyage de l'ensemble des terrains et, d'une manière générale, la suppression de toutes les structures n'ayant pas d'utilité après la remise en état du site,
- l'insertion satisfaisante de l'espace affecté par l'exploitation dans le paysage, compte tenu de la vocation ultérieure du site.

III.7.B. REMISE EN ETAT COORDONNEE A L'EXPLOITATION

Globalement, la remise en état du site consiste en la création de deux plans d'eau, avec des zones de hauts-fonds.

La remise en état devra être coordonnée à l'exploitation conformément aux plans de phasage des travaux et de remise en état du site annexés au présent arrêté. L'exploitation de la phase (n + 2) ne peut débuter que si la phase (n) est remise en état.

La surface dérangée de la carrière est inférieure à 1,03 ha.

III.7.B.a. SUIVI ANNUEL D'EXPLOITATION

Un plan orienté et réalisé à une échelle adaptée à la superficie de la carrière sera dressé chaque année. Il sera versé au registre d'exploitation de la carrière et fera apparaître notamment :

- les limites du périmètre sur lequel porte le droit d'exploitation, ses abords dans un rayon de 50 mètres, les noms des parcelles cadastrales concernées ainsi que le bornage,
- les bords de la fouille,
- les surfaces défrichées, décapées, en cours d'exploitation, en cours de remise en état et remises en état,
- l'emprise des infrastructures (installations de traitement et de lavage des matériaux, voies d'accès, ouvrages et équipements connexes...), des stocks de matériaux et des terres de découvertes,
- les éventuels piézomètres, cours d'eau et fossés limitrophes de la carrière,
- les courbes de niveau ou cotes d'altitude des points significatifs,
- la position des ouvrages dont l'intégrité conditionne le respect de la sécurité et de la salubrité publiques ainsi que leur périmètre de protection.

Les surfaces S1, S2 et S3 des différentes zones (exploitées, en cours d'exploitation, remise en état, en eau...) seront consignées dans une annexe à ce plan. Les écarts par rapport au schéma prévisionnel d'exploitation et de remise en état produit en vue de la détermination des garanties financières seront mentionnés et explicités.

Un rapport annuel d'exploitation présentant les quantités extraites, la synthèse des contrôles périodiques effectués dans l'année (bruit, poussières, eau..), les accidents et tous les faits marquants de l'exploitation sera annexé au plan sus-nommé.

Ce plan et ses annexes seront transmis chaque année avant le 1^{er} février à l'inspection des installations classées.

Un exemplaire de ce plan sera conservé sur l'emprise de la carrière et tenu à la disposition de l'inspection des installations classées.

Ce plan devra être réalisé, sur demande de l'inspection des installations classées, par un géomètre, notamment pour vérifier l'état d'avancement des travaux de remise en état.

III.7.C. DISPOSITIONS DE REMISE EN ETAT

III.7.C.a. AIRES DE CIRCULATION

Les aires de circulation provisoires et les aires de travail seront décompactées si le sol a été tassé par le passage des engins puis enherbées.

III.7.C.b. REALISATION DES PLANS D'EAU

Le tracé des rives devra éviter les formes linéaires, hormis pour ce qui concerne la berge longeant la Levée de la Loire.

Les berges devront présenter des pentes :

- d'environ 10° pour les hauts-fonds,
- entre 30 et 45° pour le reste.

Les terres de découvertes et les horizons humifères serviront à la remise en état de zones situées autour des plans d'eau.

Les plantations terrestres et aquatiques seront réalisées conformément au dossier annexé à la demande d'autorisation.

Article IV. DISPOSITIONS TECHNIQUES PARTICULIÈRES APPLICABLES A CERTAINES INSTALLATIONS

Toutes les dispositions techniques, énoncées ci-dessous ou dans un arrêté complémentaire, intéressent spécifiquement l'activité de l'établissement dont elles font l'objet.

IV.1. INSTALLATION DE BROUAGE, CONCASSAGE ET CRIBLAGE DE PRODUITS MINÉRAUX NATURELS

IV.1.A. INTÉGRATION DANS LE PAYSAGE

L'exploitant prend les dispositions nécessaires pour satisfaire à l'esthétisme du site. L'ensemble du site doit être maintenu en bon état de propreté. La hauteur des tas de matériaux stockés est limitée à 7 m.

IV.1.B. ACCESSIBILITÉ

L'installation doit être accessible pour permettre l'intervention des services d'incendie et de secours.

IV.1.C. INSTALLATIONS ÉLECTRIQUES

Les installations électriques doivent être réalisées conformément au décret n° 88-1056 du 14 novembre 1988 relatif à la réglementation du travail et le matériel conforme aux normes françaises de la série NF C ou aux normes européennes équivalentes qui lui sont applicables.

Les équipements métalliques (réservoirs, cuves, canalisations) doivent être mis à la terre conformément aux règlements et aux normes applicables, compte tenu notamment de la nature explosive ou inflammable des produits.

Toutes les installations électriques doivent être entretenues en bon état et doivent être contrôlées, après leur installation ou leur modification par une personne compétente. La périodicité, l'objet et l'étendue des vérifications des installations électriques ainsi que le contenu des rapports relatifs aux dites vérifications sont fixés par l'arrêté du 20 décembre 1988 relatif à la réglementation du travail.

IV.1.D. RÉTENTION DES AIRES ET LOCAUX DE TRAVAIL

Le sol des aires et des locaux de stockage ou de manipulation des produits dangereux pour l'homme ou susceptibles de créer une pollution de l'eau ou du sol doit être étanche, incombustible et équipé de façon à pouvoir recueillir les eaux de lavage et les produits répandus accidentellement ; pour cela, un seuil surélevé par rapport au niveau du sol ou tout dispositif équivalent les sépare de l'extérieur ou d'autres aires ou locaux. Les produits recueillis sont de préférence récupérés et recyclés, ou en cas d'impossibilité traités conformément à l'article III.1.C du présent arrêté.

Les niveaux des réservoirs fixes de stockage sus-nommés doivent pouvoir être visualisés par des jauges de niveau ou dispositifs équivalents et pour les stockages enterrés par des limiteurs de remplissage. Le stockage sous le niveau du sol n'est autorisé que dans des réservoirs en fosse maçonnée ou assimilée. L'étanchéité des réservoirs doit être contrôlable.

Les capacités de rétention doivent être étanches aux produits qu'elles pourraient contenir et résister à l'action physique et chimique des fluides. Il en est de même pour les dispositifs d'obturation qui doivent être maintenus fermés en conditions normales.

Des réservoirs ou récipients contenant des produits susceptibles de réagir dangereusement ensemble ne doivent pas être associés à la même cuvette de rétention.

IV.1.E. EXPLOITATION - ENTRETIEN

IV.1.E.a. SURVEILLANCE DE L'EXPLOITATION

L'exploitation doit se faire sous la surveillance, directe ou indirecte, d'une personne nommément désignée par l'exploitant et ayant une connaissance de la conduite de l'installation et des dangers et inconvénients des produits utilisés ou stockés dans l'installation.

IV.1.F. RISQUE INCENDIE

IV.1.F.a. MATERIELS

L'installation doit être dotée, notamment :

- d'extincteurs répartis à l'intérieur des locaux, sur les aires extérieures et les lieux présentant des risques spécifiques, à proximité des dégagements, bien visibles et facilement accessibles. Les agents d'extinction doivent être appropriés aux risques à combattre et compatibles avec les produits stockés,
- d'un moyen permettant d'alerter les services d'incendie et de secours.

L'exploitant doit s'assurer trimestriellement que les extincteurs sont à la place prévue et en bon état.

Ils seront vérifiés annuellement par un organisme de contrôle extérieur.

Toutes les vérifications et contrôles concernant notamment les moyens de lutte contre l'incendie, les installations électriques, les dispositifs de sécurité, devront faire l'objet d'une inscription sur un registre ouvert à cet effet avec les mentions suivantes :

- date et nature de la vérification,
- personne ou organisme chargé de la vérification,
- motif de la vérification (périodique, suite à un accident...).

Ce registre, ainsi que les rapports de contrôle, devront être tenus à la disposition de l'inspection des installations classées.

IV.1.F.b. CONSIGNES DE SÉCURITÉ

Sans préjudice des dispositions du code du travail, des consignes précisant les modalités d'application des dispositions du présent arrêté doivent être établies, tenues à jour, diffusées à tous les membres du personnel et affichées dans les lieux fréquentés par ce personnel. Ces consignes doivent notamment indiquer :

- l'organisation de l'établissement en cas de sinistre,
- les procédures d'arrêt d'urgence, de mise en sécurité de l'installation (électricité, réseaux de fluides) et d'alerte avec les numéros de téléphone du responsable d'intervention de l'établissement, des services d'incendie et de secours, etc.,
- les moyens d'extinction à utiliser en cas d'incendie ainsi que leur l'entretien,
- le fonctionnement des différents dispositifs de sécurité et la périodicité des vérifications de ces dispositifs,
- l'emplacement des matériels d'extinction et de secours disponibles et des coups de poing et câbles d'arrêt d'urgence des installations,
- l'alerte, dans les plus brefs délais, des villes de Couargues et Herry ainsi que des services santé-environnement des DDASS 18 et DDASS 58 de tout incident ou accident survenant sur le site,
- la procédure à suivre en cas de pollution : enlèvement des matériaux souillés, destination, consignation de l'événement dans un registre, etc.

IV.1.G. DECHETS

Les déchets dangereux générés par l'installation doivent être éliminés dans des installations autorisées à recevoir ces déchets.

L'exploitant doit être en mesure d'en justifier l'élimination ; les documents justificatifs doivent être conservés 3 ans.

Le brûlage des déchets à l'air libre est interdit.

IV.2. INSTALLATION DE LAVAGE

L'installation de lavage doit permettre le recyclage intégral des eaux utilisées. Les prélèvements dans la nappe ne compensent que les pertes par évaporation ou infiltration.

Les fines issues de la décantation ou de l'ouvrage de filtration des eaux de lavage seront utilisées pour la remise en état du site. En aucun cas, leur régalage dans l'excavation ne doit compromettre l'écoulement des eaux météoriques en modifiant la perméabilité des sols.

Les produits floculants seront éloignés de l'ouvrage de prélèvement d'eau et stockés conformément à l'article III.5.A.a du présent arrêté.

La quantité d'eau rejetée doit être mesurée chaque mois ou à défaut évaluée à partir de la mesure des quantités d'eau prélevées dans le réseau de distribution publique ou dans le milieu naturel.

Article V - SANCTIONS

Indépendamment des poursuites pénales qui peuvent être exercées, l'inobservation des conditions fixées par le présent arrêté peut entraîner l'application des sanctions administratives prévues par l'article L 514-1 du code de l'environnement.

En particulier, l'absence de garanties financières peut entraîner la suspension de l'activité, après mise en demeure de constituer ces garanties.

Article VI - Indépendamment de ces prescriptions, l'administration se réserve le droit d'imposer ultérieurement toutes celles que nécessiterait l'intérêt général.

Article VII - Le pétitionnaire devra se conformer aux prescriptions édictées par le livre II du code du travail (en particulier articles L 235-1 et suivants) et des décrets réglementaires pris en exécution dudit livre dans l'intérêt de l'hygiène et de la sécurité des travailleurs.

Article VIII - La présente autorisation ne dispense pas de la demande de permis de construire prévue par l'article L 421-1 du code de l'urbanisme, si besoin est, et des autorisations administratives subséquentes.

Article IX - Une copie du présent arrêté sera déposée en mairies de Couargues et Herry pour y être éventuellement consultée. Le présent arrêté devra être affiché en permanence de façon visible dans les locaux de la carrière par les soins du bénéficiaire de l'autorisation.

Un extrait du présent arrêté énumérant notamment les motifs qui ont fondé la décision ainsi que les conditions d'octroi de la présente autorisation et faisant connaître qu'une copie dudit arrêté est tenue à la disposition de tout intéressé qui en fera la demande, sera affiché à la porte des mairies de Couargues et Herry pendant une durée minimale d'un mois.

Un certificat constatant l'accomplissement de cette formalité sera adressé à la préfecture (direction de la réglementation générale et de l'environnement - bureau des procédures et de la concertation locale).

Un avis sera inséré par les soins du préfet du Cher et aux frais du pétitionnaire dans deux journaux locaux diffusés dans les départements du Cher et de la Nièvre.

Article X - DÉLAIS et VOIES de RECOURS (article L 514-6 du code de l'environnement) : la présente décision est soumise à un contentieux de pleine juridiction. Elle peut être déférée à la juridiction administrative :

- 1) par les demandeurs ou exploitants dans un délai de 2 mois à compter de la date de notification du présent arrêté,
- 2) par les tiers, personnes physiques ou morales, les communes intéressées ou leurs groupements, en raison des inconvénients ou des dangers que le fonctionnement de l'installation présente pour les intérêts visés à l'article L 511-1 du code de l'environnement, dans un délai de 4 ans à compter de la publication ou de l'affichage dudit acte pour ce qui concerne l'exploitation de l'installation de traitement de matériaux et pour la carrière, dans un délai de 6 mois à compter de l'achèvement des formalités de publicité de la déclaration de début d'exploitation de la carrière transmise par l'exploitant au préfet, précisées à l'article III.2 du présent arrêté.

Les délais de recours prévus par l'article L 514-6 du code de l'environnement ne sont pas interrompus par un recours administratif préalable (gracieux ou hiérarchique) ou par un recours devant une juridiction incompétente.

Article XI - Le Secrétaire général de la préfecture du Cher, les maires de Couargues et Herry, le directeur régional de l'industrie, de la recherche et de l'environnement Centre et les inspecteurs des installations classées sont chargés, chacun en ce qui le concerne, de l'exécution du présent arrêté dont une copie sera adressée au pétitionnaire et aux communes consultées.

Bourges, le 14 SEP. 2006

Le Préfet,
Pour le préfet et par délégation,
Le secrétaire Général,


Francis CLORIS

**RÉCAPITULATIF DES DOCUMENTS A TRANSMETTRE A L'INSPECTION DES INSTALLATIONS
CLASSÉES OU A TENIR A DISPOSITION (liste indicative non exhaustive)**

ARTICLE	DOCUMENT	PÉRIODICITÉ OU ÉCHEANCE	TRANSMISSION OU MISE A DISPOSITION
III.1.B	Plan de bornage		Transmission
II.1.B	Acte de cautionnement	Dès le début des travaux	Transmission
III.2	Déclaration de début d'exploitation comportant la liste des travaux effectués	Dès le début des travaux	Transmission
II.1.D	Renouvellement des garanties financières	Trois mois avant l'échéance	Transmission
II.1.E	Modification des conditions d'exploitation	Avant mise en œuvre	Transmission
II.3	Mesures envisagées suite à un accident	Dans les 15 jours suivants	Transmission
III.4.C	Déclaration de découverte de vestiges archéologiques Déclaration de travaux de décapage	Dès leur découverte 1 mois avant leur début	Transmission
II.5	Déclaration de cessation d'activité de la carrière comportant le mémoire de remise en état.	Six mois avant l'échéance de l'arrêté préfectoral	Transmission
III.5.A.d	Surveillance des eaux souterraines	Tous les trimestres et notamment en période de basses eaux et de hautes eaux.	Mise à disposition des résultats de suivi
III.7.B.a	Plan de l'état d'avancement de l'exploitation de carrière, avec rapport annuel d'exploitation, et état des surfaces S1, S2 et S3	Annuelle	Transmission tous les ans avant le 1 ^{er} février
III.4.G	Rapports de contrôle des organismes extérieurs : prévention en matière de sécurité, contrôle des installations électriques, des appareils de levage, des extincteurs, ...	Réglementaire	Mise à disposition
IV.1.G et III.5.C.d	Registre de suivi des déchets		Mise à disposition
III.5.D.e	Contrôle des niveaux sonores	Tous les 3 ans	Mise à disposition
IV.4.E.b	Consignes de sécurité	Dès le début des travaux	Mise à disposition
III.6.B et IV.4.E.a	Contrôle et suivi des matériels de lutte contre l'incendie	Contrôle annuel et suivi trimestriel	Mise à disposition

**RÉCAPITULATIF DES DOCUMENTS A TRANSMETTRE A L'INSPECTION DES INSTALLATIONS
CLASSEES OU A TENIR A DISPOSITION (liste indicative non exhaustive)**

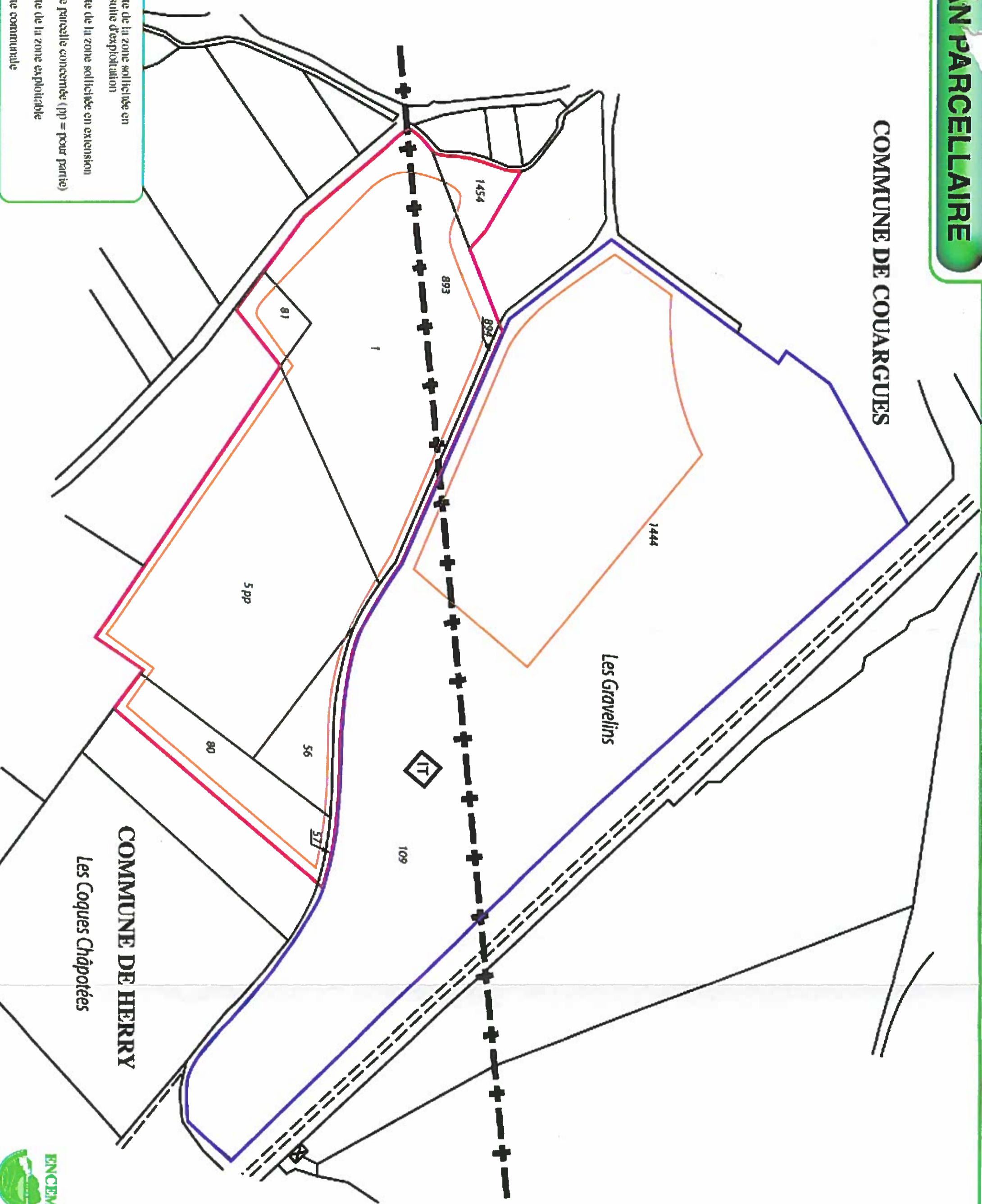
ARTICLE	DOCUMENT	PERIODICITE OU ECHANCE	TRANSMISSION OU MISE A DISPOSITION
III.1.B	Plan de bornage		Transmission
II.1.B	Acte de cautionnement	Dès le début des travaux	Transmission
III.2	Déclaration de début d'exploitation comportant la liste des travaux effectués	Dès le début des travaux	Transmission
II.1.D	Renouvellement des garanties financières	Trois mois avant l'échéance	Transmission
II.1.E	Modification des conditions d'exploitation	Avant mise en œuvre	Transmission
II.3	Mesures envisagées suite à un accident	Dans les 15 jours suivants	Transmission
III.4.C	Déclaration de découverte de vestiges archéologiques Déclaration de travaux de décapage	Dès leur découverte 1 mois avant leur début	Transmission
II.5	Déclaration de cessation d'activité de la carrière comportant le mémoire de remise en état.	Six mois avant l'échéance de l'arrêt préfectoral	Transmission
III.5.A.d	Surveillance des eaux souterraines	Tous les trimestres et notamment en période de basses eaux et de hautes eaux.	Mise à disposition des résultats de suivi
III.7.B.a	Plan de l'état d'avancement de l'exploitation de carrière, avec rapport annuel d'exploitation, et état des surfaces S1, S2 et S3	Annuelle	Transmission tous les ans avant le 1 ^{er} février
III.4.G	Rapports de contrôle des organismes extérieurs : prévention en matière de sécurité, contrôle des installations électriques, des appareils de lavage, des extincteurs, ...	Réglementaire	Mise à disposition
IV.1.G et III.5.C.d	Registre de suivi des déchets		Mise à disposition
II.5.D.e	Contrôle des niveaux sonores	Tous les 3 ans	Mise à disposition
IV.4.E.b	Consignes de sécurité	Dès le début des travaux	Mise à disposition
III.6.B et IV.4.E.a	Contrôle et suivi des matériels de lutte contre l'incendie	Contrôle annuel et suivi trimestriel	Mise à disposition

PLAN PARCELLAIRE

COMMUNE DE COUARGUES



- Limite de la zone sollicitée en poursuite d'exploitation
- Limite de la zone sollicitée en extension
- N° de parcelle concernée (pp = pour partie)
- Limite de la zone exploitable
- Limite communale



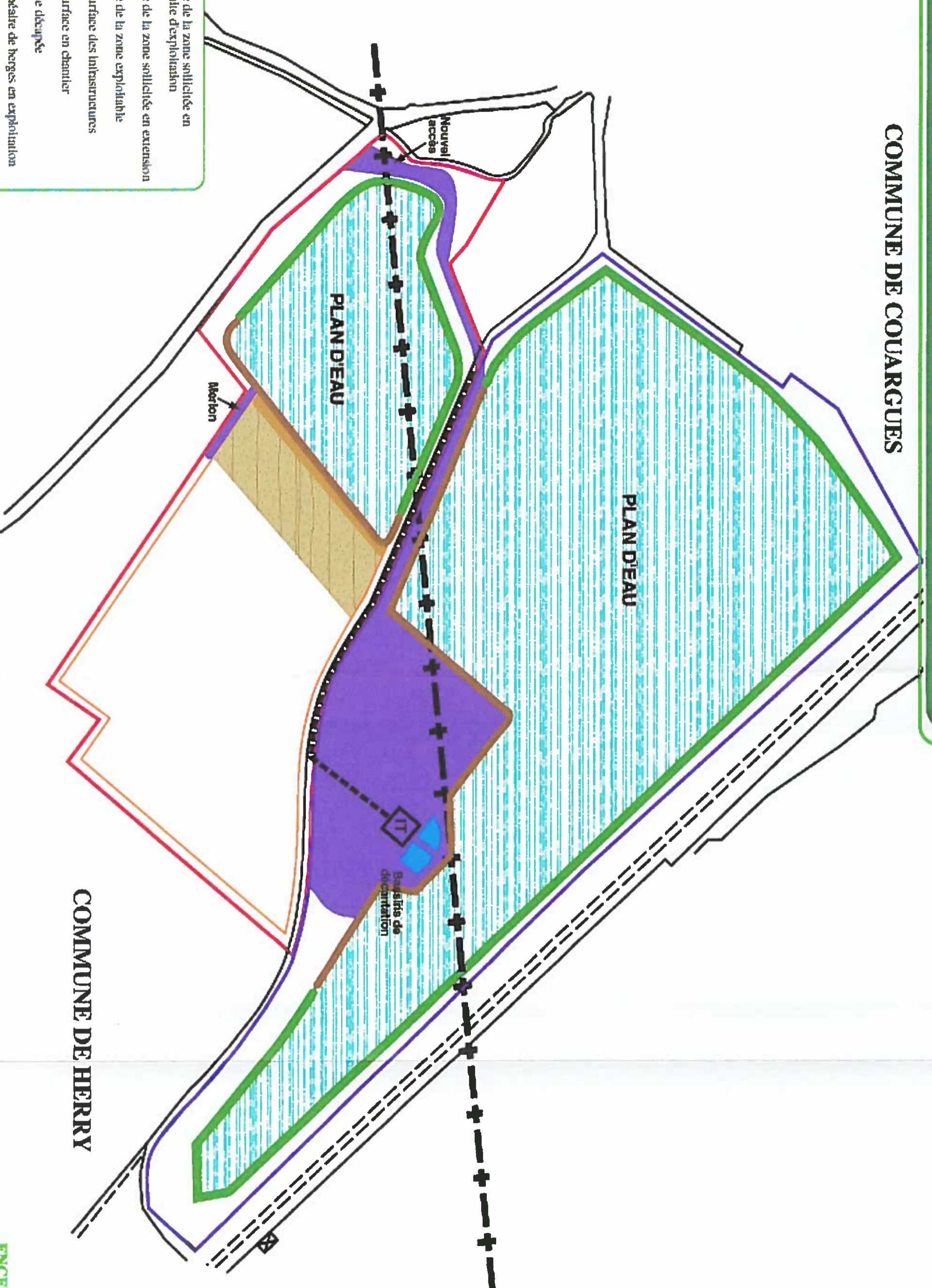
COMMUNE DE HERRY



Echelle : 1/3 000

PLAN DE SITUATION PREVISIBLE A LA FIN DE LA 2ème PHASE QUINQUENNALE D'AUTORISATION

COMMUNE DE COUARCUES



COMMUNE DE HERRY

- Limite de la zone sollicitée en poursuite d'exploitation
- Limite de la zone sollicitée en extension
- Limite de la zone exploitable
- S1 : Surface des infrastructures
- S2 : Surface en chantier
- Surface découpée
- L : Linéaire de berges remis en exploitation
- Emprise du ruisseau de plaine

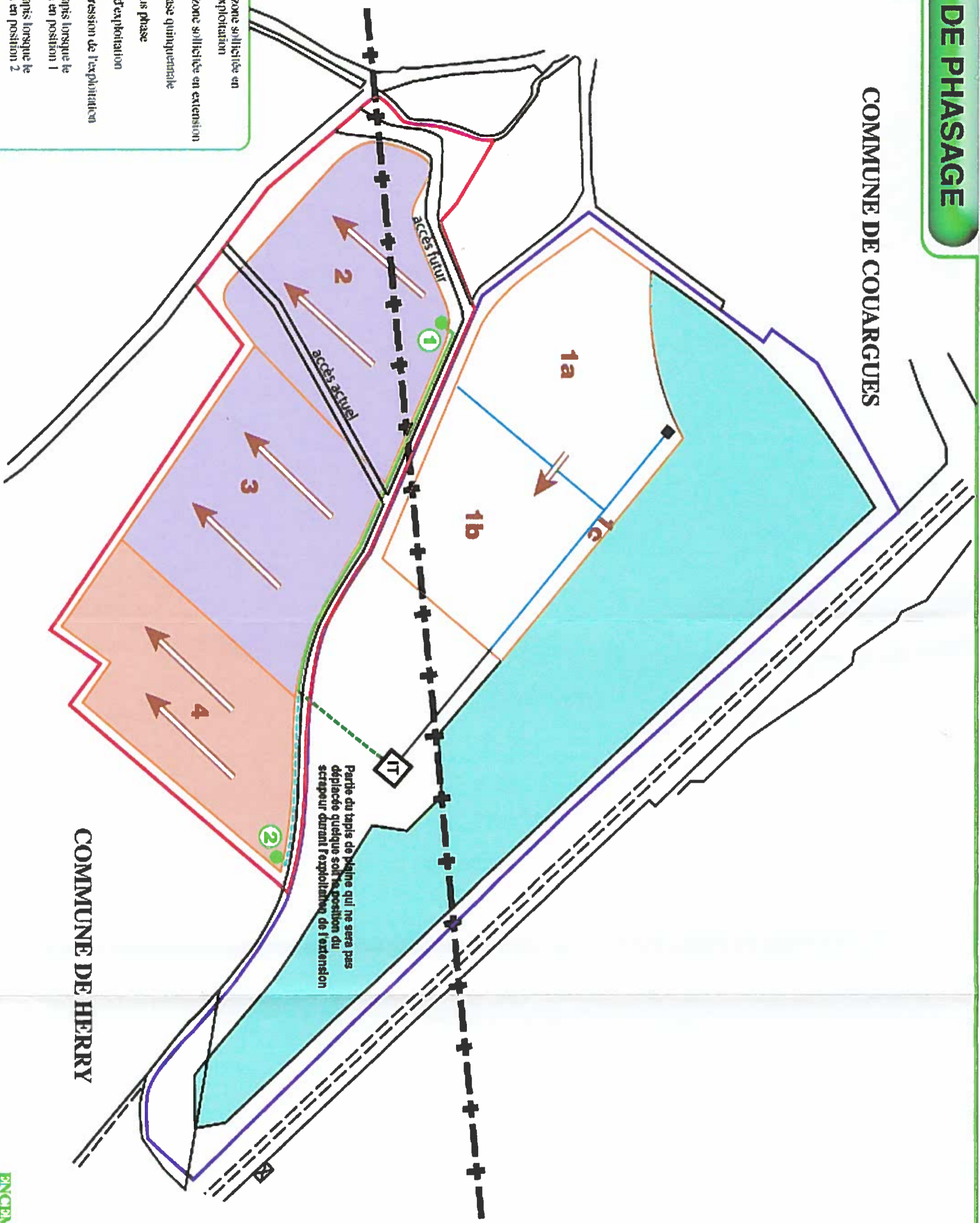


Echelle : 1/3 000

COMMUNE DE COUARGUES

COMMUNE DE HERRY

- Limite de la zone sollicitée en poursuite d'exploitation
- Limite de la zone sollicitée en extension
- Limite de phase quinquennale
- Limite de sous phase
- N° de phase d'exploitation
- Sens de progression de l'exploitation
- Position du tapis lorsque le scraper sera en position 1
- Position du tapis lorsque le scraper sera en position 2
- Zone extraite en position 1
- Zone extraite en position 2



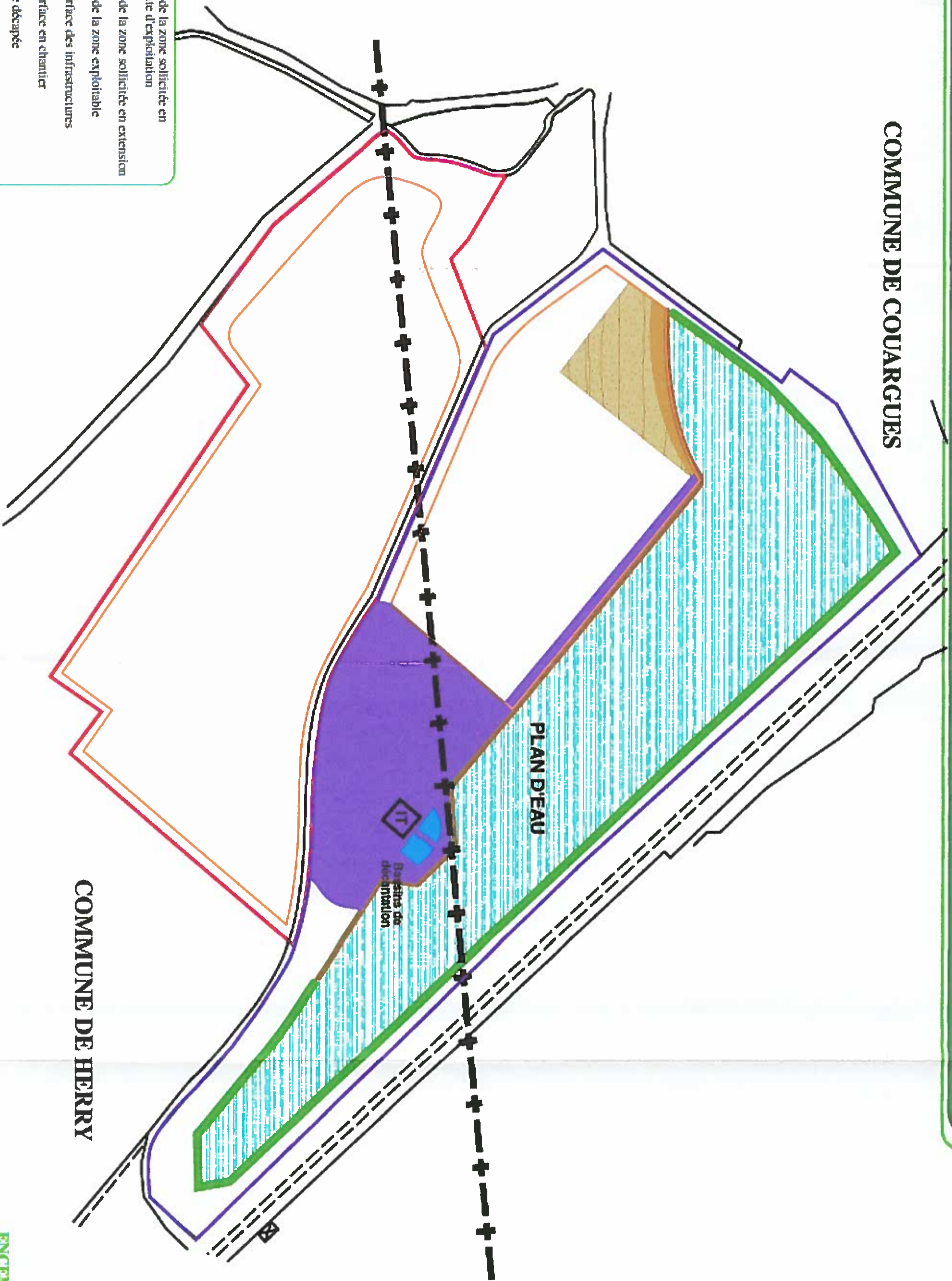
PLAN DE SITUATION PREVISIBLE A LA DATE DE L'ARRETE D'AUTORISATION

COMMUNE DE COUARCUES

COMMUNE DE HERRY



	Limite de la zone sollicitée en poursuite d'exploitation
	Limite de la zone sollicitée en extension
	Limite de la zone exploitable
	S1 : Surface des infrastructures
	S2 : Surface en chantier
	Surface décapée
	L : Linéaire de berges en exploitation
	Linéaire de berges remis en état



Echelle : 1/3 000

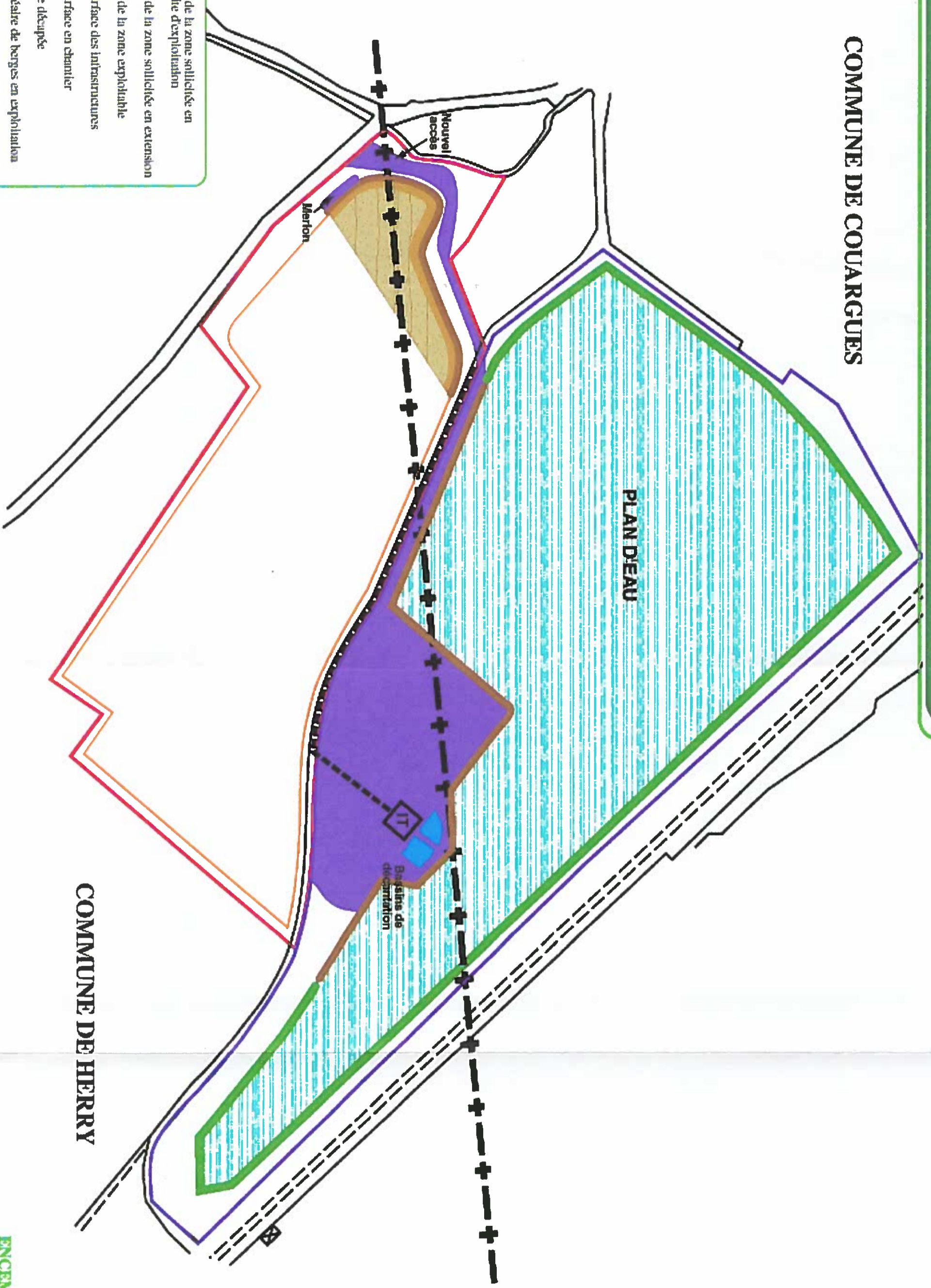
PLAN DE SITUATION PREVISIBLE A LA FIN DE LA 1ère PHASE QUINQUENNALE D'AUTORISATION

COMMUNE DE COUARGUES

COMMUNE DE HERRY

PLAN DEAU

- Limite de la zone sollicitée en poursuite d'exploitation
- Limite de la zone sollicitée en extension
- Limite de la zone exploitable
- S1 : Surface des infrastructures
- S2 : Surface en chantier
- Surface découpée
- L : Linéaire de berges remis en exploitation
- Linéaire de berges remis en état
- Emprise du ruisseau de plaine



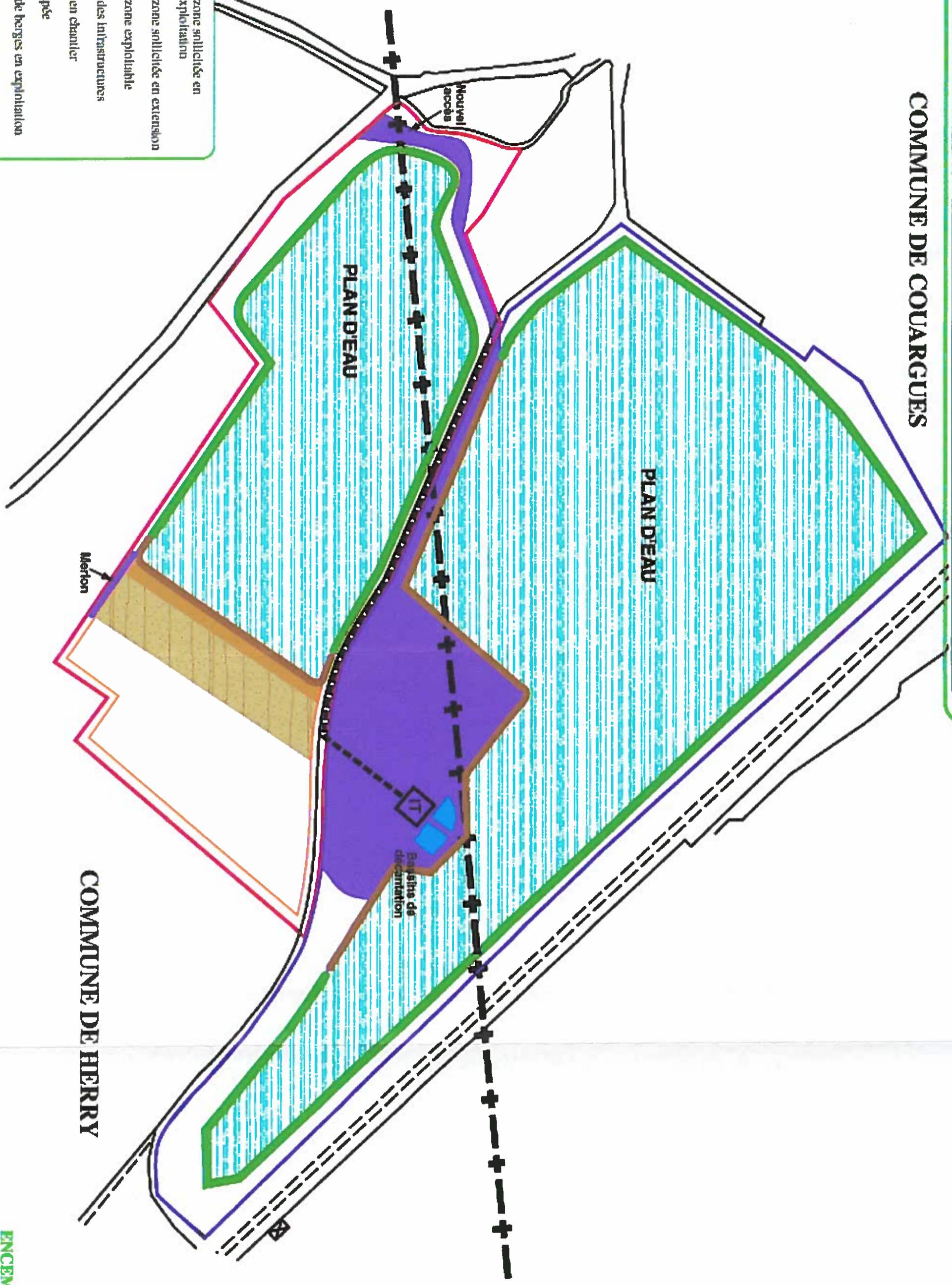
Echelle : 1/3 000

PLAN DE SITUATION PREVISIBLE A LA FIN DE LA 3ème PHASE QUINQUENNALE D'AUTORISATION

COMMUNE DE COUARGUES

COMMUNE DE HERRY

	Limite de la zone soumise en poursuite d'exploitation
	Limite de la zone soumise en extension
	Limite de la zone exploitable
	S1 : Surface des infrastructures
	S2 : Surface en chantier
	Surface décapée
	L : Linéaire de berges en exploitation
	Linéaire de berges remis en état
	Emprise du tapis de plaine



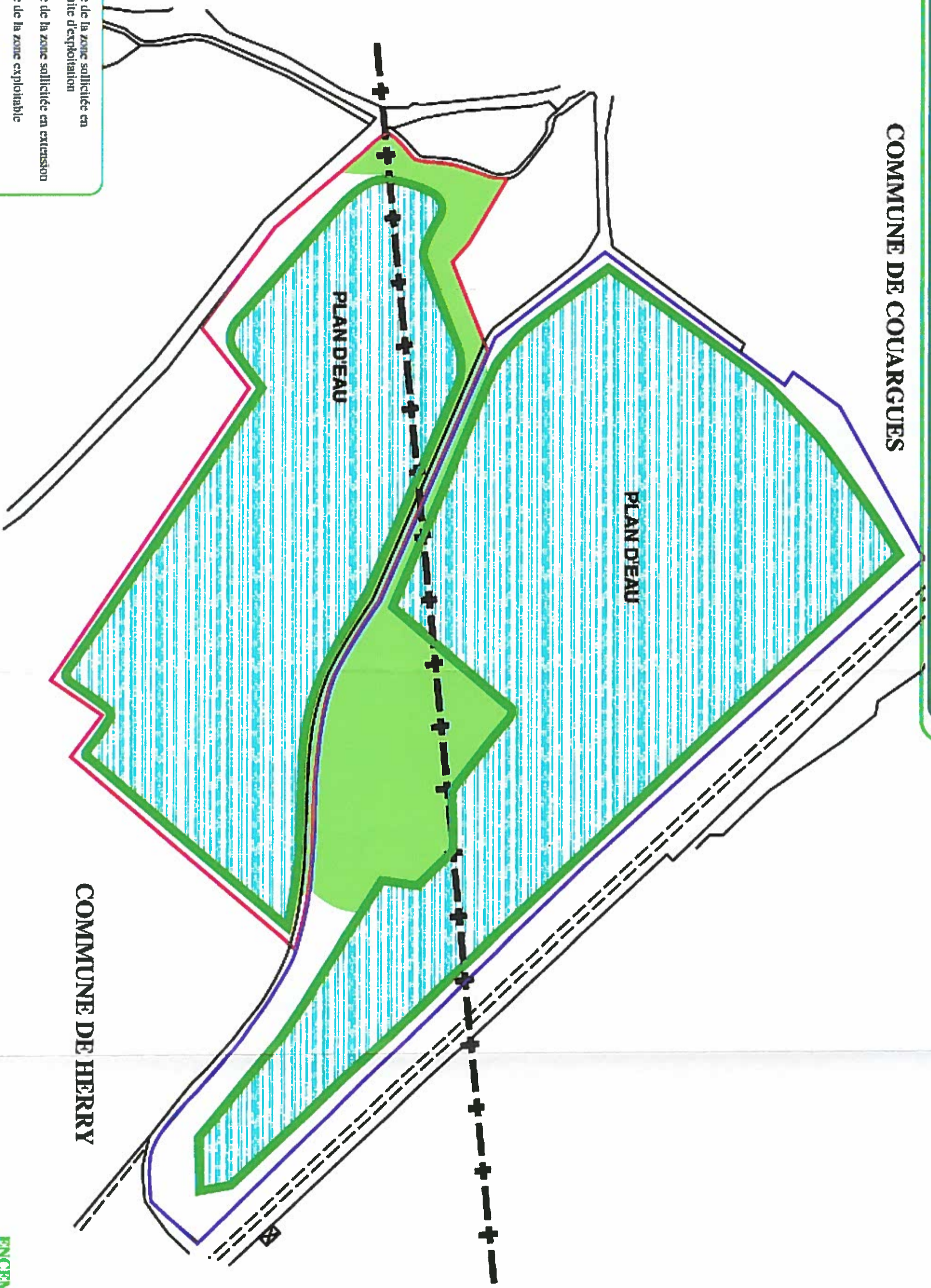
Echelle : 1/3 000

PLAN DE SITUATION PREVISIBLE A LA FIN DE LA 4^{ème} PHASE QUINQUENNALE D'AUTORISATION

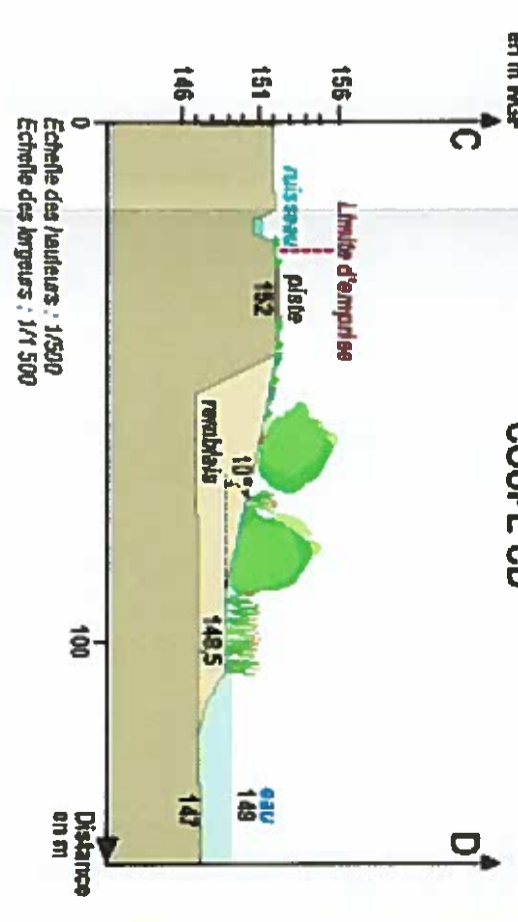
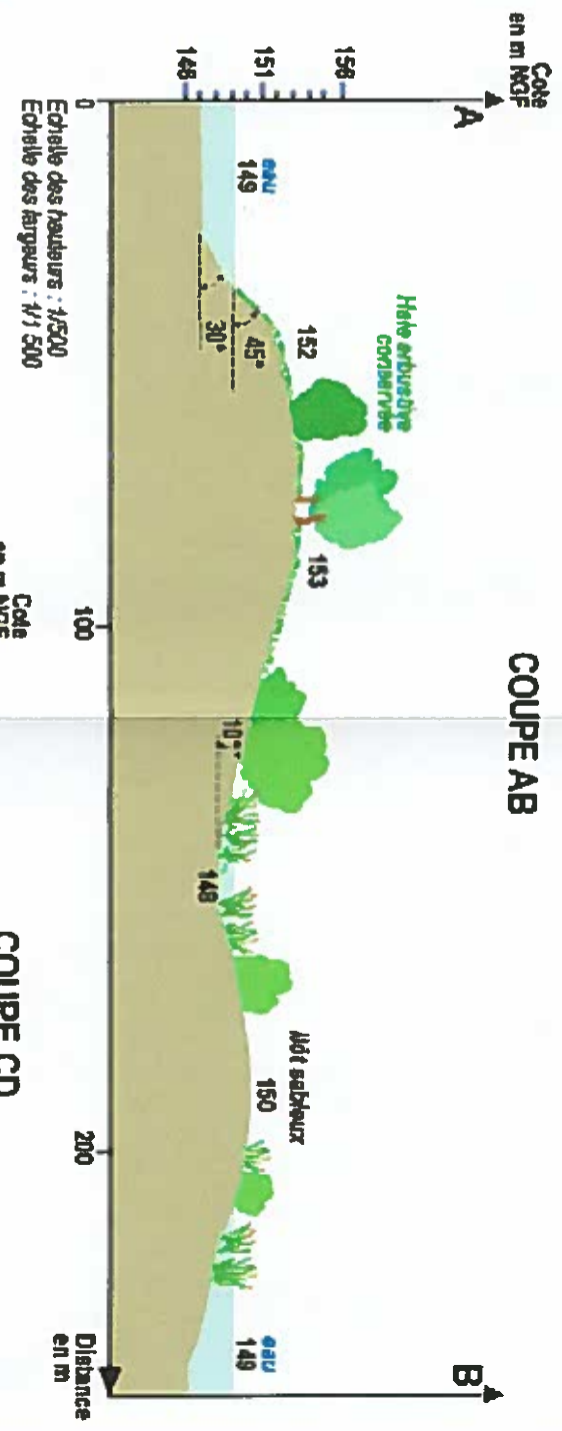
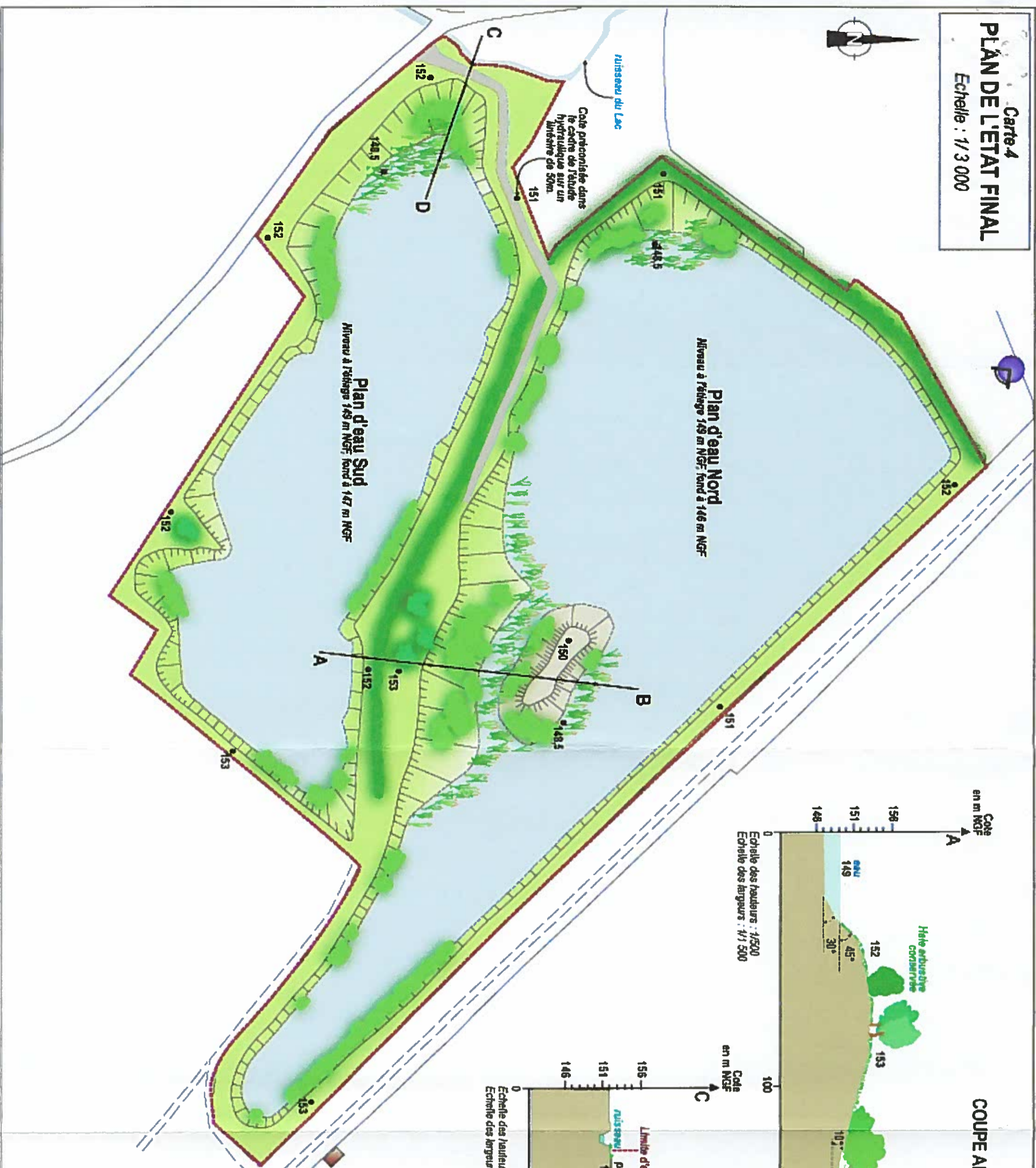
COMMUNE DE COUARGUES

COMMUNE DE HERRY

- Limite de la zone sollicitée en poursuite d'exploitation
- Limite de la zone sollicitée en extension
- Limite de la zone exploitable
- Surface remise en état
- Linéaire de berges remis en état



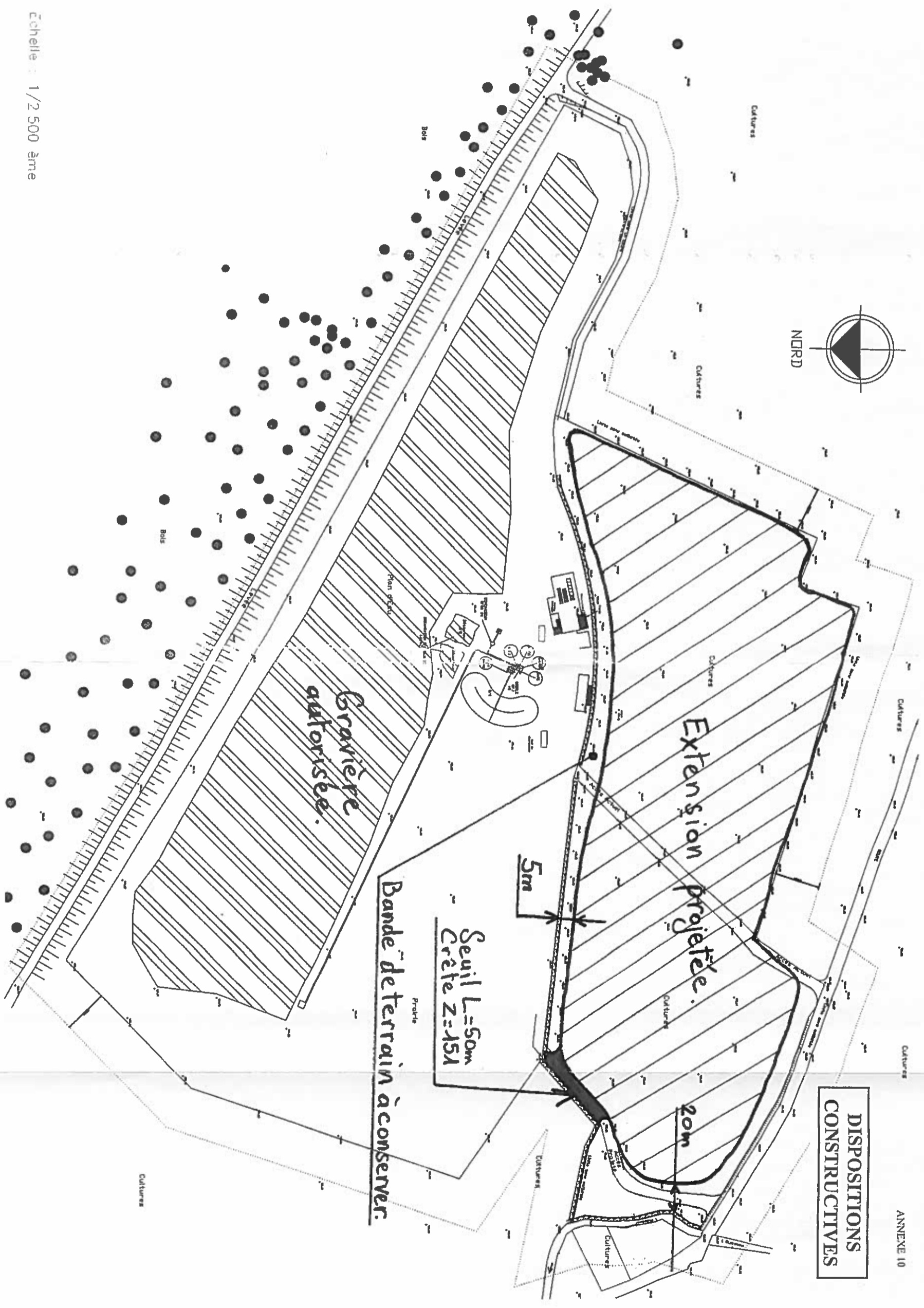
Echelle : 1/3 000



	Périmètre du projet
	Hale arbustive conservée
	Plan d'eau
	Berge talutée à 45° dans le glissement
	Berge talutée ou remblayée à une pente comprise entre 10° et 20°
	Rozière sur zone de haut-fond
	Saules et peupliers (colonisation spontanée)
	Bosquet plantés
	Zone embarcée
	Piste
	Cote en m NGF
	Localisation de la prise de vue de la planche n°4

Echelle : 1/3 000

**DISPOSITIONS
CONSTRUCTIVES**



Echelle : 1/2 500 ème