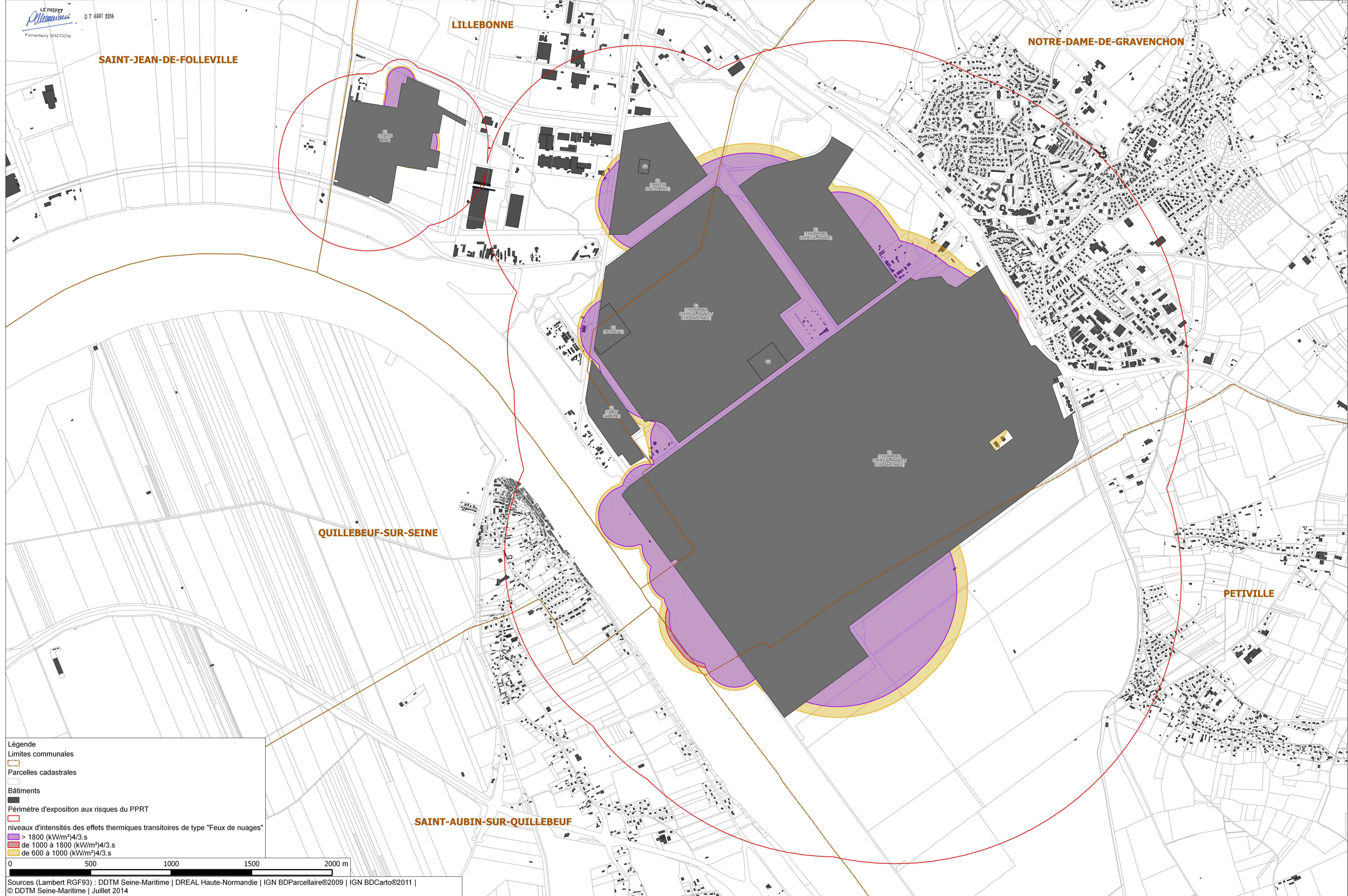


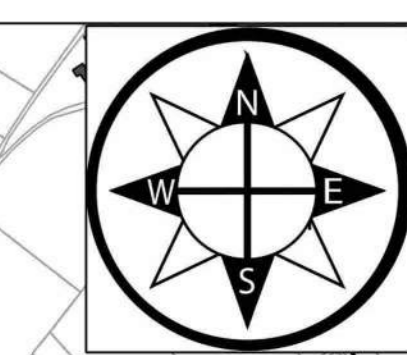
LE PRÉFET
Alain Mérieux
07 AOÛT 2014
Pierre-Henry MACCIONI



Légende

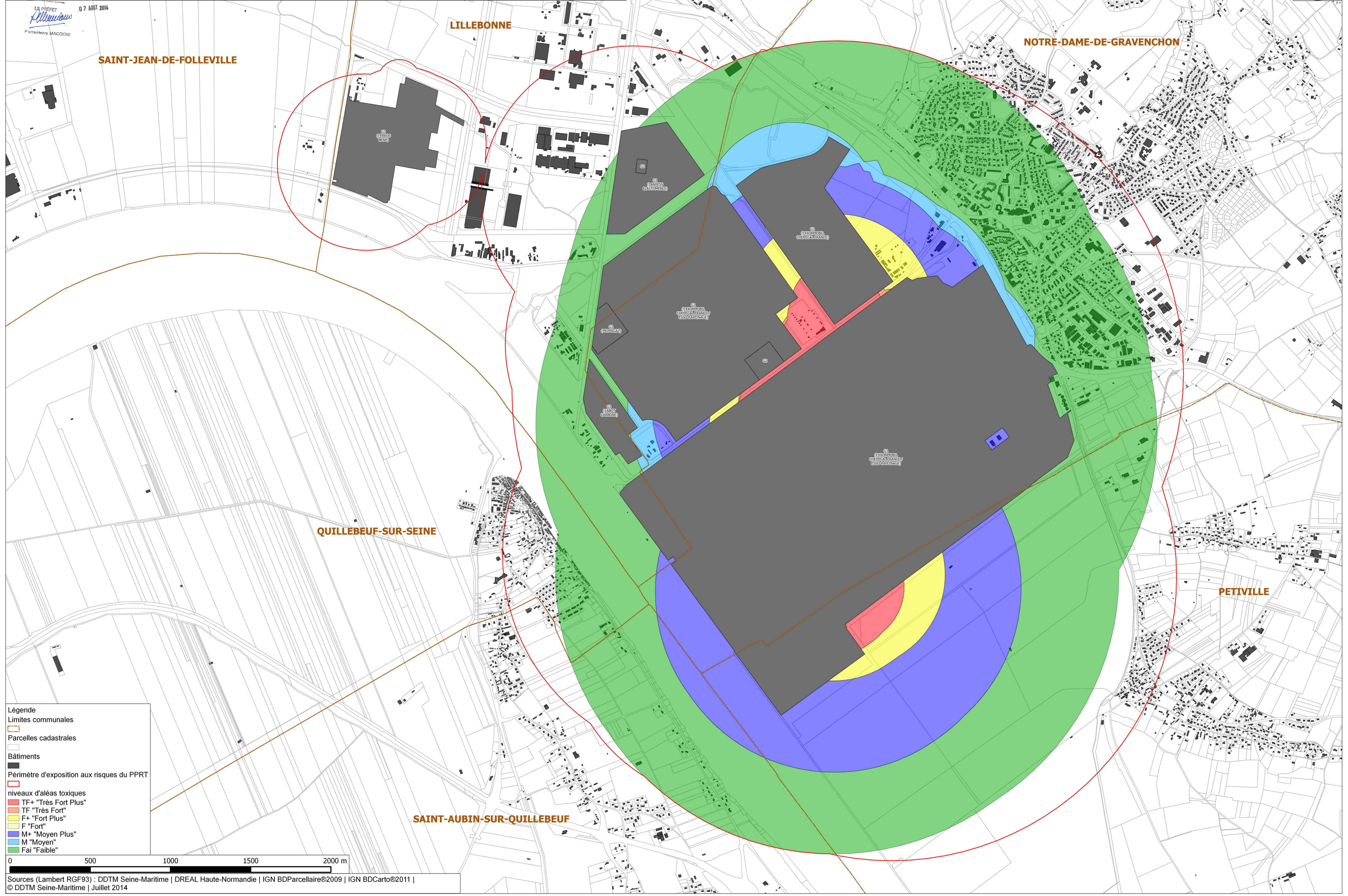
- Limites communales
- Parcelles cadastrales
- Bâtiments
- Périmètre d'exposition aux risques du PPRT
- niveaux d'intensités des effets thermiques transitoires de type "Feux de nuages"
 - > 1800 (kW/m²)/4/3.s
 - de 1000 à 1800 (kW/m²)/4/3.s
 - de 600 à 1000 (kW/m²)/4/3.s





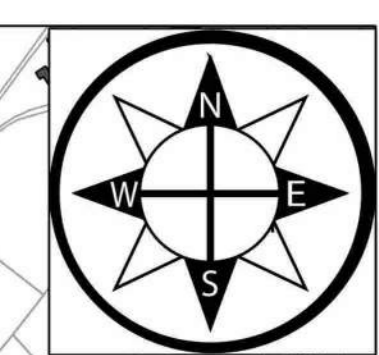
LA PRÉFET
P. MASSION
Pierre-Henry MASSION

07 AOÛT 2014



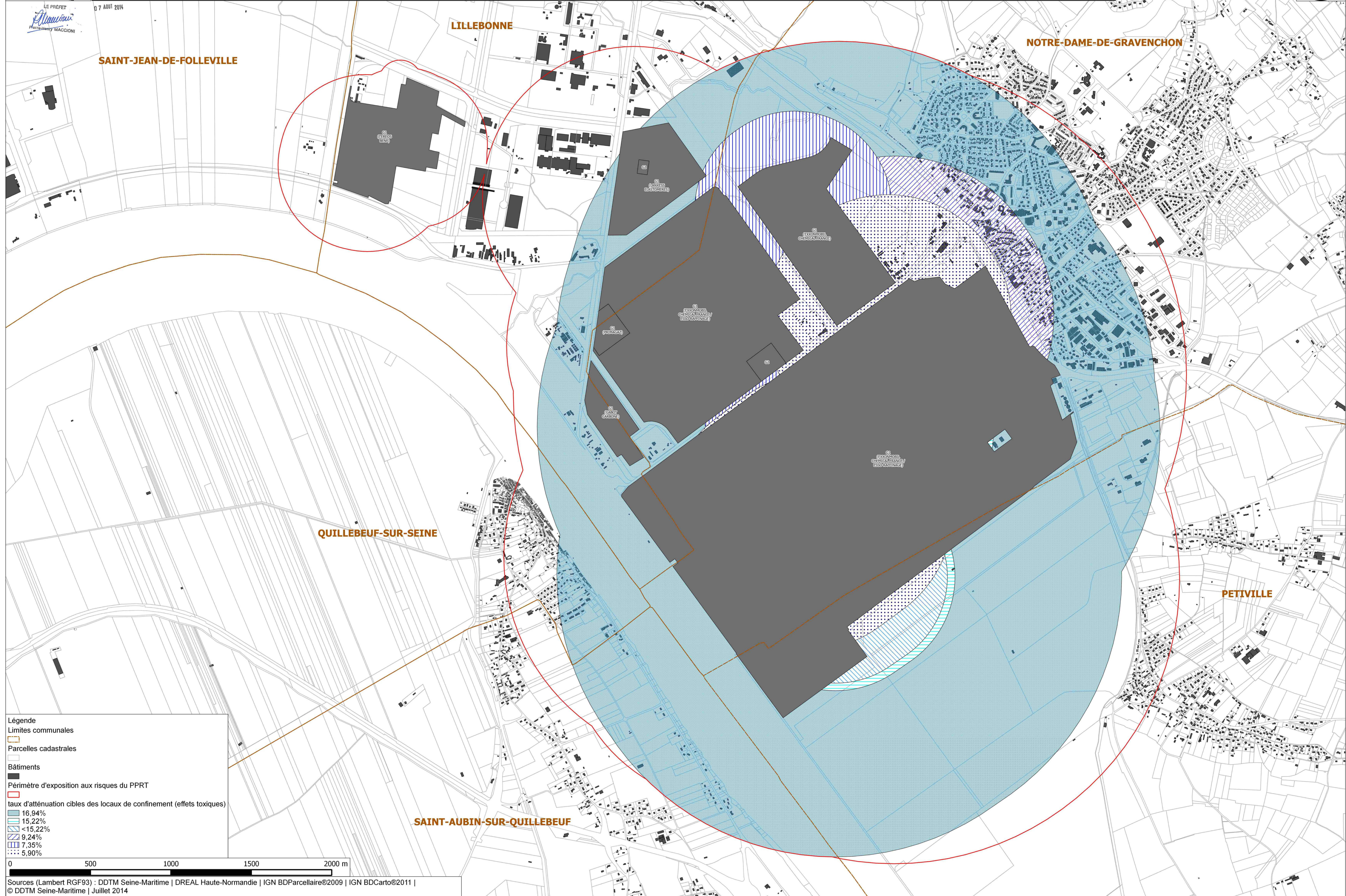
Légende

- Limites communales
- Parcelles cadastrales
- Bâtiments
- Périmètre d'exposition aux risques du PPRT
- niveaux d'aléas toxiques
 - TF+ "Très Fort Plus"
 - TF "Très Fort"
 - F+ "Fort Plus"
 - F "Fort"
 - M+ "Moyen Plus"
 - M "Moyen"
 - Fai "Faible"



LE PRÉFET
M. Maccioni
MARTIN MACCIONI

07 AOÛT 2014



Légende


Limites communales
Parcelles cadastrales
Bâtiments

Périmètre d'exposition aux risques du PPRT

taux d'atténuation cibles des locaux de confinement (effets toxiques)

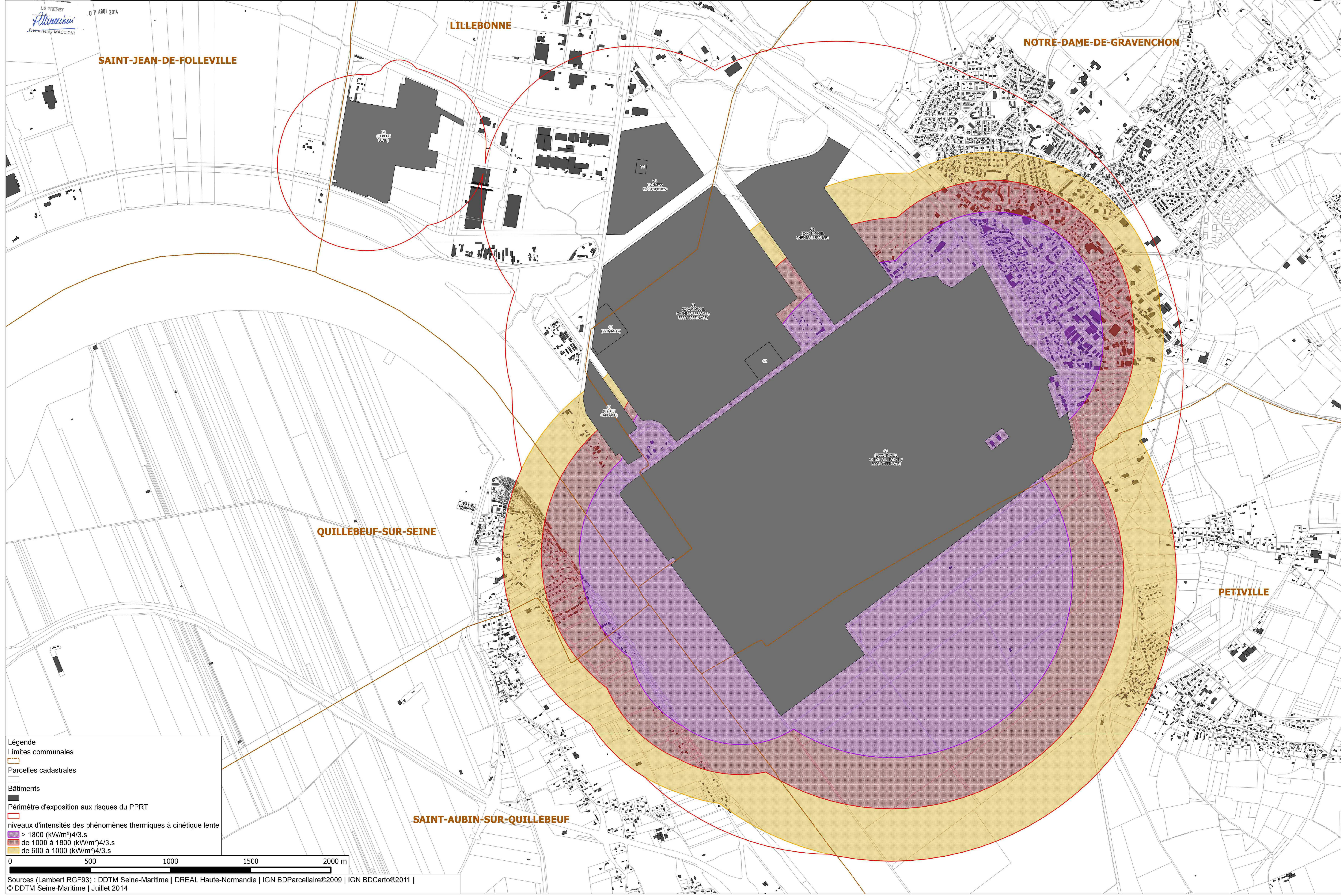
- 16,94%
- 15,22%
- <15,22%
- 9,24%
- 7,35%
- 5,90%





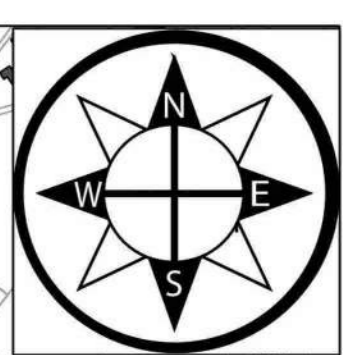
LE PRÉFET
Alain
Remondet MACCIONI

07 AOUT 2014



Légende

- Limites communales
- Parcelles cadastrales
- Bâtiments
- Périmètre d'exposition aux risques du PPRT
- niveaux d'intensités des phénomènes thermiques à cinétique lente
 - > 1800 (kW/m²)^{4/3}.s
 - de 1000 à 1800 (kW/m²)^{4/3}.s
 - de 600 à 1000 (kW/m²)^{4/3}.s



LE PRÉFET
Maucier
Pierre-Henry MACCIONI

07 AOUT 2014

SAINT-JEAN-DE-FOLLEVILLE

LILLEBONNE

NOTRE-DAME-DE-GRAVENCHON

QUILLEBEUF-SUR-SEINE

PETIVILLE

SAINT-AUBIN-SUR-QUILLEBEUF

Légende

- Limites communales
- Parcelles cadastrales
- Bâtiments
- Périmètre d'exposition aux risques du PPRT
- zones d'effets combinés

