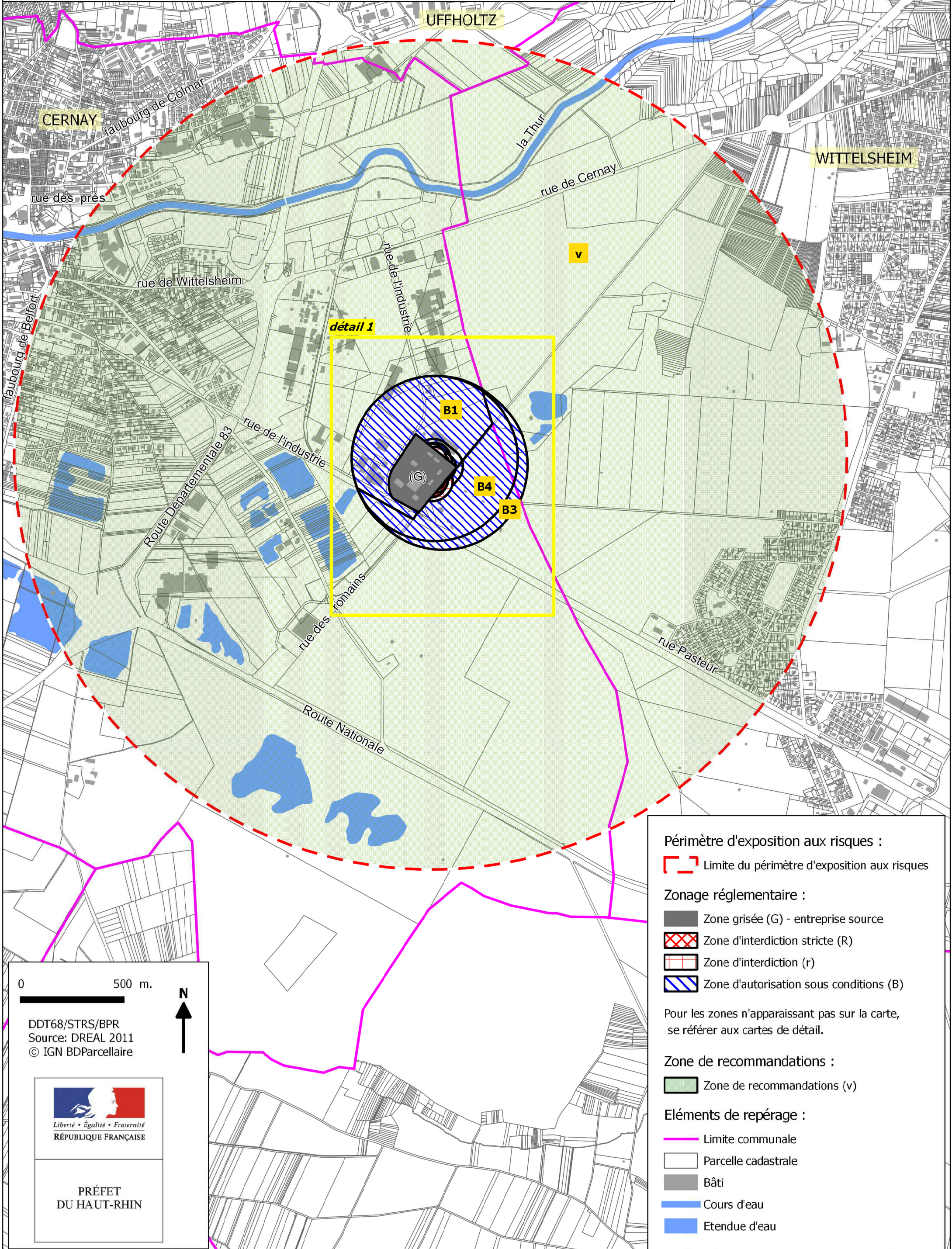


Communes de CERNAY, UFFHOLTZ et WITTELSHEIM
Etablissement BIMA 83

Plan de Prévention des Risques Technologiques – Zonage réglementaire
Approuvé par Arrêté Préfectoral n° 2015089 – 0005 du 30 mars 2015



Périmètre d'exposition aux risques :
 Limite du périmètre d'exposition aux risques

Zonage réglementaire :
 Zone grisée (G) - entreprise source
 Zone d'interdiction stricte (R)
 Zone d'interdiction (r)
 Zone d'autorisation sous conditions (B)

Pour les zones n'apparaissant pas sur la carte, se référer aux cartes de détail.

Zone de recommandations :
 Zone de recommandations (v)

Éléments de repérage :
 Limite communale
 Parcelle cadastrale
 Bâti
 Cours d'eau
 Etendue d'eau

0 500 m.
 N

DDT68/STRS/BPR
 Source: DREAL 2011
 © IGN BDParcellaire



PRÉFET
DU HAUT-RHIN

Communes de CERNAY, UFFHOLTZ et WITTELSHEIM
Etablissement BIMA 83

Plan de Prévention des Risques Technologiques
Zonage réglementaire – Détail 1

Approuvé par Arrêté Préfectoral n° 2015089 – 0005 du 30 mars 2015

CERNAY

WITTELSHEIM

détail 2 - nord

détail 2 - sud

BIMA 83 - (G)

rue de l'industrie

rue des romains

0 100 m.




DDT68/STRS/BPR
Source: DREAL 2011
© IGN BDParcellaire




PRÉFET
DU HAUT-RHIN


Périmètre d'exposition aux risques :

 Limite du périmètre d'exposition aux risques

Zonage réglementaire :

 Zone grisée (G) - entreprise source

 Zone d'interdiction stricte (R)

 Zone d'interdiction (r)

 Zone d'autorisation sous conditions (B)

Pour les zones n'apparaissant pas sur la carte,
se référer aux cartes de détail.

Zone de recommandations :

 Zone de recommandations (v)

Éléments de repérage :

 Limite communale

 Parcelle cadastrale

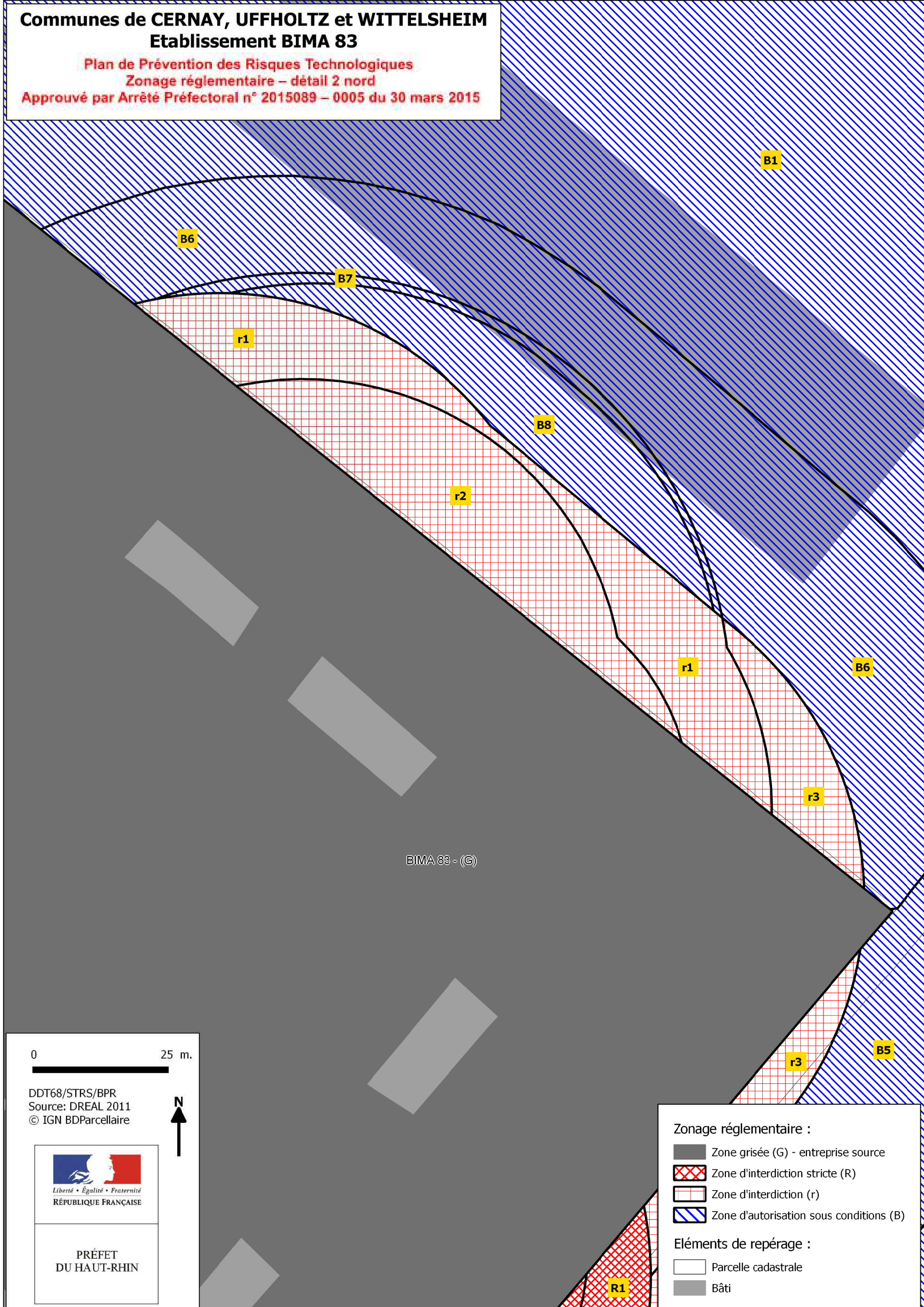
 Bâti

 Etendue d'eau

v

Communes de CERNAY, UFFHOLTZ et WITTELSHEIM
Etablissement BIMA 83

Plan de Prévention des Risques Technologiques
Zonage réglementaire – détail 2 nord
Approuvé par Arrêté Préfectoral n° 2015089 – 0005 du 30 mars 2015



BIMA 83 - (G)

0 25 m.

DDT68/STRS/BPR
Source: DREAL 2011
© IGN BDParcellaire



PRÉFET
DU HAUT-RHIN

Zonage réglementaire :

- Zone grisée (G) - entreprise source
- Zone d'interdiction stricte (R)
- Zone d'interdiction (r)
- Zone d'autorisation sous conditions (B)

Éléments de repérage :

- Parcelle cadastrale
- Bâti

Communes de CERNAY, UFFHOLTZ et WITTELSHEIM
Etablissement BIMA 83

Plan de Prévention des Risques Technologiques
Zonage réglementaire – détail 2 sud
Approuvé par Arrêté Préfectoral n° 2015089 – 0005 du 30 mars 2015

BIMA 83 - (G)

0 25 m.





DDT68/STRS/BPR
Source: DREAL 2011
© IGN BDParcellaire





PRÉFET
DU HAUT-RHIN



Zonage réglementaire :

-  Zone grisée (G) - entreprise source
-  Zone d'interdiction stricte (R)
-  Zone d'interdiction (r)
-  Zone d'autorisation sous conditions (B)

Éléments de repérage :

-  Parcelle cadastrale
-  Bâti