

**Légende**

**Périmètre d'exposition aux risques**

○ Limites du périmètre d'exposition aux risques

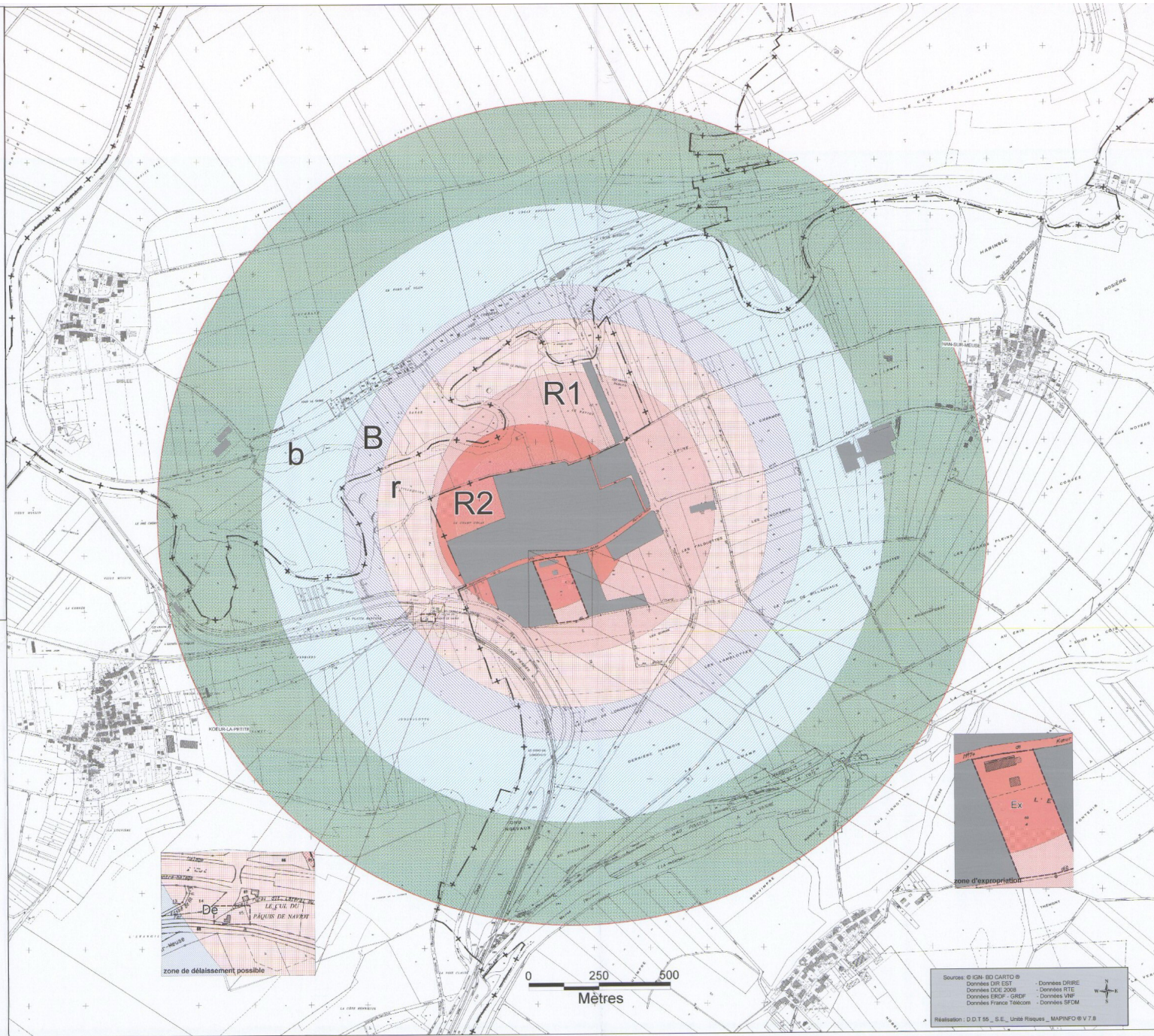
**Projet de zonage réglementaire**

- Zone de recommandations
- Zone d'autorisation b
- Zone d'autorisation B
- Zone d'interdiction r
- Zone d'interdiction stricte R1
- Zone d'interdiction stricte R2

- De zone de délaissement possible
- Ex zone d'expropriation


■ Limites entreprise source HUNTSMAN


—+— Limites communales




**Plan de Prévention des Risques Technologiques  
Communes de BISLEE, HAN SUR MEUSE,  
KOEUR LA PETITE, SAINT-MIHIEL  
Entreprise HUNTSMAN**

**PLAN DE ZONAGE REGLEMENTAIRE**

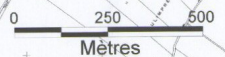
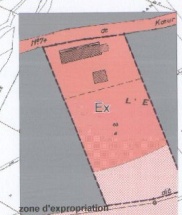
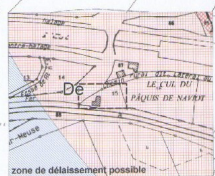

  
**PREFET DE LA MEUSE**


  
**DIRECTION DEPARTEMENTALE  
DES TERRITOIRES DE LA MEUSE**  
 Service Développement  
 14, rue Jeanne d'Arc  
 55000 ST AVOINE  
 03 83 31 20 22


  
**DIRECTION REGIONALE DE L'ENVIRONNEMENT  
DU DEVELOPPEMENT ET DU LOGEMENT**  
 Service de Prévention des Risques  
 Risques des Sites Technologiques et Industriels  
 15, rue Jeanne d'Arc  
 55000 METZ

Vu pour être annexé  
 à mon arrêté n° **2011-0503**  
 en date du **28 Mars 2011**  
 Par le Préfet,  
**Christian BÉREZ**

PPR prescrit par arrêté  
 préfectoral en date du  
**28 Mars 2011**



Sources : © IGN-SD CARTO © Données DRPE  
 Données IGN EST Données RTE  
 Données CDE 2008 Données VNF  
 Données ERDF - GRDF Données France Télécom  
 Données SFDM

Réalisation : D.D.T.55\_S.E., Unité Risques - MAPINFO © V.7.9