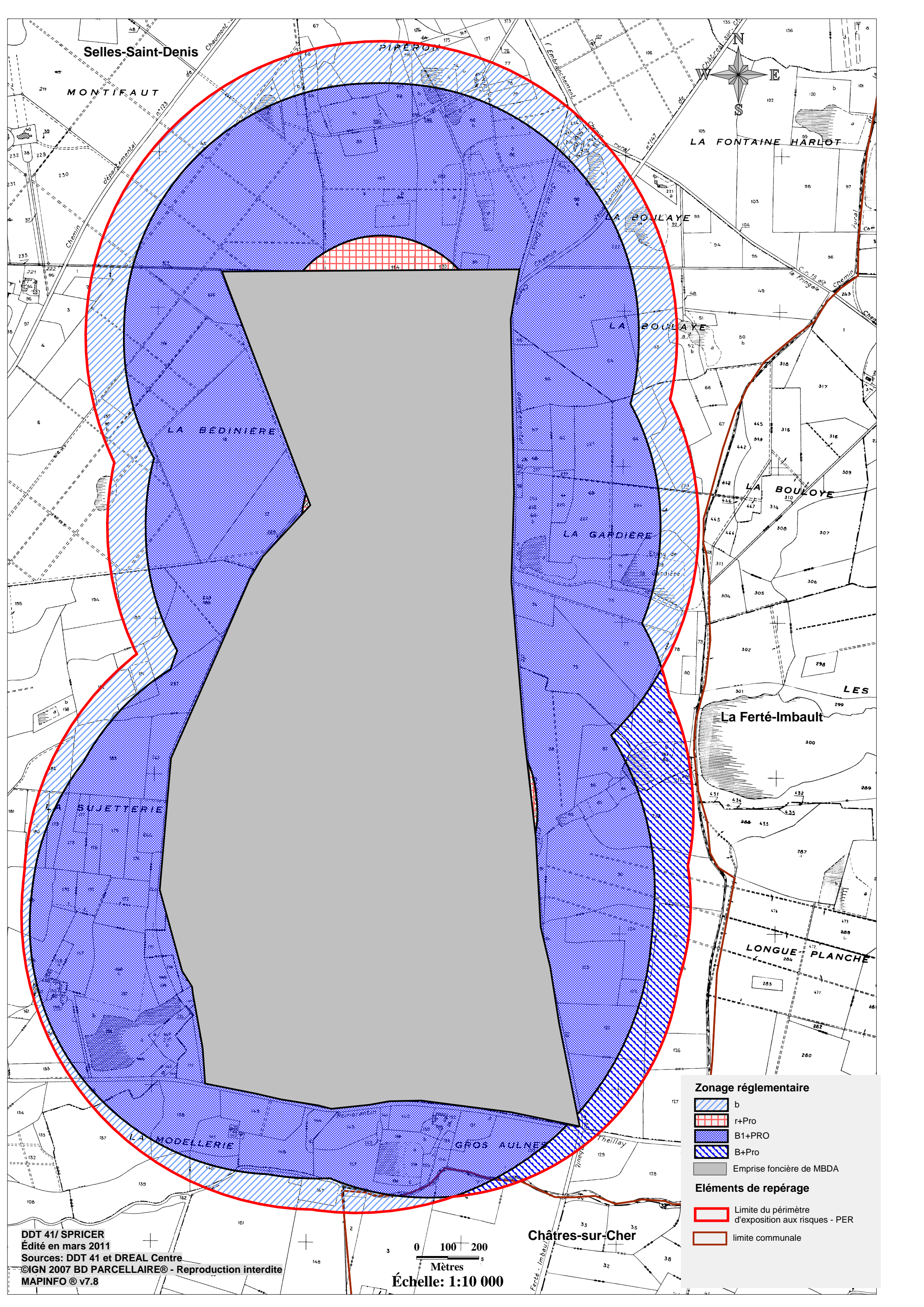


Plan de prévention des risques technologiques-PPRT de MBDA à Selles-Saint-Denis (41)

Plan de zonage réglementaire

Approuvé par arrêté préfectoral



Selles-Saint-Denis

MONTIFAUT

LA FONTAINE HARLOT

LA BOULAYE

LA BEDINIÈRE

LA GARDIÈRE






LA BOULOYE

La Ferté-Imbault



LONGUE PLANCHE

Châtres-sur-Cher

Zonage réglementaire

-  b
-  r+Pro
-  B1+PRO
-  B+Pro
-  Emprise foncière de MBDA

Éléments de repérage

-  Limite du périmètre d'exposition aux risques - PER
-  limite communale

DDT 41/ SPRICER
 Édité en mars 2011
 Sources: DDT 41 et DREAL Centre
 ©IGN 2007 BD PARCELLAIRE® - Reproduction interdite
 MAPINFO® v7.8

0 100 200
 Mètres
 Échelle: 1:10 000