



**PRÉFET
DU FINISTÈRE**

*Liberté
Égalité
Fraternité*






Direction
Départementale des
Territoires et de la Mer




Risques Technologiques

PPRT PORT DE BREST

Plan de zonage réglementaire
Ech. 1/5000
STOCKBREST 1 & 2

Source de la donnée : DDTM 29 sur la base
d'informations fournies par la DREAL BRETAGNE
2025

-  Zone grisée
- Zonage réglementaire**
-  Zone R à vocation d'interdiction stricte
-  Zone r à vocation d'interdiction sous réserve
-  Zone B d'autorisation sous réserve
-  Zone b d'autorisation limitée

-  Périmètre d'exposition aux risques
-  Enjeux
-  Limites du domaine public maritime

