



Plan de prévention des risques naturels prévisibles

Vu pour être annexé à mon arrêté en date de ce jour ALLEVIERE le 6 DEC. 2010

Risque de ruissellement

Commune d'AVALLON











PPR approuvé le

Patrick BOUCHARDON

Secrétaire Général

Zonage réglementaire ruissellement

Légende :

 Zones d'interdiction	 Zones de précaution
 Axe d'écoulement préférentiel	 Zones participant au ruissellement aval
 Zones réglementées	 Zones également soumises à un règlement du PPR inondation
 Limite communale	 Zones sans contrainte spécifique
 Limite de la zone d'étude de l'aléa ruissellement	
 Limite de bassin versant	

Service instructeur : Direction départementale des territoires de l'Yonne
Bureau d'études technique : Alp'Géorisques

Date : Août 2010

Échelle : 1/5 000

Dernière modification : 13082010 - Alp'Géorisques

