



# Plan de prévention des risques naturels prévisibles






Vu pour être annexé à mon arrêté en date de ce jour  
AUXERRE, le 7 NOV. 2011  
Le Préfet,  
Pour le Préfet,  
Le Secrétaire Général,

## Risque d'inondation

### Commune de GIVRY

FABRICA BOUCHARDON

## Zonage réglementaire

-  Zone d'interdiction
-  Zones réglementées
-  Zones sans contrainte spécifique
-  Cote de référence m NGF
-  Zones également soumises à un règlement du PPR ruissellement

PPR approuvé le 7 NOV. 2011

— — Limite communale

Service instructeur : Direction départementale des territoires de l'Yonne  
Bureau d'études technique : Alp'Géorisques

Date : Août 2010

Echelle : 1/5 000

Dernière modification : 13/08/2010 - Alp'Géorisques

