










RISQUES NATURELS Commune de: ST ANTOINE

MINISTÈRE DE L'AMÉNAGEMENT DU TERRITOIRE
DE L'ÉQUIPEMENT DU LOGEMENT ET DU TOURISME
groupe d'études et de programmation (cellule réseaux-servitudes)
9, quai Créquy - 38 000 GRENOBLE

**LE
G
E
N
D
E**

CODE DU
RÈGLEMENT
(chapitre)

- 1  SURFACES SUBMERSIBLES
- 2  ZONES MARECAGEUSES
- 3  ZONES DE DEBORDEMENT DE TORRENTS
- 4  ZONES D'INSTABILITE DU LIT DES TORRENTS
- 5  ZONES DE GLISSEMENT DE TERRAIN
- 6  ZONES DANGEREUSES éboulements
chûtes de pierres
avalanches
-  LIMITES COMMUNALES

échelle:
1/10.000

établi le:
8-12-1976
modifié le:
...1976

Vu pour être annexé à mon
arrêté en date de ce jour.
Grenoble, le 2^e DEC. 1976
Pour le Maire
Le Chef de Service