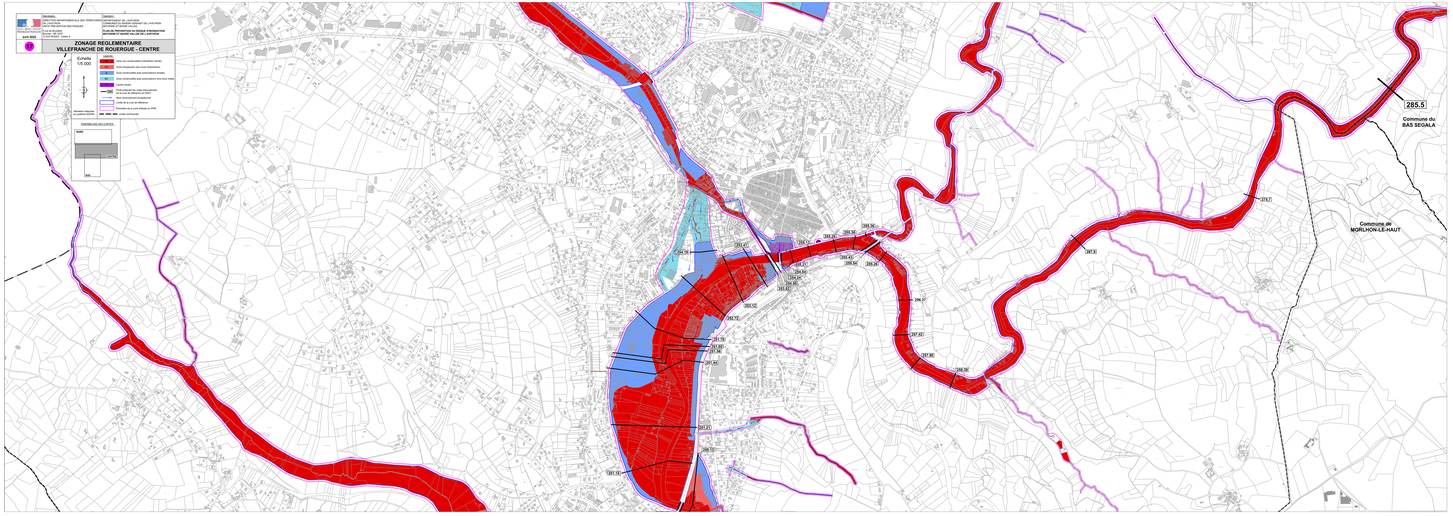
PREFECTURE
DIRECTION DEPARTEMENTALE DES TERRITOIRES ET DE LA MER
CENTRE DE PRESCRIPTION DES RISQUES
DIRECTION DEPARTEMENTALE DES TERRITOIRES ET DE LA MER
SERVICE DE L'EAU ET DES RISQUES
Unité Risques Naturels
Dossier : 2011-0011
Plan n° : 1
ZONAGE REGLEMENTAIRE
VILLEFRANCHE DE ROUERGUE - CENTRE
Echelle
1/5 000
Zone non constructible (interdiction stricte)
Zone inexposée aux crues (recommandation)
Zone constructible sous prescriptions (voir notice)
Zone constructible sous prescriptions (voir notice) (Crues torrentielles)
Cours d'eau
Limite de bassin versant inférieure à 1km²
Limite de bassin versant supérieure à 1km²
Zone inexposée exceptionnel
Limite de la crue de référence
Périmètre de la zone inondable du PPRL
Limite communale
DIAGRAMME DES CRUES :
Cours d'eau
Crue de référence
Crue centennale
Crue
285,5
Commune du
BAS SEGALA
Commune de
MORLHON-LE-HAUT

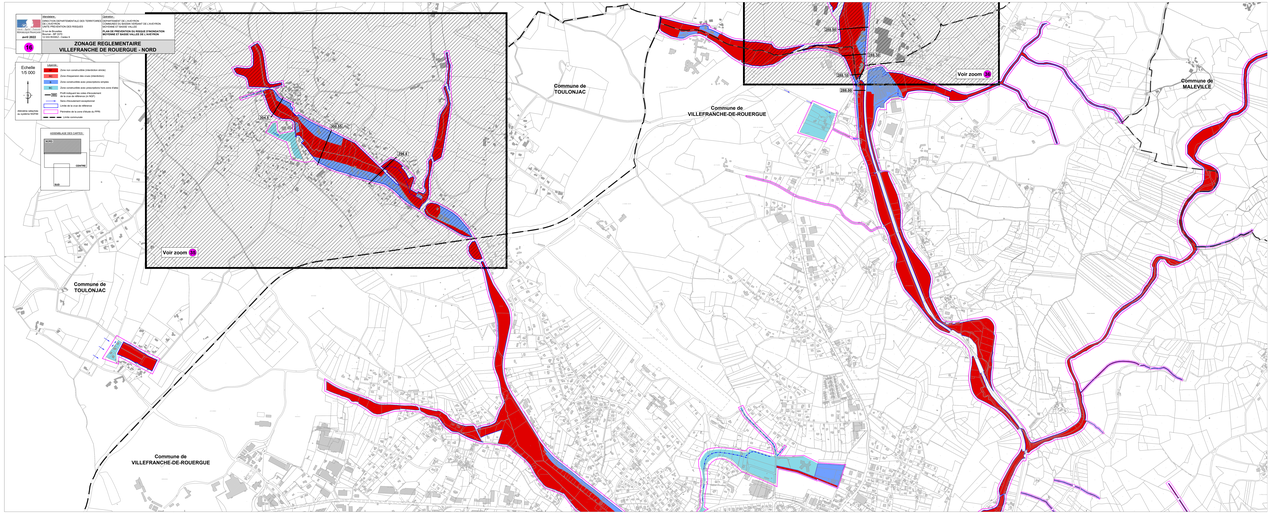
DRAGERIES
DIRECTION DEPARTEMENTALE DES TERRITOIRES
ET DE LA MER
SERVICE ENVIRONNEMENT ET PREVENTION DES RISQUES
Cité administrative
Bât. Bonhomme
Route de Narbonne
31062 TOULOUSE Cedex 9
Tél : 05 61 58 60 00
Fax : 05 61 58 60 60
CONTRIBUTEURS :
DIRECTION DEPARTEMENTALE DES TERRITOIRES
SERVICE ENVIRONNEMENT ET PREVENTION DES RISQUES
DIRECTION DE L'EAUX DE LA MER
SERVICE ENVIRONNEMENT, RISQUES ET PROTECTION
NATURES ET MARE VALLEE DE L'AVEYRON
DATE : 2011
ZONAGE REGLEMENTAIRE
VILLEFRANCHE DE ROUERGUE - NORD
Echelle
1/5 000
0 50 100 200 m
NORD
PROJEC. LAMBERT
Zone 93
LEGENDE
Zone non constructible (interdiction stricte)
Zone d'expansion des crues (interdiction)
Zone constructible sous prescriptions spéciales
Zone constructible sous prescriptions non liées au risque
Cote altimétrique (NGF) (exprimée en m au sol de référence à NGF)
Cote de la crue de référence
Cote de la crue de référence
Limites de la zone inondable du PPRI
Limite communale
LEGENDE DES CARTES
Voir zoom
CENTRE
NORD
Voir zoom
Voir zoom
Commune de
TOULONJAC
Commune de
VILLEFRANCHE-DE-ROUERGUE
Commune de
MALEVILLE
Commune de
TOULONJAC
Commune de
VILLEFRANCHE-DE-ROUERGUE

DRAGREAL
DIRECTION REGIONALE DES TERRITOIRES ET DE LA MER
DE LA REGION OCCITANIE
Unité Risques Naturels
Cité Administrative
31 rue de Rupelle
B.P. 53048
31074 TOULOUSE Cedex 9

CONTRAT :
COMMUNAUTE DE L'AUVERGNE
COMMUNAUTE URBAINE DU GRAND CLERMONT
CLERMONT-FERRAND (63)

PLAN DE PREVENTION DU RISQUE INONDATION
VALLEE DU BEDAT - VILLEFRANCHE DE ROUERGUE

août 2005

1
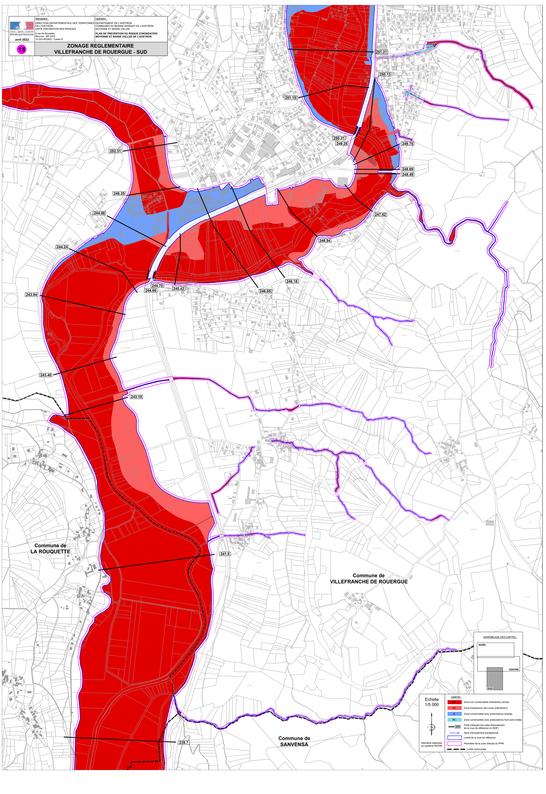
ZONAGE REGLEMENTAIRE
VILLEFRANCHE DE ROUERGUE - SUD