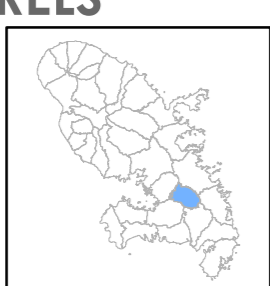

































PLAN DE PREVENTION DES RISQUES NATURELS
Carte REGLEMENTAIRE 2013

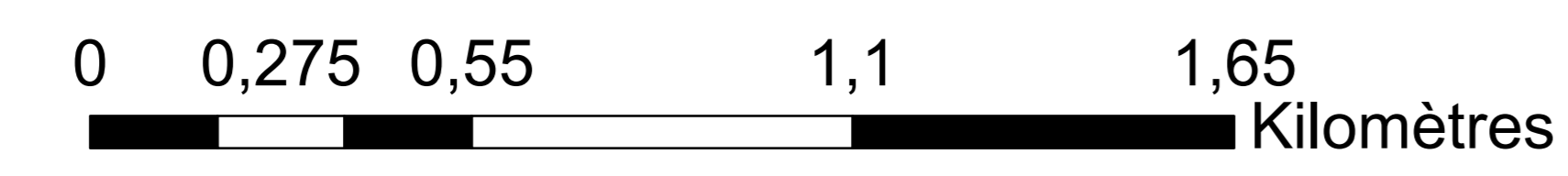
Commune de SAINT ESPRIT

Echelle 1/10 000^e



- | | |
|--|--|
|  Application de prescriptions particulières |  Application de prescriptions et interdiction de certains aménagements |
|  Application de prescriptions et réalisation d'un aménagement global |  Application de prescriptions spécifiques suite à un aménagement global |
|  Pas de construction autorisée sous exceptions précitées ou règlement |  Application de prescriptions spécifiques suite à un aménagement global |
|  Pas de construction autorisée avec possibilité d'expropriation |  Allées non évaluées |
|  Application de prescriptions et réalisation d'une étude de risque |  Prescriptions particulières |
-
- | | | | |
|---|--|--|---|
|  Gendarmerie |  Pompiers |  Mairie |  Réservoir eau |
|  Bâtiments religieux |  Bâtiment sportif |  Etablissement scolaire |  Foyer rural |
|  Stade |  Aéroport |  Centre hospitalier | |
-
- | | | |
|---|--|--|
|  Limite communale |  Route nationale |  Plan d'eau permanent |
|  Parcelle cadastrale |  Route départementale |  Plan d'eau intermittent |
|  Bâtiment |  Route communale |  Cours d'eau permanent |
| | |  Cours d'eau intermittent |

INDICE	DATE	MODIFICATIONS
1	Février 2012	Première édition
2	Septembre 2012	Deuxième édition
3	Décembre 2013	Approbation



Sources: Données SIG DEAL Martinique, Données IGN