

Légende :
 xxx.xx Cote de crue maximale
 --- Limite communale
 Réseau hydrographique

Zone rouge
 Zone bleue



PLAN DE ZONAGE
 Rivière "La Meuse" - Commune
 de Bazoilles-sur-Meuse

Echelle :
 1/5000

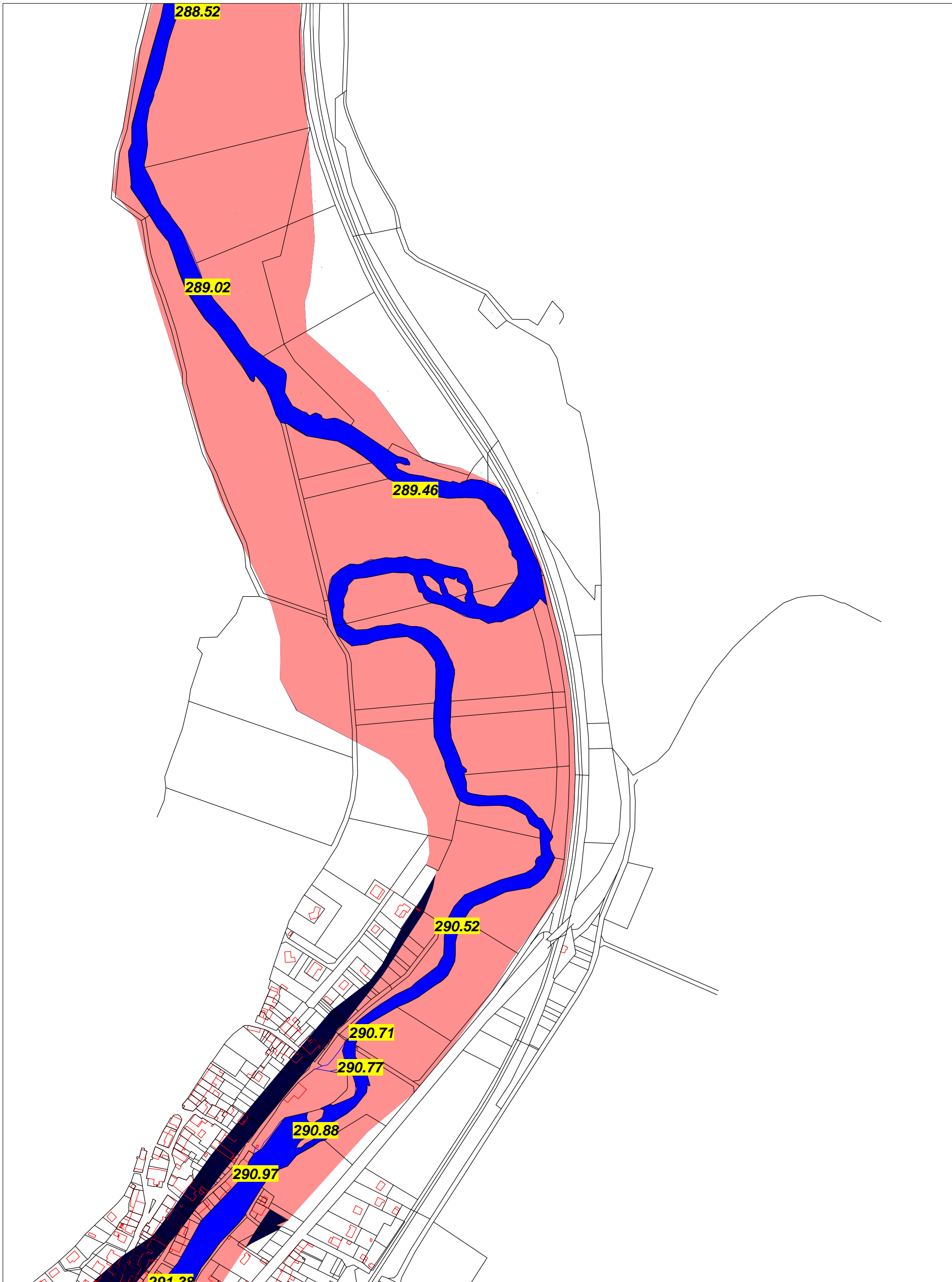
Rapport : 2_840097
 Projeteur : SPT

Date : Mai 2004
 Ingénieur d'affaire : BDT

Sources : - Fond de plan : Cadastre

**D.D.E. des
 Vosges**

Crue centennale (Plan 1/5)



Légende :
 xxx.xx Cote de crue maximale
 --- Limite communale
 Réseau hydrographique

Zone rouge
 Zone bleue



PLAN DE ZONAGE
 Rivière "La Meuse" - Commune
 de Bazoilles-sur-Meuse

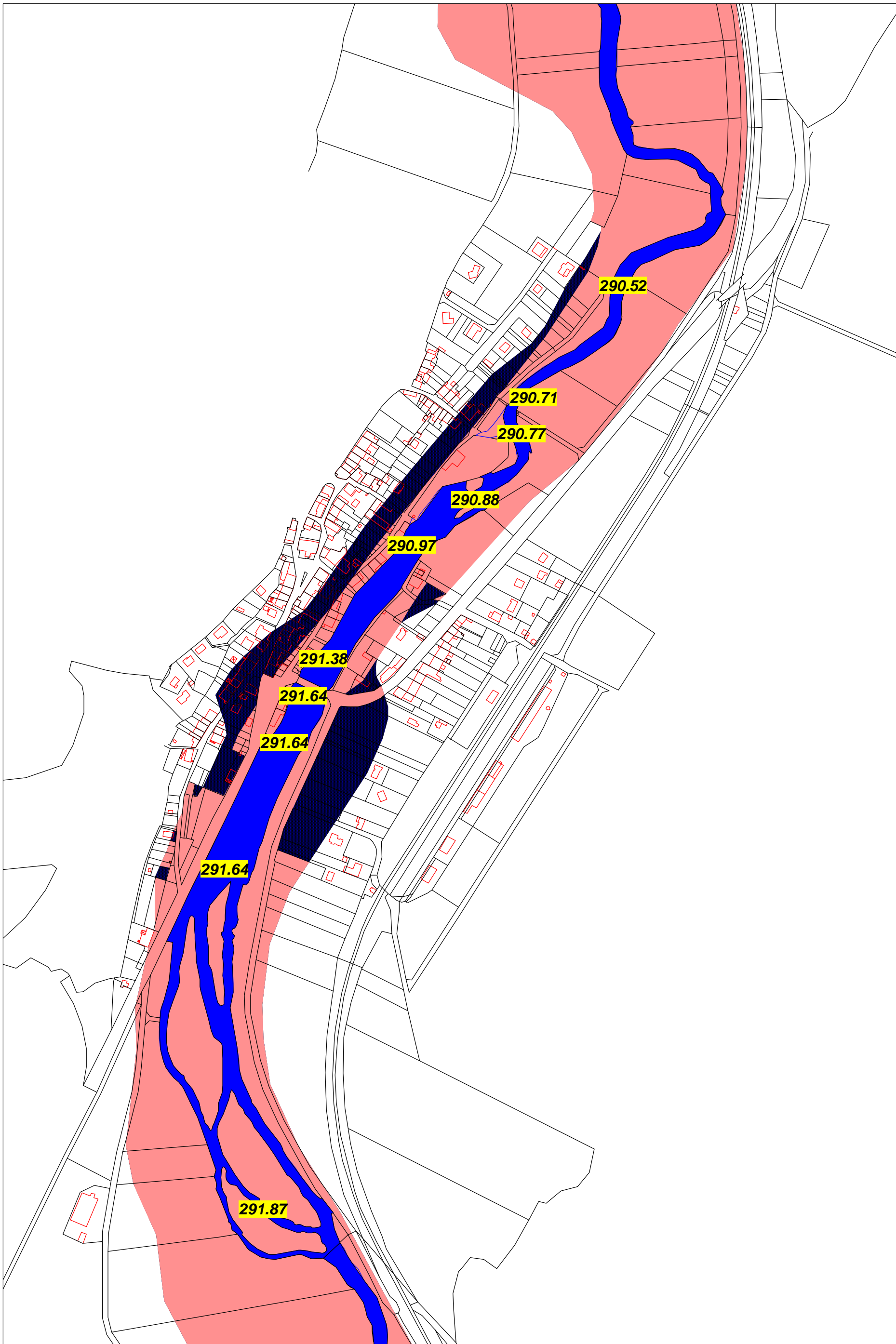
Echelle :
 1/5000

Rapport : 2_840097 Date : Mai 2005
 Projeteur : SPT Ingénieur d'affaire : BDT

Sources : - Fond de plan : Cadastre

**D.D.E. des
 Vosges**

Crue centennale (Plan 2/5)



Légende :
 xxx.xx Cote de crue maximale
 --- Limite communale
 Réseau hydrographique

Zone rouge
 Zone bleue



PLAN DE ZONAGE
 Rivière "La Meuse" - Commune
 de Bazoilles-sur-Meuse

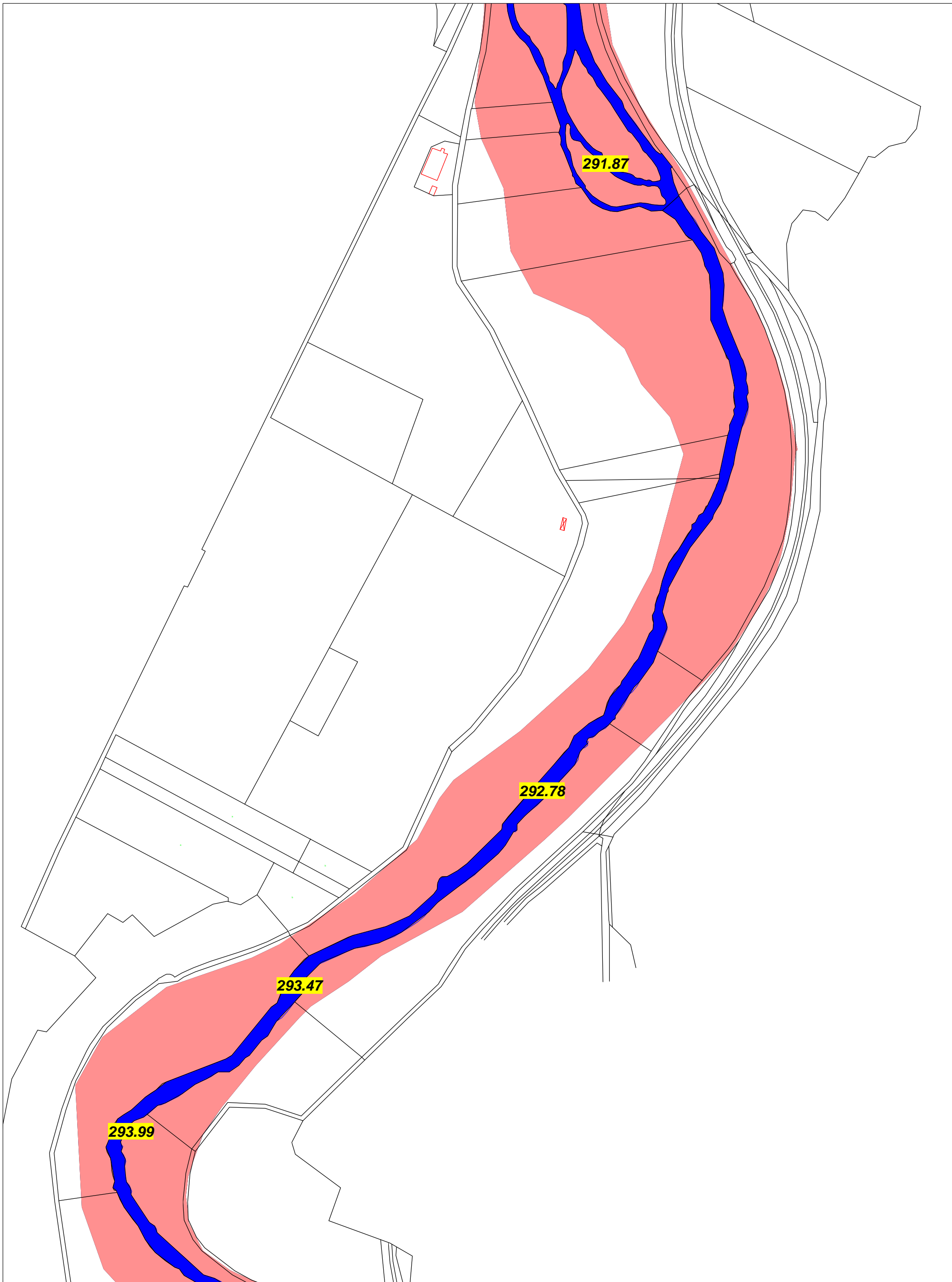
Echelle :
 1/5000

Rapport : 2_840097 Date : Mai 2004
 Projeteur : SPT Ingénieur d'affaire : BDT

Sources : - Fond de plan : Cadastre

**D.D.E. des
 Vosges**

Crue centennale (Plan 3/5)



Légende :
 xxx.xx Cote de crue maximale
 --- Limite communale
 Réseau hydrographique

Zone rouge
 Zone bleue



PLAN DE ZONAGE
 Rivière "La Meuse" - Commune
 de Bazoilles-sur-Meuse

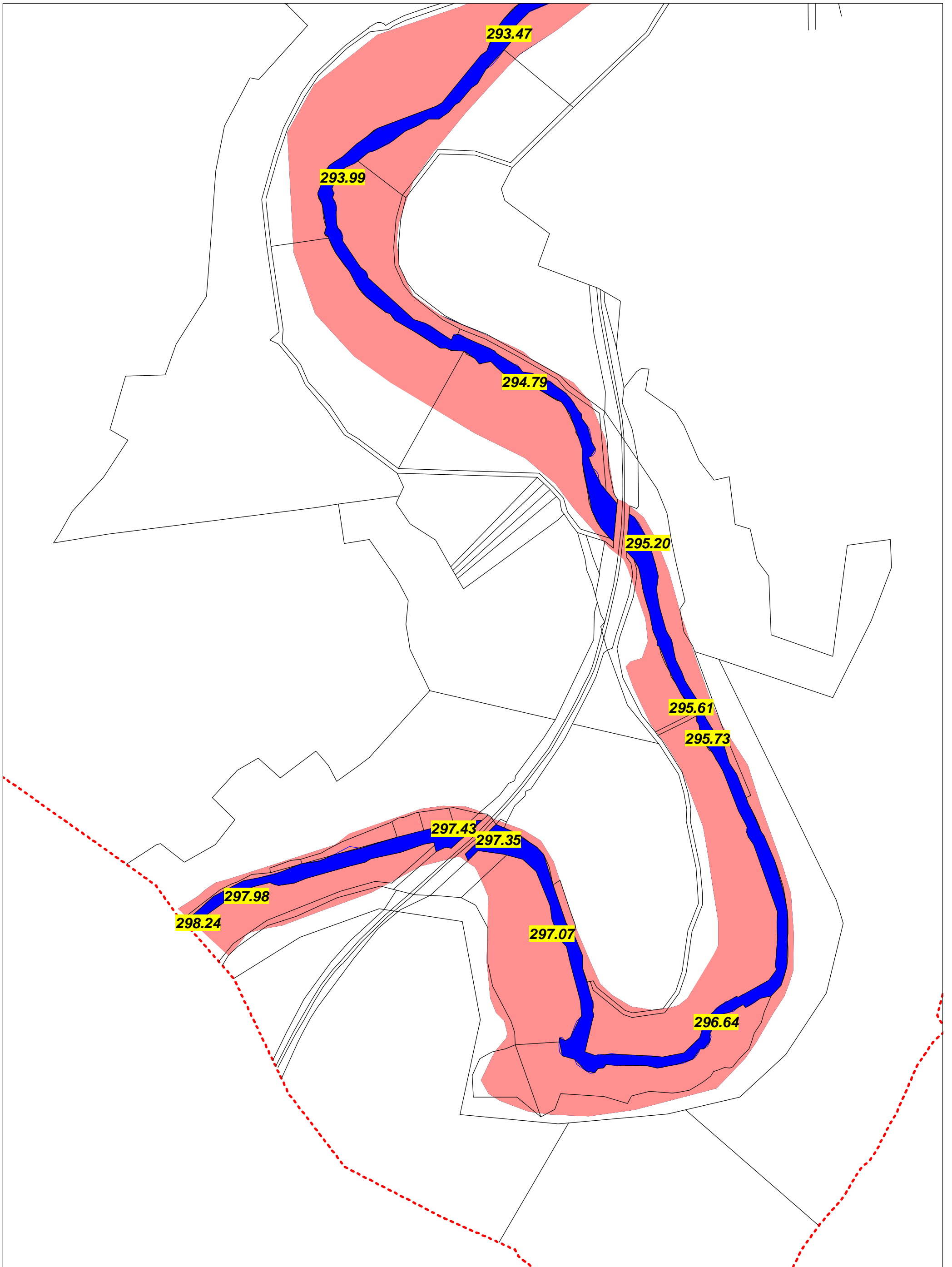
Echelle :
 1/5000

Rapport : 2_840097 Date : Mai 2004
 Projeteur : SPT Ingénieur d'affaire : BDT

Sources : - Fond de plan : Cadastre

**D.D.E. des
 Vosges**

Crue centennale (Plan 4/5)



Légende :
 xxx.xx Cote de crue maximale
 --- Limite communale
 Réseau hydrographique

Zone rouge
 Zone bleue



PLAN DE ZONAGE
 Rivière "La Meuse" - Commune
 de Bazoilles-sur-Meuse

Echelle :
 1/5000

Rapport : 2_840097
 Projeteur : SPT

Date : Mai 2004
 Ingénieur d'affaire : BDT

Sources : - Fond de plan : Cadastre

**D.D.E. des
 Vosges**

Crue centennale (Plan 5/5)