

maître d'ouvrage

## préfecture de la Vendée



Liberté • Égalité • Fraternité  
RÉPUBLIQUE FRANÇAISE

PRÉFECTURE  
DE LA VENDÉE  
direction départementale  
de l'Équipement

service de l'Urbanisme  
et de l'Aménagement  
systèmes d'information géographique  
transports, environnement  
19, rue Montesquieu  
85021 La Roche sur Yon cedex

PPR approuvé le 18 FEV. 2005

Rivières "le petit Lay, le grand Lay,  
le Lay" (partie amont jusqu'à Péault)

# plan de prévention du risque inondation

## communes de

azoges-en-Pareds, Bessay, Bournezeau, Chantonay, Chavagnes-les-Redoux, La Couture, La Meilleray-Tilly, La Réorthe, Le Boupère, Les Herbiers, L'Oie, Mareuil-sur-Lay-Dissais, Menomblet, Monsireigne, Montournais, Mouchamps, Moutiers-sur-le-Lay, Péault, Pouzauges, Réaumur, Rochetjoux, Sainte-Cécile, Sainte-Hermine, Saint-Hilaire-le-Vouhis, Saint-Germain-de-Prinçais, Saint-Mars-la-Réorthe, Saint-Paul-en-Pareds, Sainte-Pexine, Saint-Pierre-du-Chemin, Saint-Prouant, Saint-Vincent-Sterlanges, Sigournais

Vu pour être annexé à mon arrêté du 18 février 2005  
La Roche-sur-Yon, le 18 février 2005

Le Préfet,

Signé : Christian DECHARRIERE

Pour copie certifiée conforme  
Le Chef du S.I.D.P.C.,



Henri MERCIER

# approbation

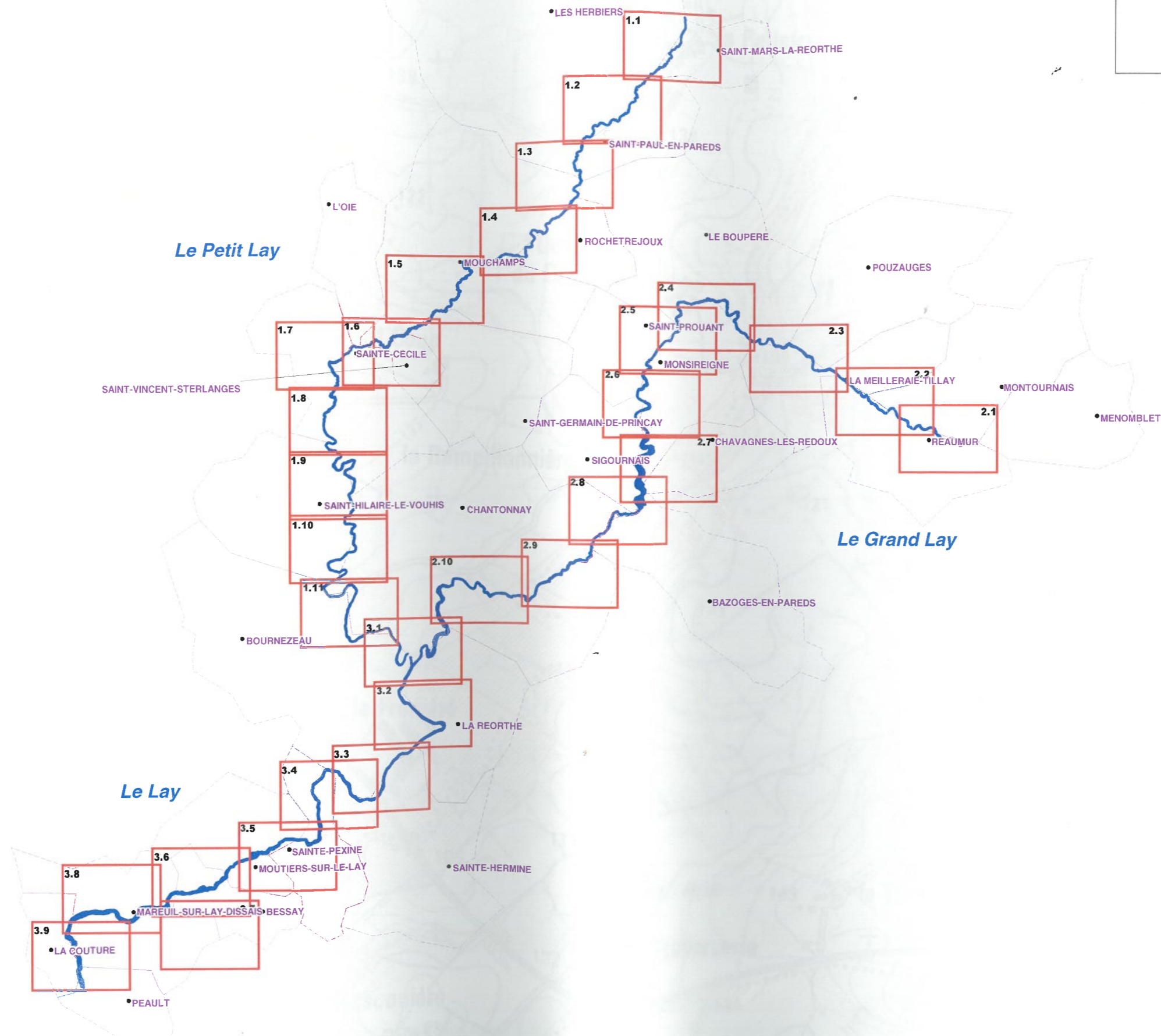
décembre 2004

d:\travail\cours d'eau\PPR le lay amont\  
dossier approbation

RIVIERES LE LAY AMONT,  
LE PETIT LAY, LE GRAND LAY

P.P.R. INONDATION  
SUR 32 COMMUNES

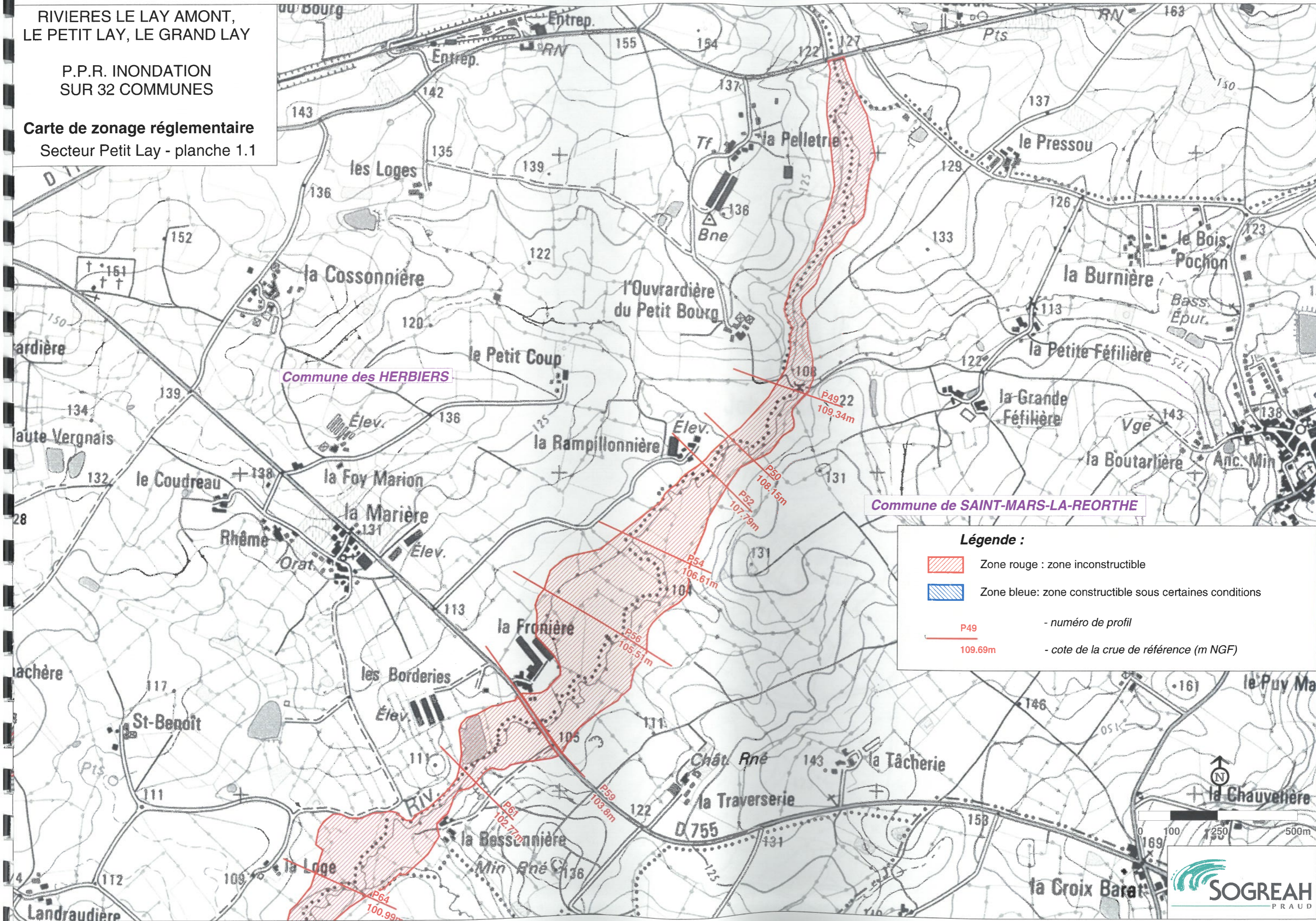
Plan d'assemblage



RIVIERES LE LAY AMONT,  
LE PETIT LAY, LE GRAND LAY

P.P.R. INONDATION  
SUR 32 COMMUNES





Carte de zonage réglementaire  
Secteur Petit Lay - planche 1.1



Commune des HERBIERS

Commune de SAINT-MARS-LA-REORTHE

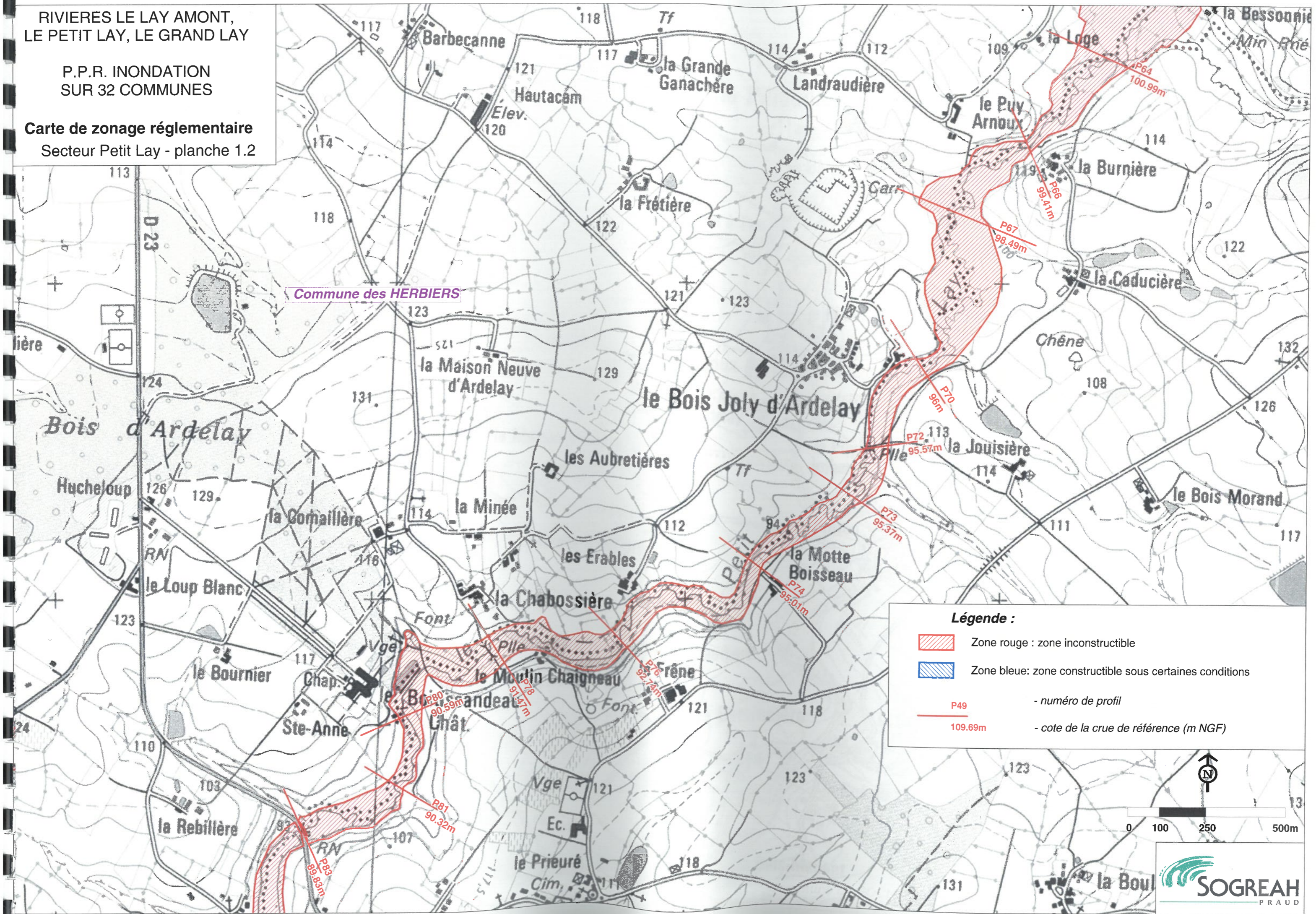
**Légende :**

-  Zone rouge : zone inconstructible
-  Zone bleue: zone constructible sous certaines conditions
-  - numéro de profil
-  - cote de la crue de référence (m NGF)

RIVIERES LE LAY AMONT,  
LE PETIT LAY, LE GRAND LAY





P.P.R. INONDATION  
SUR 32 COMMUNES

Carte de zonage réglementaire  
Secteur Petit Lay - planche 1.2



Commune des HERBIERS

**Légende :**

-  Zone rouge : zone inconstructible
-  Zone bleue: zone constructible sous certaines conditions
-  P49 - numéro de profil
-  109.69m - cote de la crue de référence (m NGF)

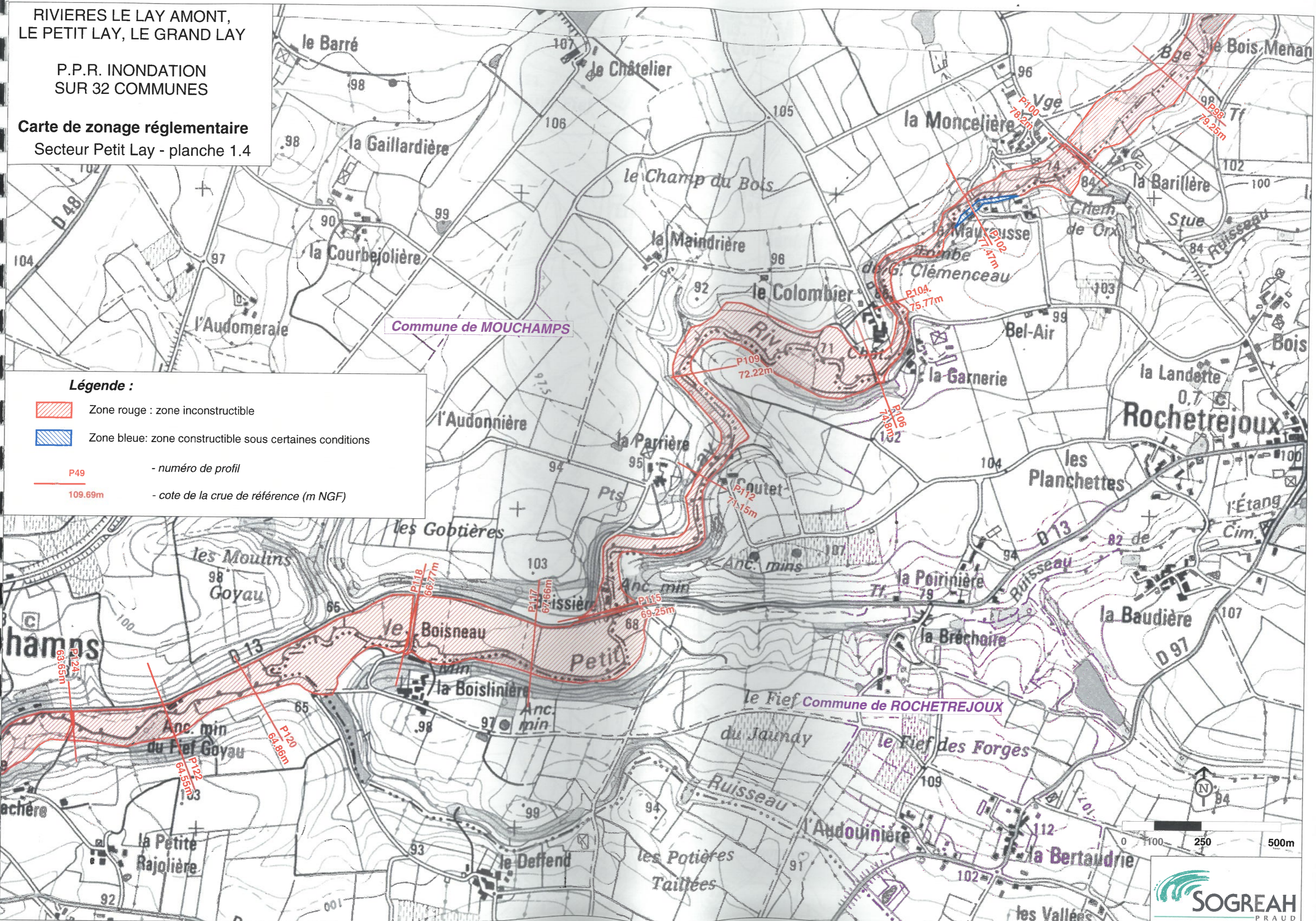








RIVIERES LE LAY AMONT,  
LE PETIT LAY, LE GRAND LAY

P.P.R. INONDATION  
SUR 32 COMMUNES

Carte de zonage réglementaire  
Secteur Petit Lay - planche 1.4



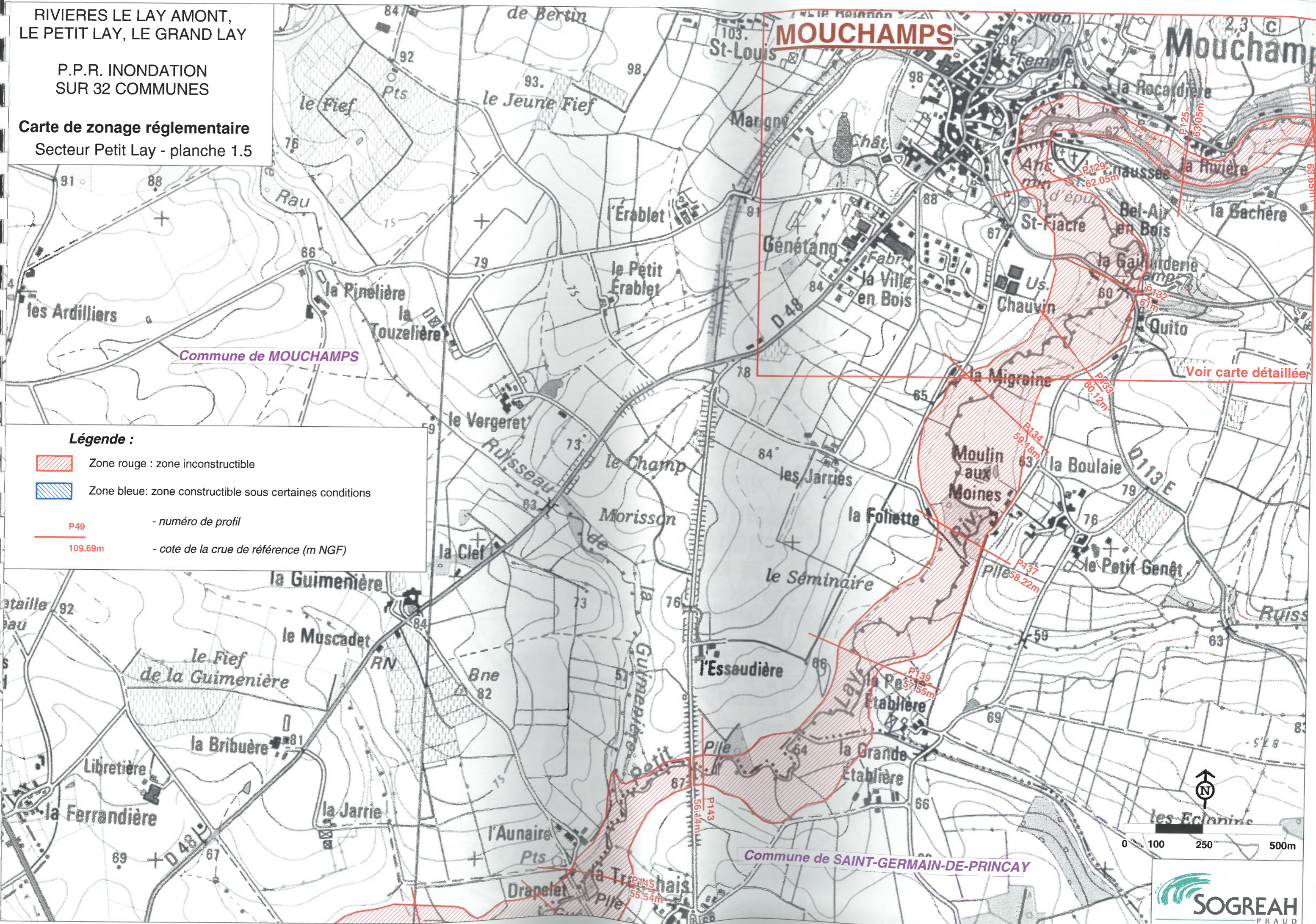
**Légende :**

-  Zone rouge : zone inconstructible
-  Zone bleue: zone constructible sous certaines conditions
-  P49 - numéro de profil
-  109.69m - cote de la crue de référence (m NGF)



RIVIERES LE LAY AMONT,  
LE PETIT LAY, LE GRAND LAY



P.P.R. INONDATION  
SUR 32 COMMUNES

Carte de zonage réglementaire  
Secteur Petit Lay - planche 1.5



**Légende :**

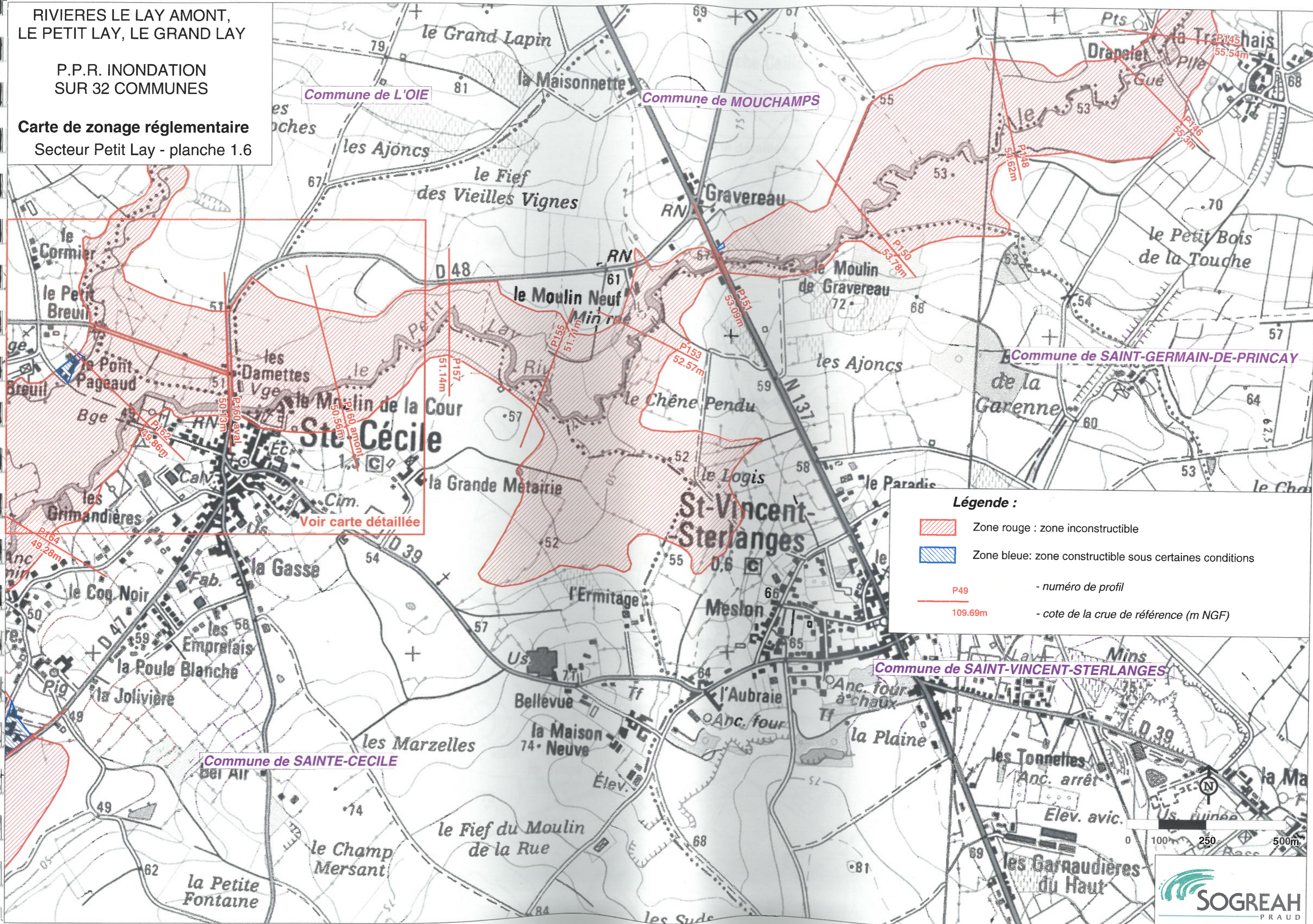
-  Zone rouge : zone inconstructible
-  Zone bleue: zone constructible sous certaines conditions

-  P49 - numéro de profil
-  109.69m - cote de la crue de référence (m NGF)

RIVIERES LE LAY AMONT,  
LE PETIT LAY, LE GRAND LAY

P.P.R. INONDATION  
SUR 32 COMMUNES

Carte de zonage réglementaire  
Secteur Petit Lay - planche 1.6



Commune de L'OIE

Commune de MOUCHAMPS





Commune de SAINT-GERMAIN-DE-PRINCAI

Commune de SAINT-VINCENT-STERLANGES

Commune de SAINTE-CECILE

Voir carte détaillée

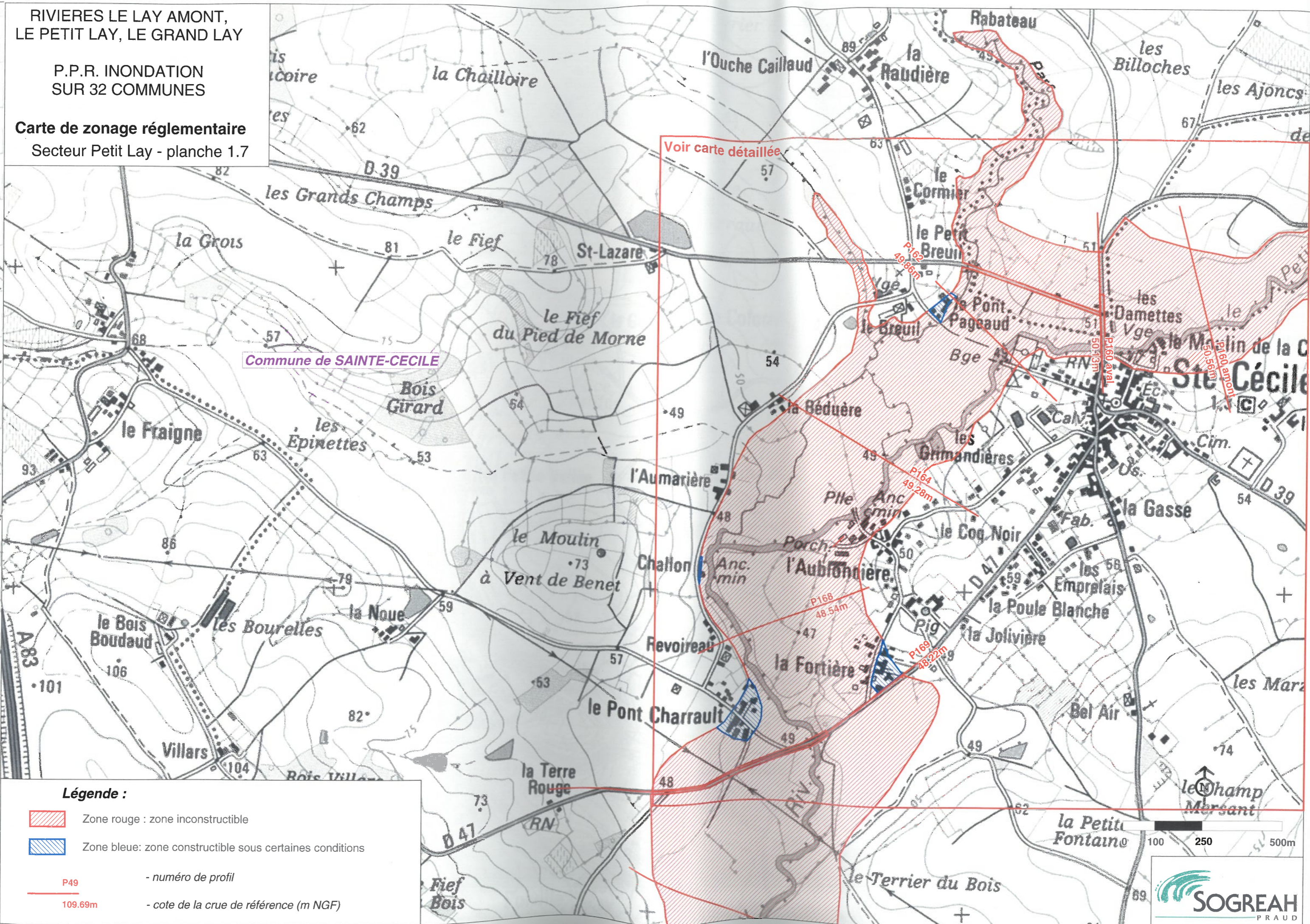
**Légende :**

-  Zone rouge : zone inconstructible
-  Zone bleue: zone constructible sous certaines conditions
-  P49 - numéro de profil
-  109.69m - cote de la crue de référence (m NGF)

RIVIERES LE LAY AMONT,  
LE PETIT LAY, LE GRAND LAY

P.P.R. INONDATION  
SUR 32 COMMUNES



Carte de zonage réglementaire  
Secteur Petit Lay - planche 1.7





Commune de **SAINTE-CECILE**

Voir carte détaillée

**Légende :**

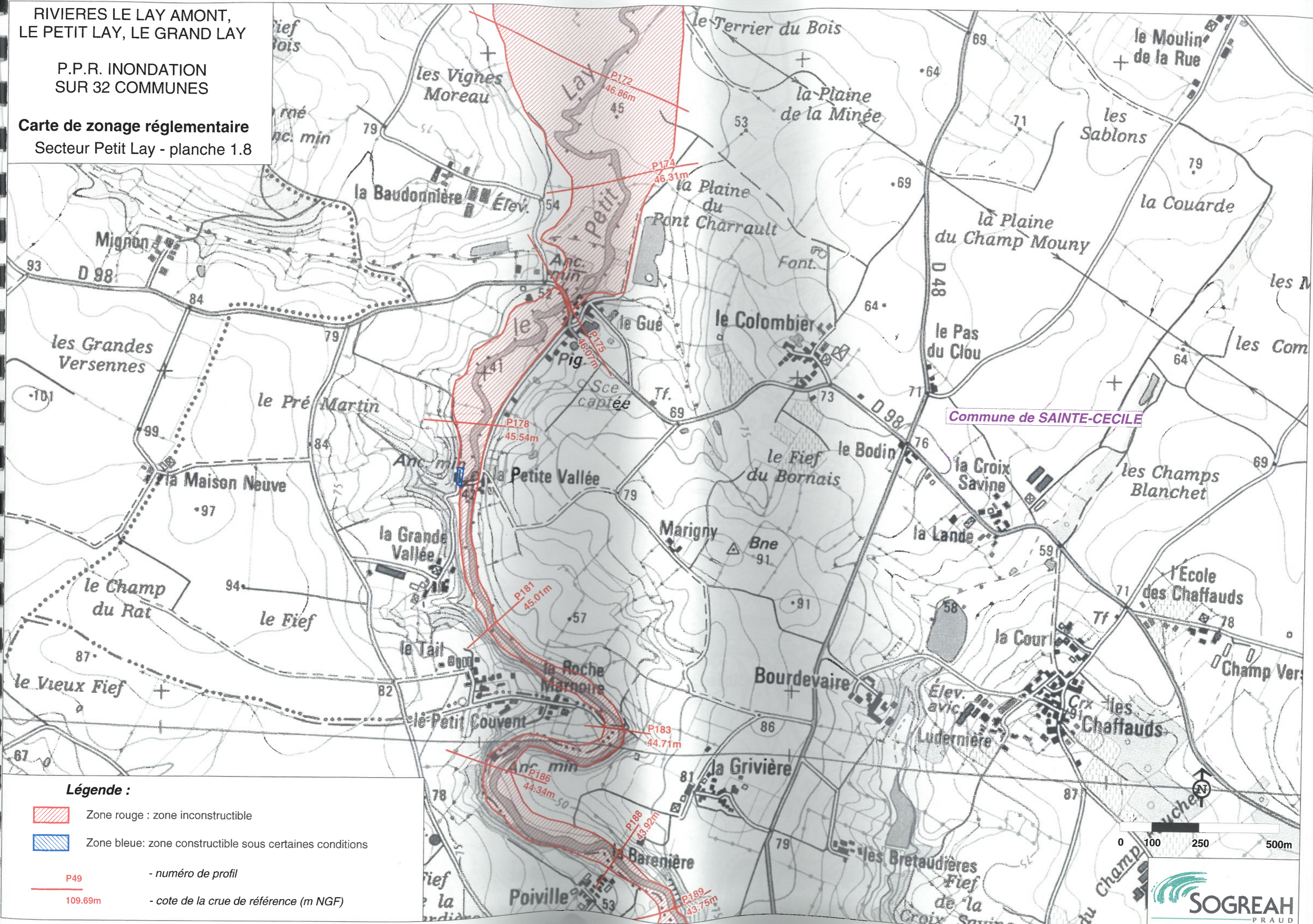
-  Zone rouge : zone inconstructible
-  Zone bleue: zone constructible sous certaines conditions

-  P49 - numéro de profil
-  109.69m - cote de la crue de référence (m NGF)

RIVIERES LE LAY AMONT,  
LE PETIT LAY, LE GRAND LAY

P.P.R. INONDATION  
SUR 32 COMMUNES

Carte de zonage réglementaire  
Secteur Petit Lay - planche 1.8



Commune de **SAINTE-CECILE**

**Légende :**

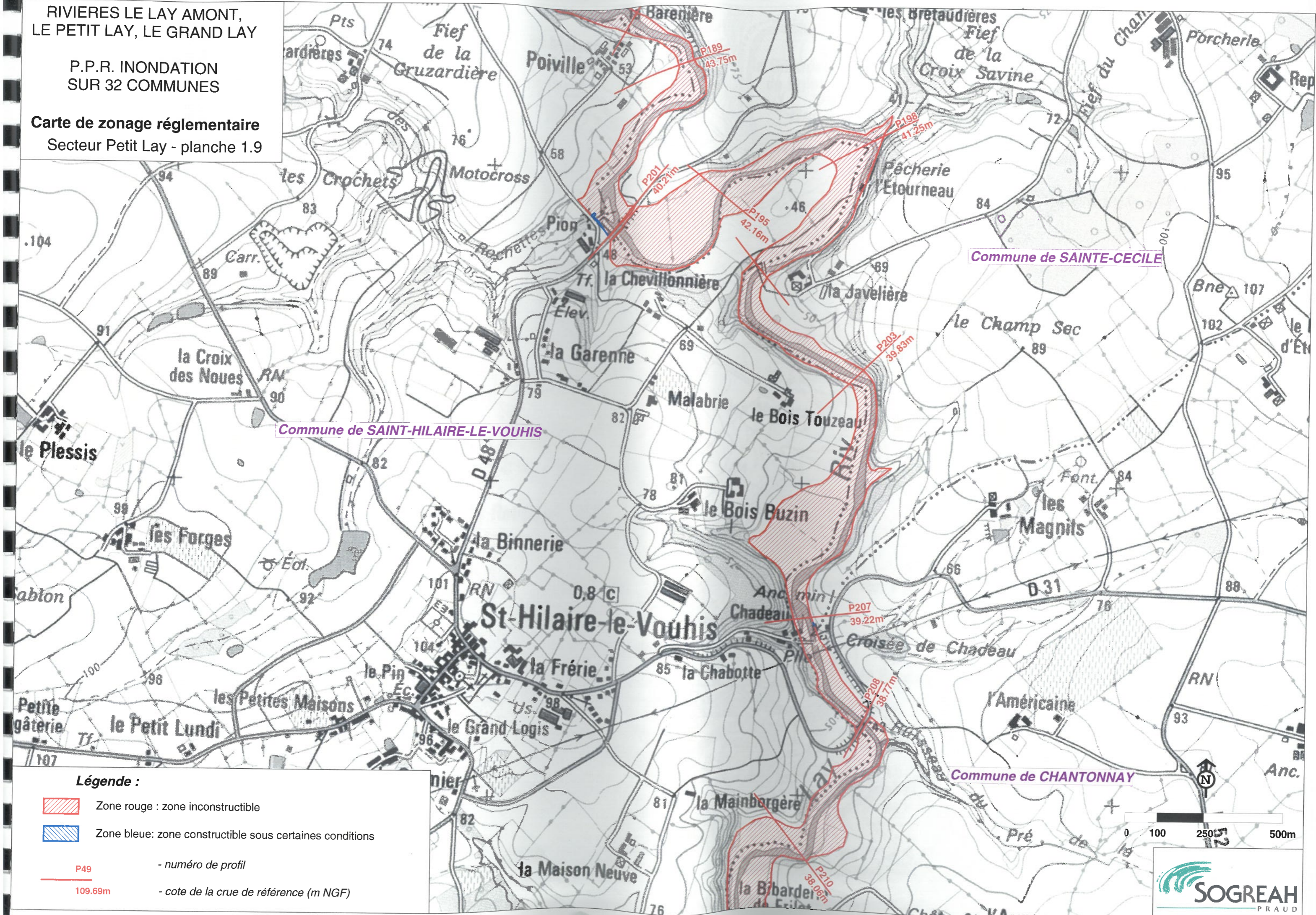
- Zone rouge : zone inconstructible
- Zone bleue: zone constructible sous certaines conditions

**P49** - numéro de profil  
**109.69m** - cote de la crue de référence (m NGF)

RIVIERES LE LAY AMONT,  
LE PETIT LAY, LE GRAND LAY

P.P.R. INONDATION  
SUR 32 COMMUNES

Carte de zonage réglementaire  
Secteur Petit Lay - planche 1.9





Commune de **SAINT-HILAIRE-LE-VOUHIS**

Commune de **SAINTE-CECILE**

Commune de **CHANTONNAY**

**Légende :**

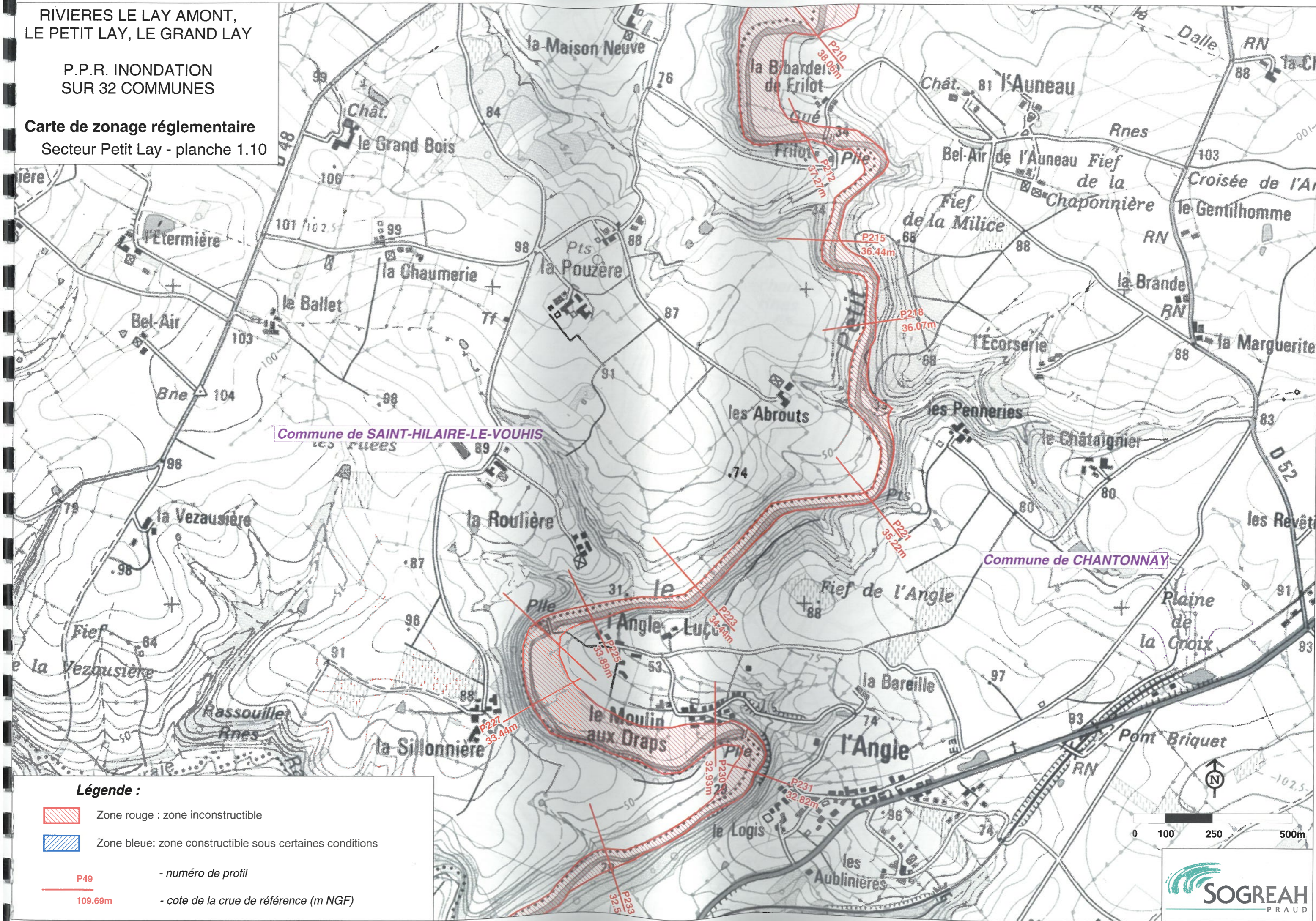
-  Zone rouge : zone inconstructible
-  Zone bleue: zone constructible sous certaines conditions

P49 - numéro de profil  
109.69m - cote de la crue de référence (m NGF)



RIVIERES LE LAY AMONT,  
LE PETIT LAY, LE GRAND LAY



P.P.R. INONDATION  
SUR 32 COMMUNES

Carte de zonage réglementaire  
Secteur Petit Lay - planche 1.10



Légende :

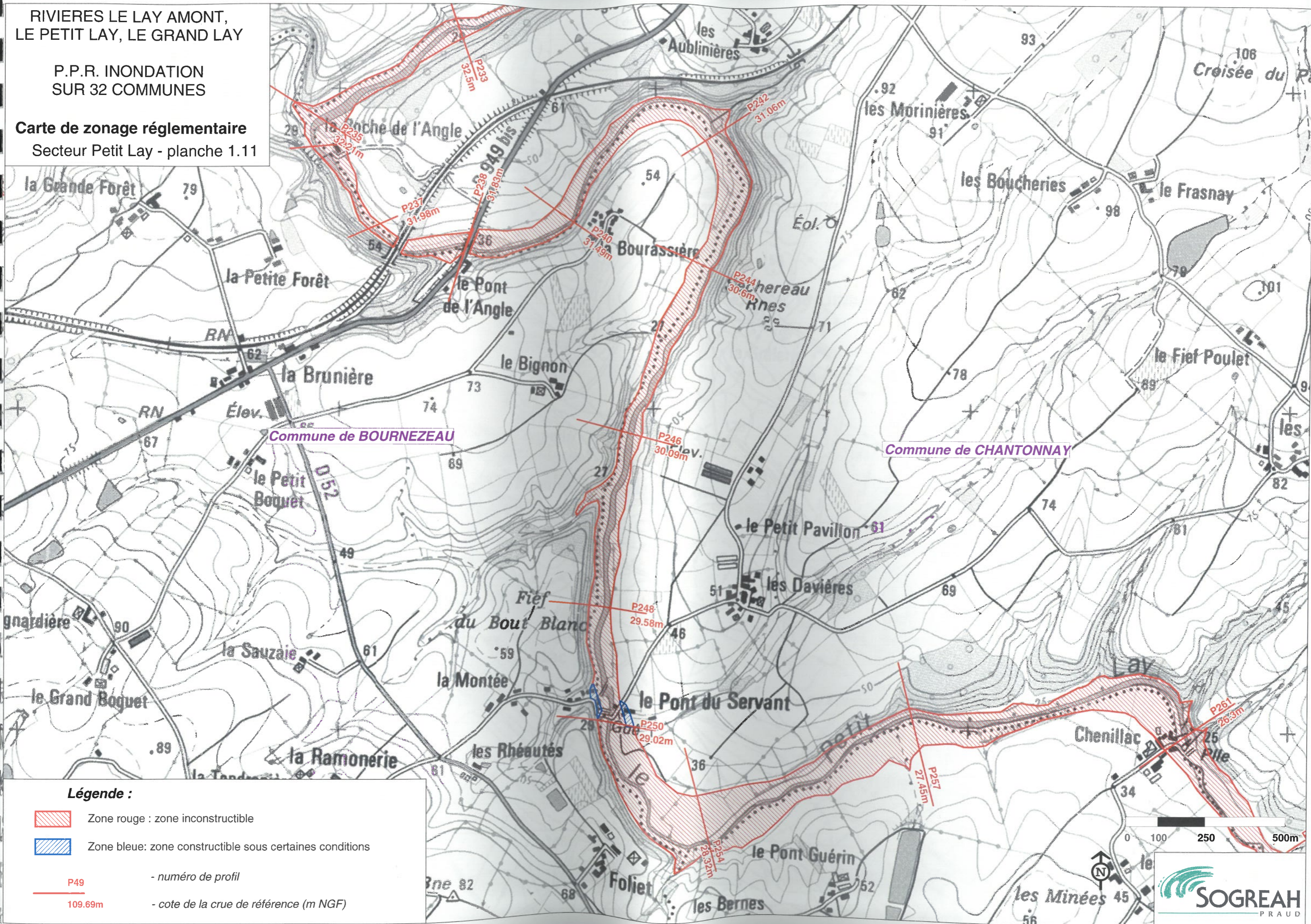
-  Zone rouge : zone inconstructible
-  Zone bleue: zone constructible sous certaines conditions

-  P49 - numéro de profil
-  109.69m - cote de la crue de référence (m NGF)





RIVIERES LE LAY AMONT,  
LE PETIT LAY, LE GRAND LAY

P.P.R. INONDATION  
SUR 32 COMMUNES

Carte de zonage réglementaire  
Secteur Petit Lay - planche 1.11



**Légende :**





-  Zone rouge : zone inconstructible
-  Zone bleue: zone constructible sous certaines conditions
-  P49 - numéro de profil
-  109.69m - cote de la crue de référence (m NGF)

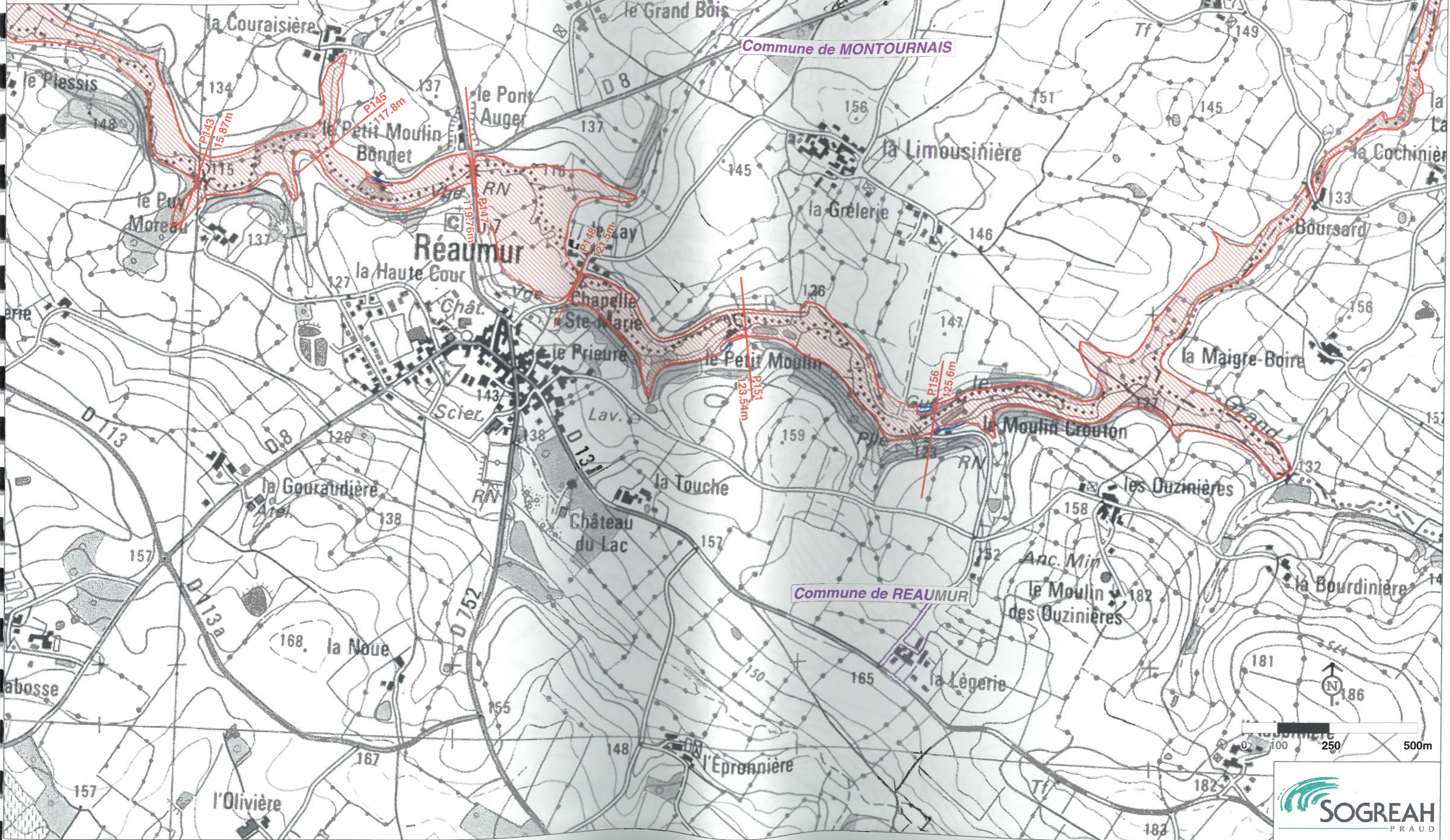
RIVIERES LE LAY AMONT,  
LE PETIT LAY, LE GRAND LAY

P.P.R. INONDATION  
SUR 32 COMMUNES

Carte de zonage réglementaire  
Secteur Grand Lay - planche 2.1

Légende :

-  Zone rouge : zone inconstructible
-  Zone bleue: zone constructible sous certaines conditions
-  - numéro de profil
-  - cote de la crue de référence (m NGF)







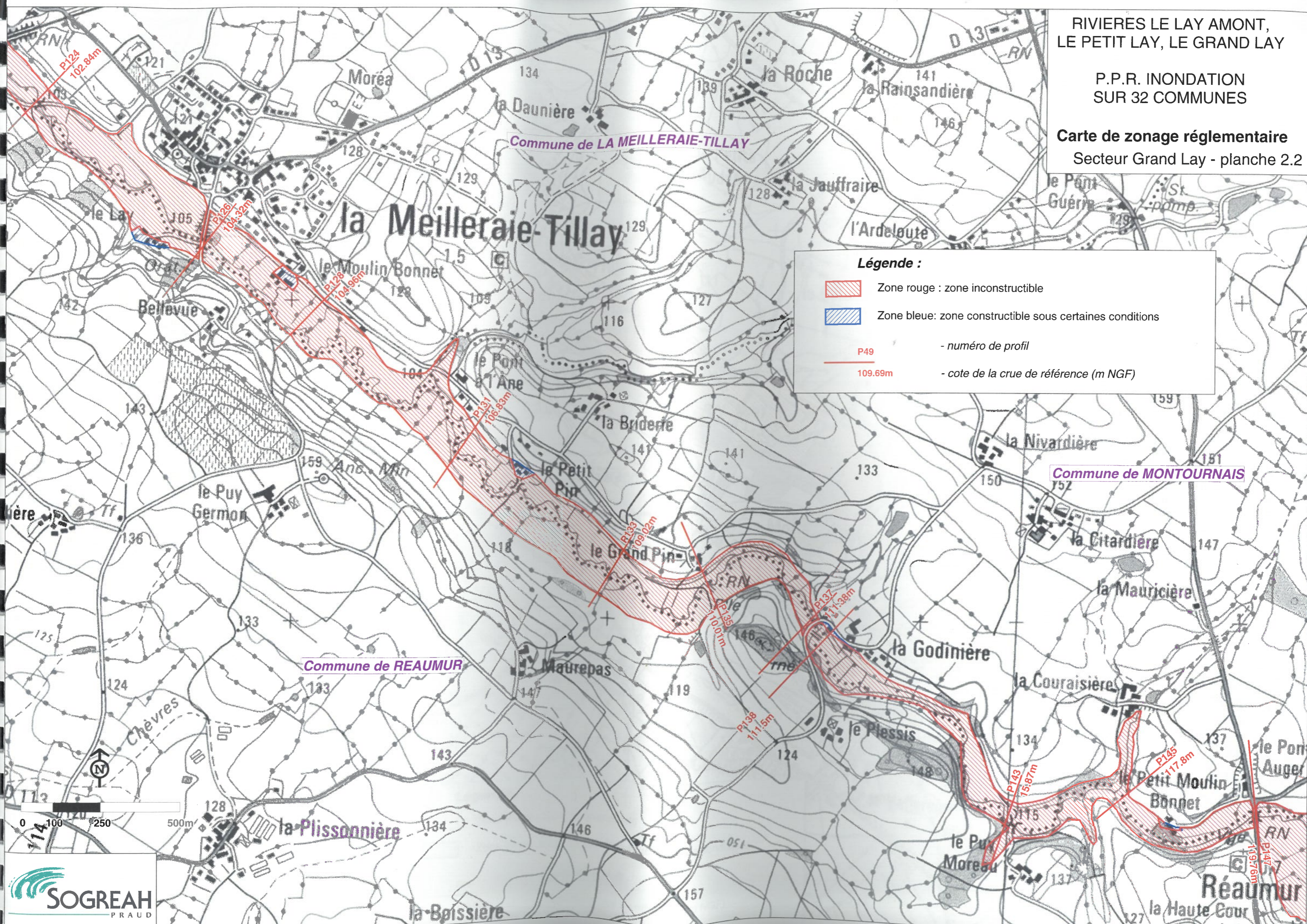
RIVIERES LE LAY AMONT,  
LE PETIT LAY, LE GRAND LAY

P.P.R. INONDATION  
SUR 32 COMMUNES

Carte de zonage réglementaire  
Secteur Grand Lay - planche 2.2

**Légende :**

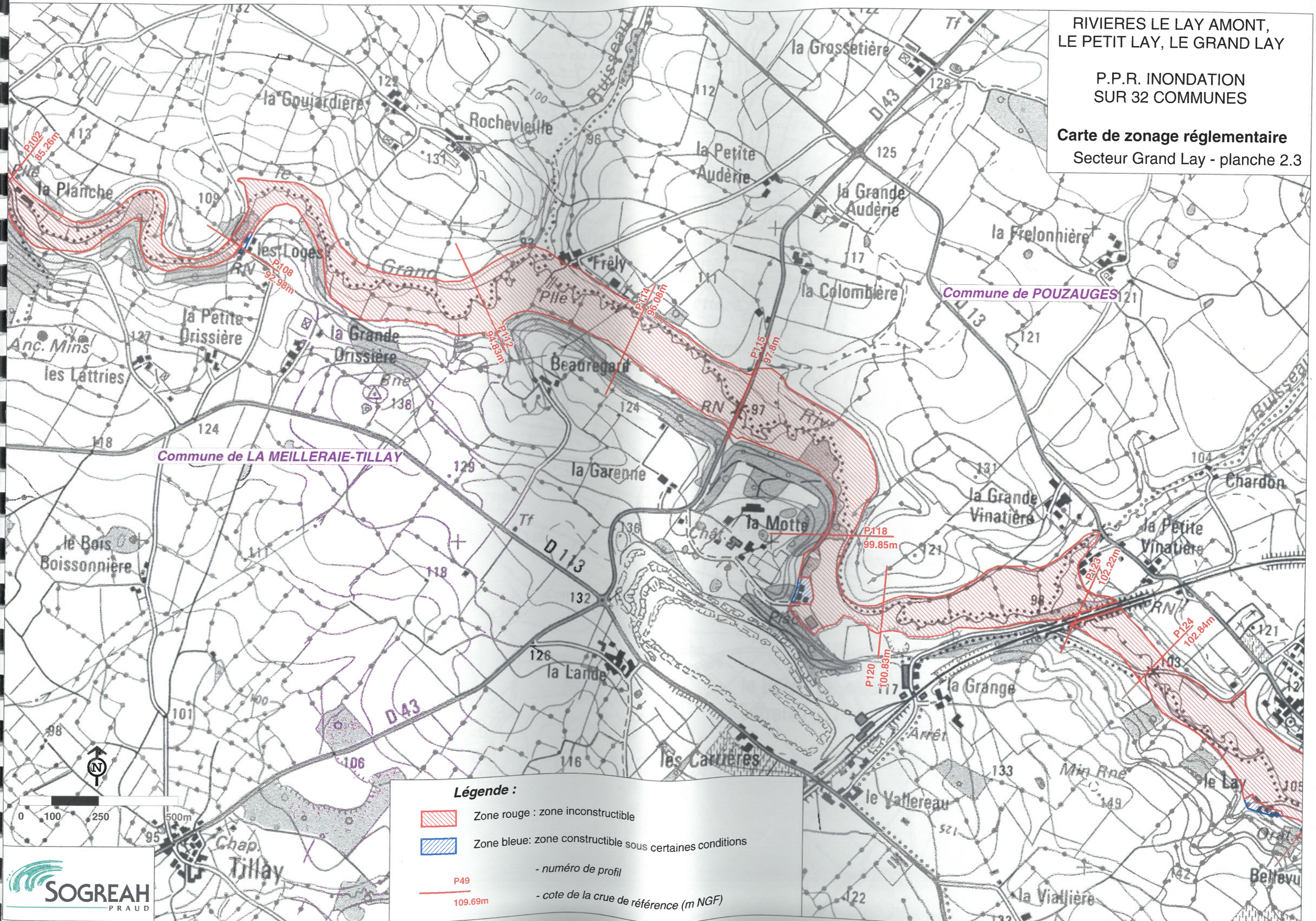
-  Zone rouge : zone inconstructible
-  Zone bleue: zone constructible sous certaines conditions
-  - numéro de profil
-  - cote de la crue de référence (m NGF)



RIVIERES LE LAY AMONT,  
LE PETIT LAY, LE GRAND LAY

P.P.R. INONDATION  
SUR 32 COMMUNES




Carte de zonage réglementaire  
Secteur Grand Lay - planche 2.3



Commune de LA MEILLERAIE-TILLAY

Commune de POUZAUGES

**Légende :**

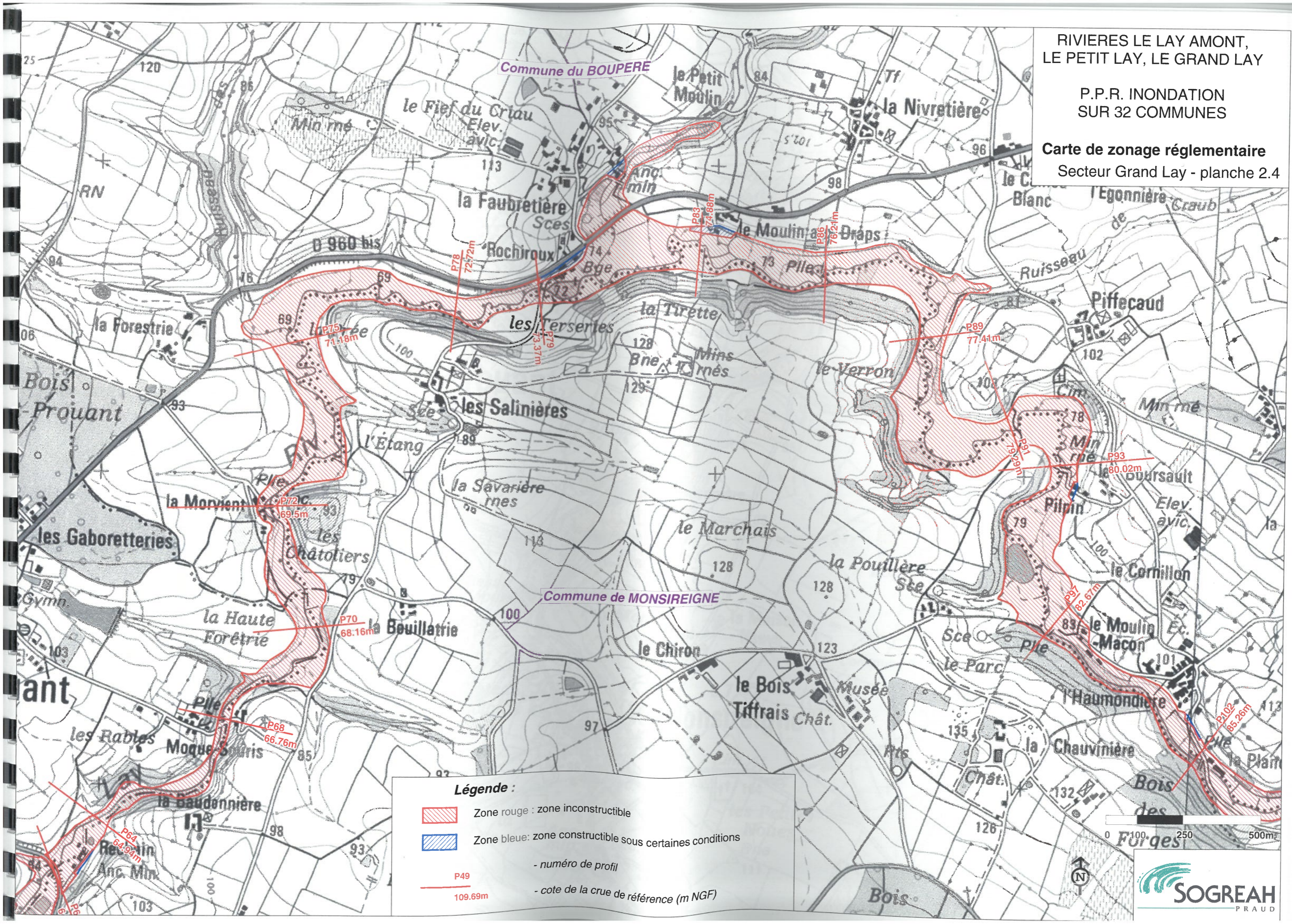
-  Zone rouge : zone inconstructible
-  Zone bleue: zone constructible sous certaines conditions
-  - numéro de profil  
- cote de la crue de référence (m NGF)







RIVIERES LE LAY AMONT,  
LE PETIT LAY, LE GRAND LAY

P.P.R. INONDATION  
SUR 32 COMMUNES



Carte de zonage réglementaire  
Secteur Grand Lay - planche 2.4



Légende :

-  Zone rouge : zone inconstructible
-  Zone bleue: zone constructible sous certaines conditions
-  - numéro de profil
-  - cote de la crue de référence (m NGF)

**Légende :**

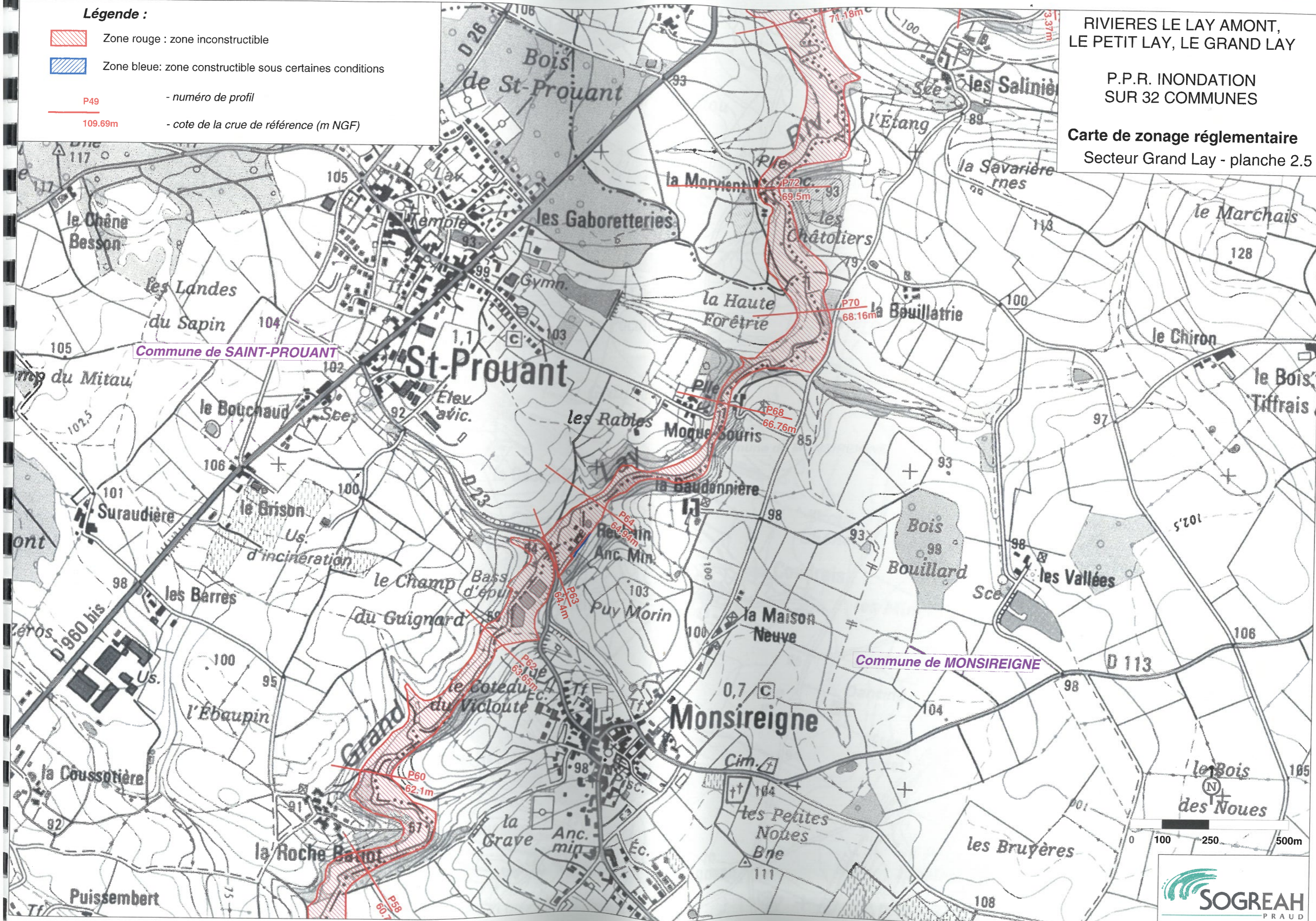
-  Zone rouge : zone inconstructible
-  Zone bleue: zone constructible sous certaines conditions

P49 - numéro de profil  
109.69m - cote de la crue de référence (m NGF)

RIVIERES LE LAY AMONT,  
LE PETIT LAY, LE GRAND LAY

P.P.R. INONDATION  
SUR 32 COMMUNES

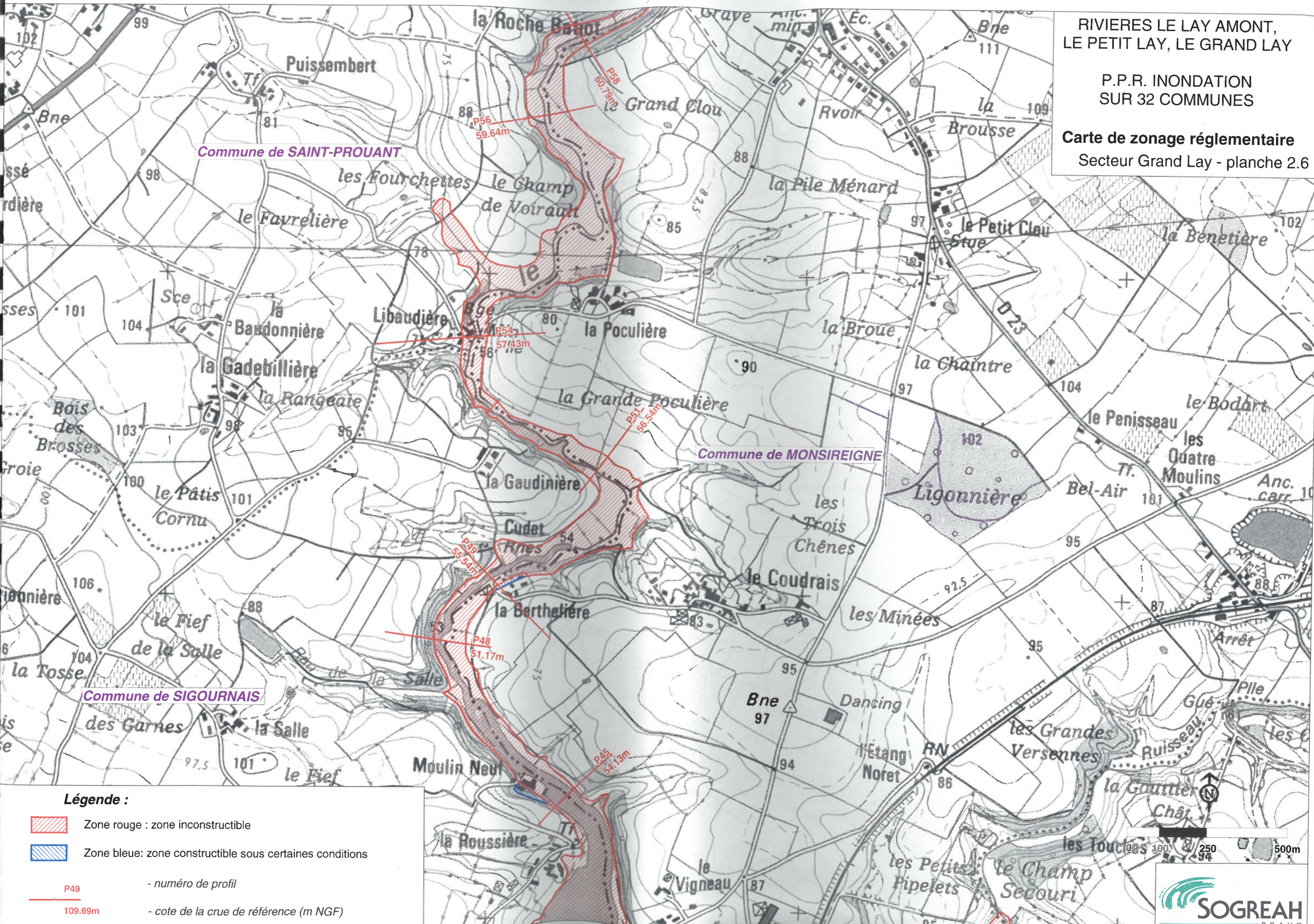
Carte de zonage réglementaire  
Secteur Grand Lay - planche 2.5



RIVIERES LE LAY AMONT,  
LE PETIT LAY, LE GRAND LAY

P.P.R. INONDATION  
SUR 32 COMMUNES

Carte de zonage réglementaire  
Secteur Grand Lay - planche 2.6



**Légende :**

- Zone rouge : zone inconstructible
- Zone bleue: zone constructible sous certaines conditions

P49 - numéro de profil  
109.69m - cote de la crue de référence (m NGF)







RIVIERES LE LAY AMONT,  
LE PETIT LAY, LE GRAND LAY

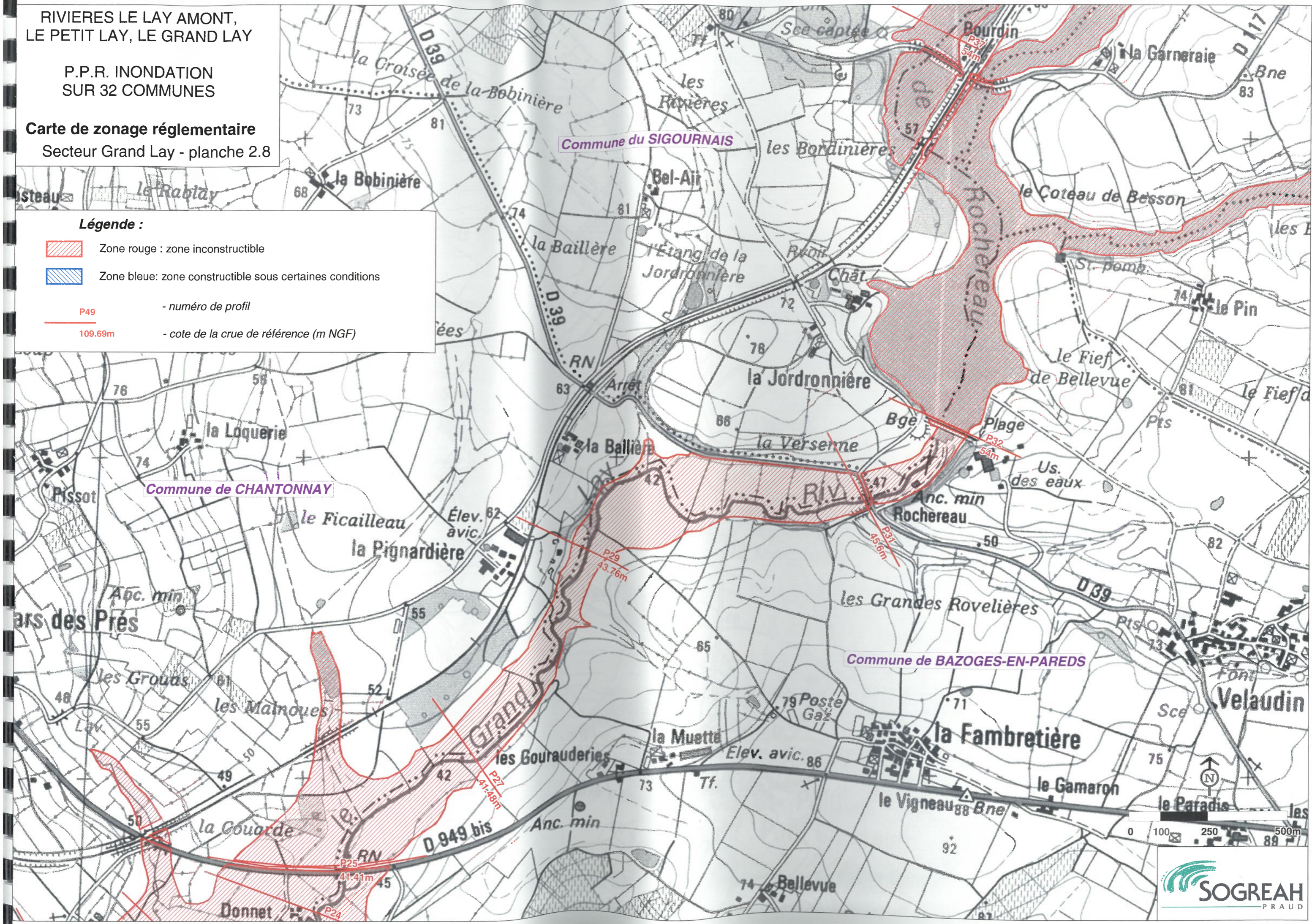
P.P.R. INONDATION  
SUR 32 COMMUNES

Carte de zonage réglementaire  
Secteur Grand Lay - planche 2.8

**Légende :**

-  Zone rouge : zone inconstructible
-  Zone bleue: zone constructible sous certaines conditions

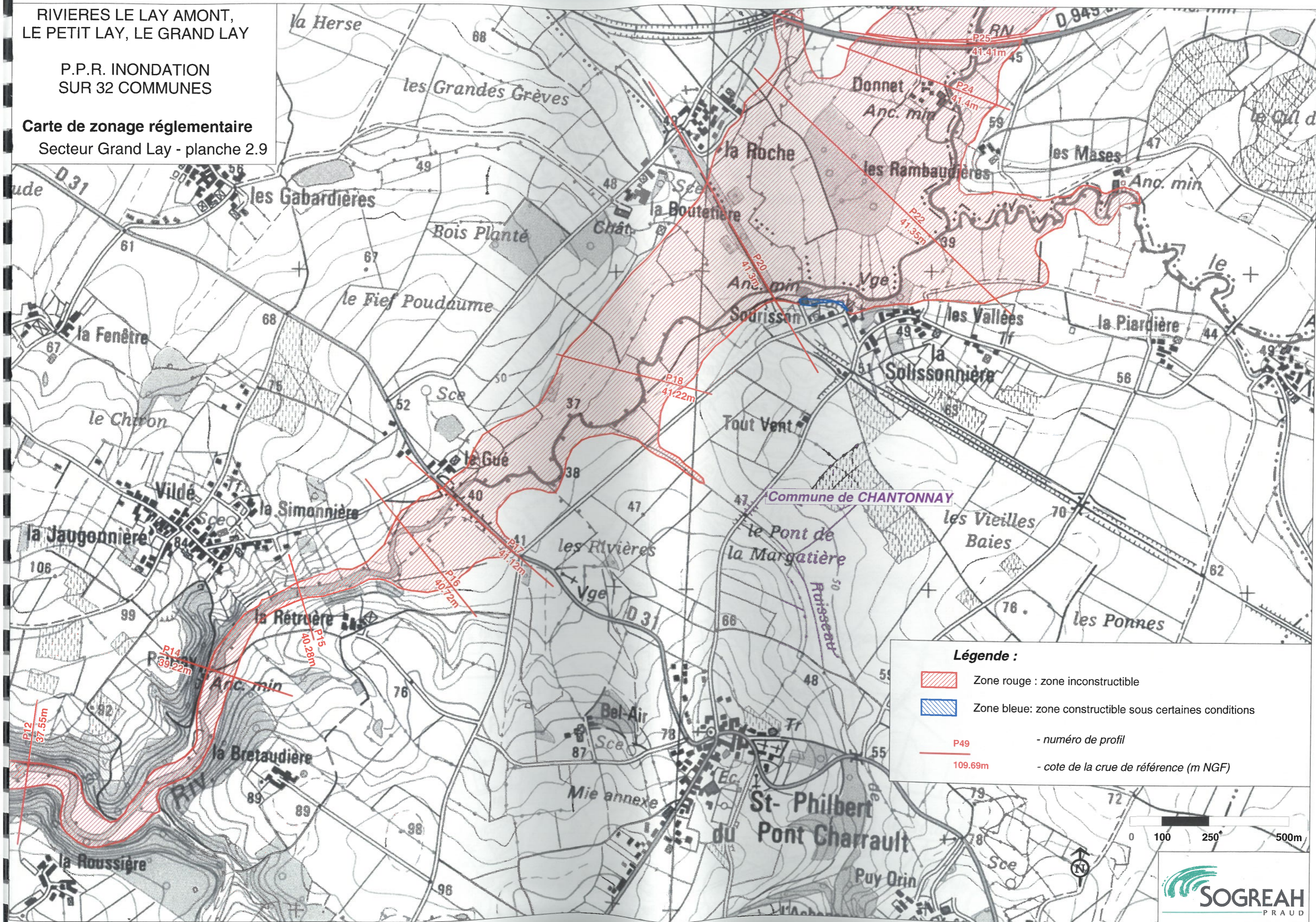
-  - numéro de profil
-  - cote de la crue de référence (m NGF)







RIVIERES LE LAY AMONT,  
LE PETIT LAY, LE GRAND LAY

P.P.R. INONDATION  
SUR 32 COMMUNES

Carte de zonage réglementaire  
Secteur Grand Lay - planche 2.9



**Légende :**

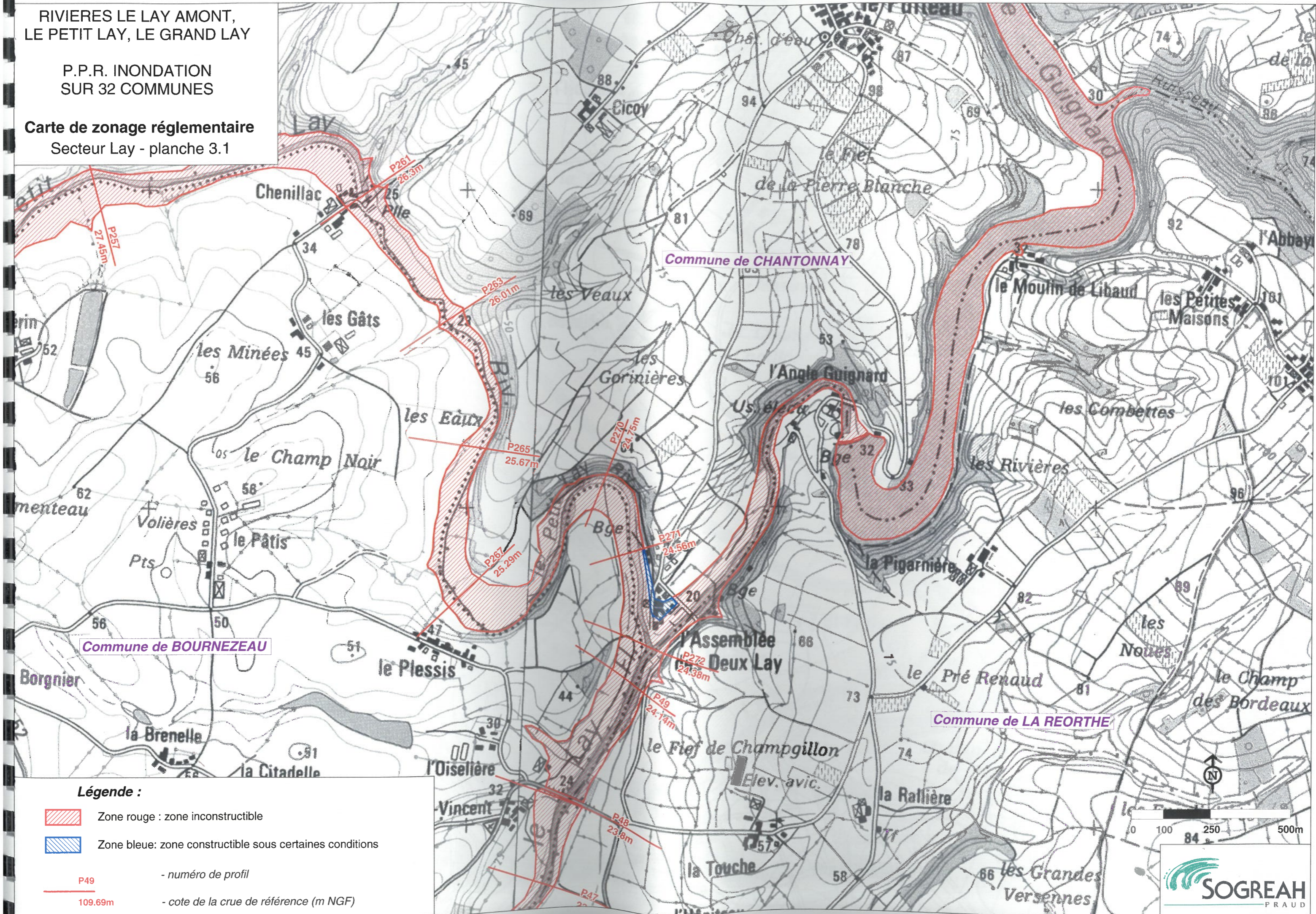
-  Zone rouge : zone inconstructible
-  Zone bleue: zone constructible sous certaines conditions
-  - numéro de profil
-  - cote de la crue de référence (m NGF)





RIVIERES LE LAY AMONT,  
LE PETIT LAY, LE GRAND LAY

P.P.R. INONDATION  
SUR 32 COMMUNES

Carte de zonage réglementaire  
Secteur Lay - planche 3.1



**Légende :**

-  Zone rouge : zone inconstructible
-  Zone bleue: zone constructible sous certaines conditions

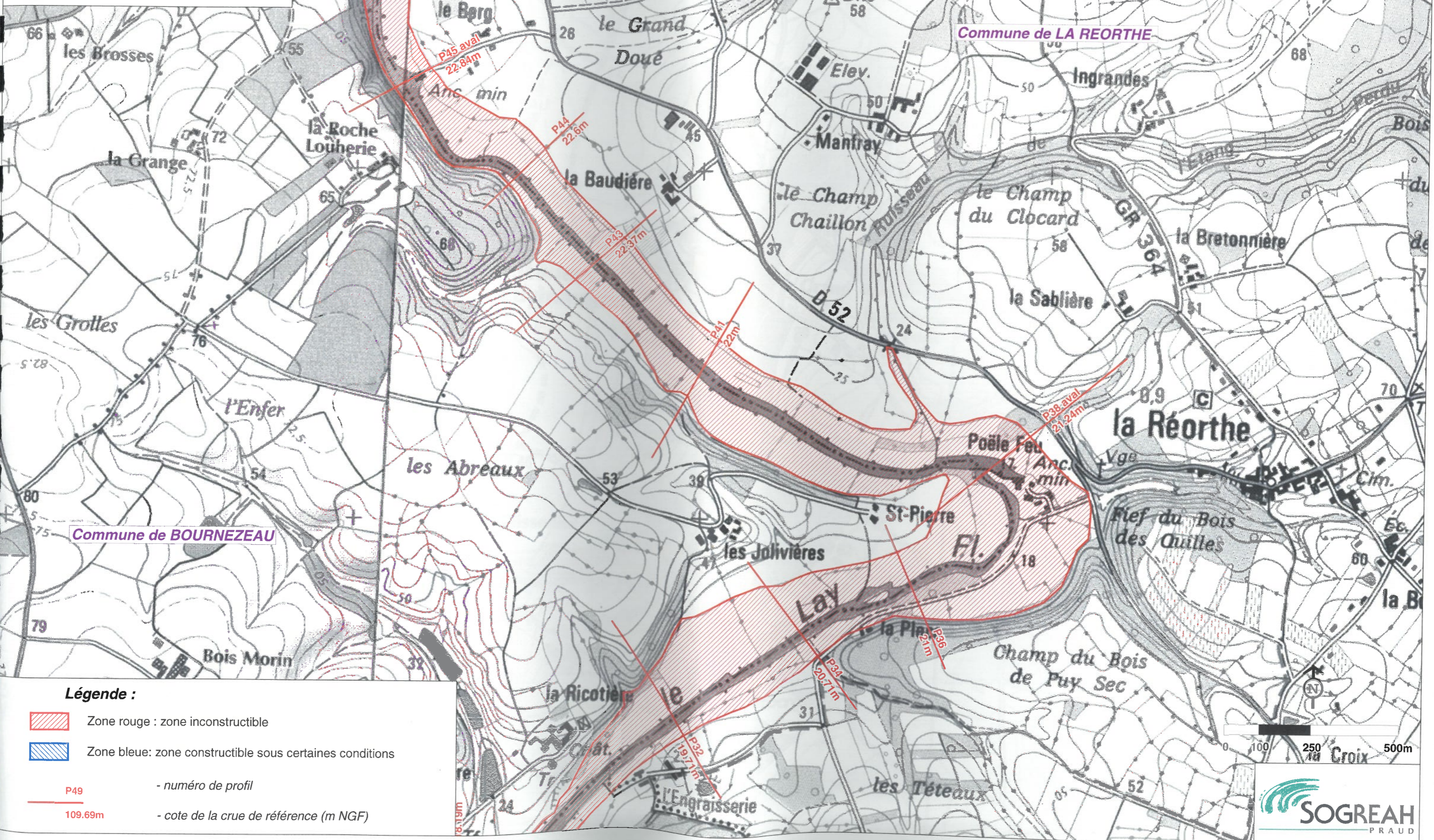
P49 - numéro de profil  
109.69m - cote de la crue de référence (m NGF)





RIVIERES LE LAY AMONT,  
LE PETIT LAY, LE GRAND LAY



P.P.R. INONDATION  
SUR 32 COMMUNES

Carte de zonage réglementaire  
Secteur Lay - planche 3.2



**Légende :**

-  Zone rouge : zone inconstructible
-  Zone bleue: zone constructible sous certaines conditions





-  P49 - numéro de profil
-  109.69m - cote de la crue de référence (m NGF)

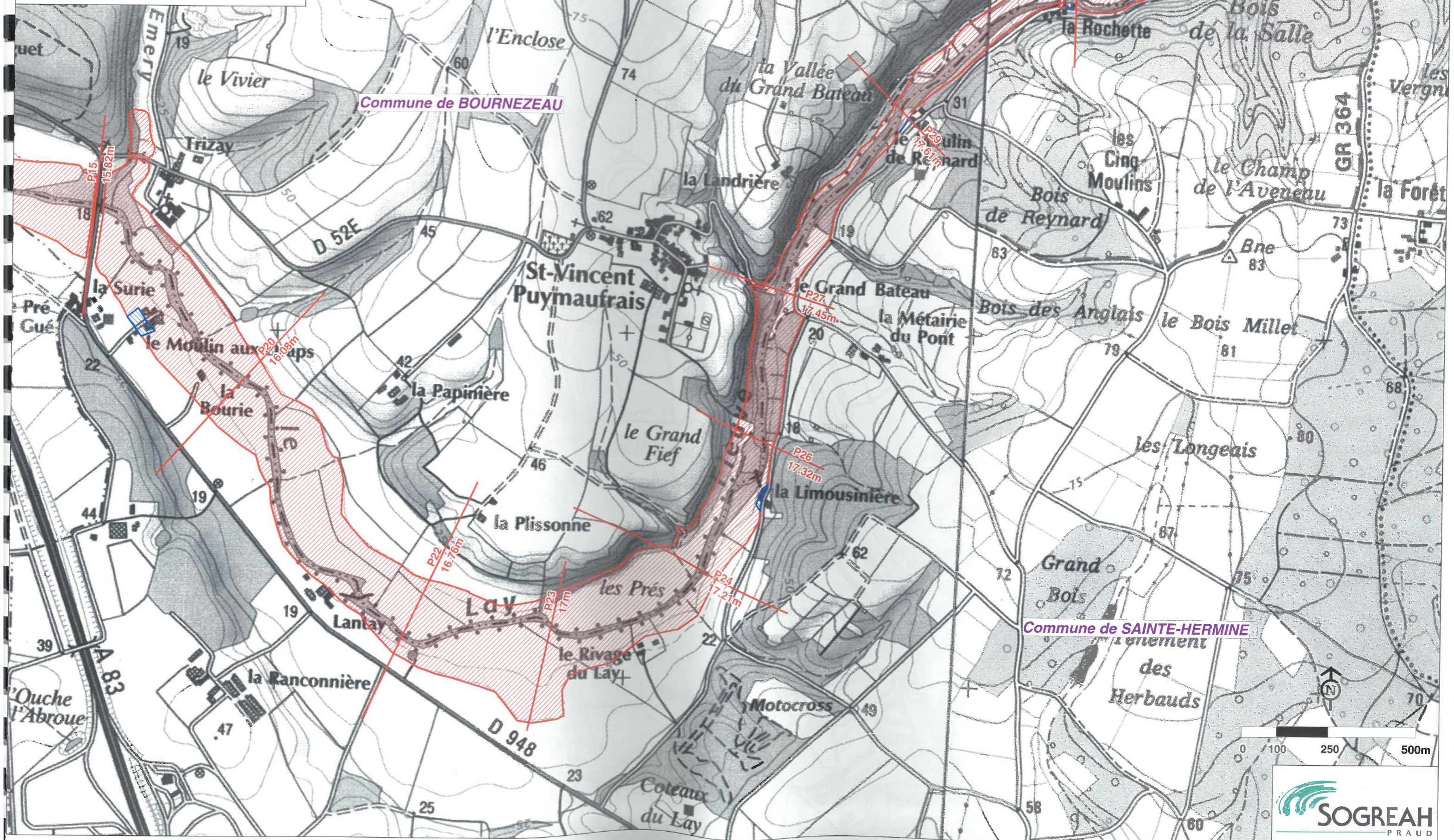
RIVIERES LE LAY AMONT,  
LE PETIT LAY, LE GRAND LAY

P.P.R. INONDATION  
SUR 32 COMMUNES

Carte de zonage réglementaire  
Secteur Lay - planche 3.3

Légende :

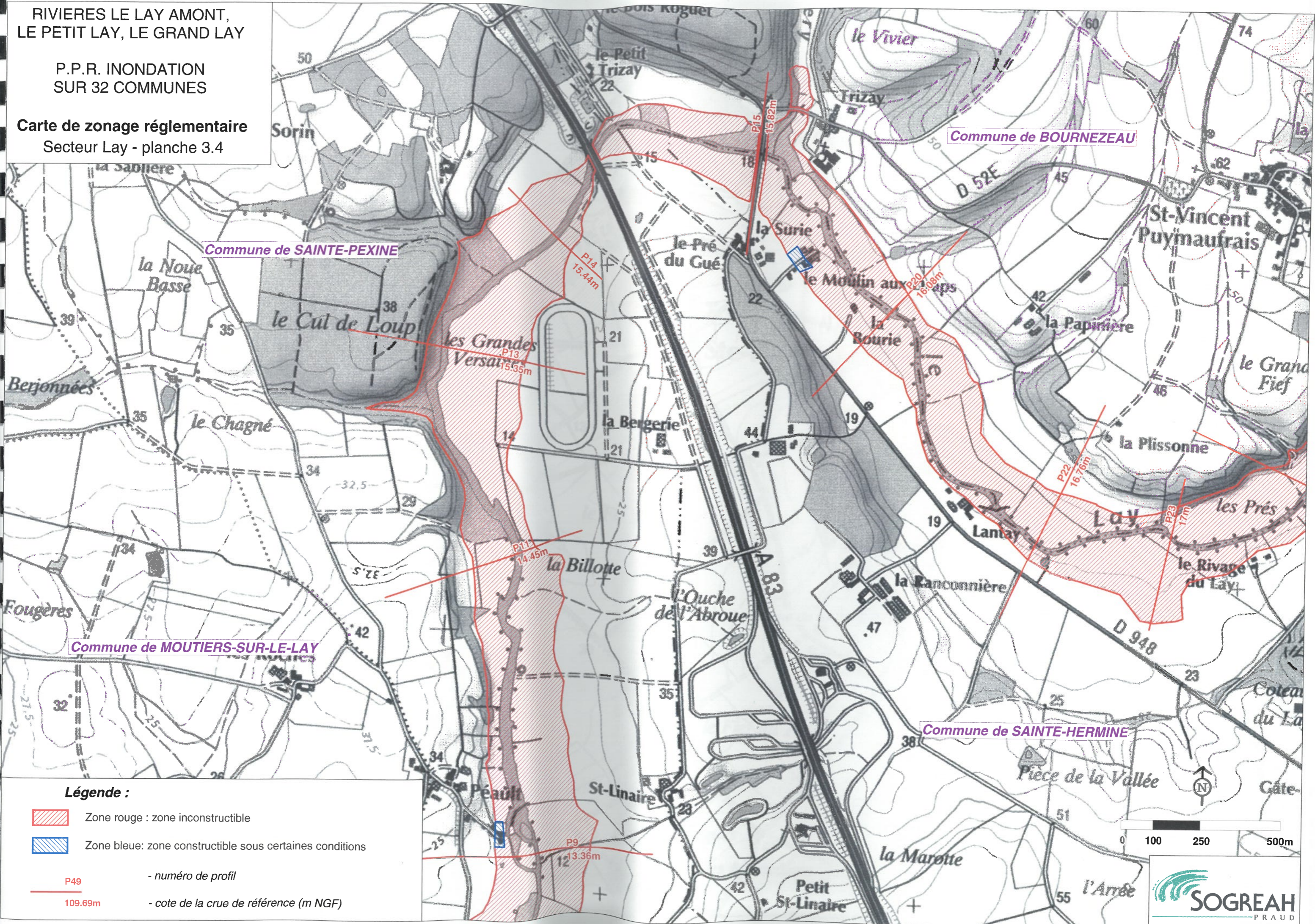
-  Zone rouge : zone inconstructible
-  Zone bleue: zone constructible sous certaines conditions
-  P49 - numéro de profil
-  109.69m - cote de la crue de référence (m NGF)





RIVIERES LE LAY AMONT,  
LE PETIT LAY, LE GRAND LAY

P.P.R. INONDATION  
SUR 32 COMMUNES

Carte de zonage réglementaire  
Secteur Lay - planche 3.4



**Légende :**

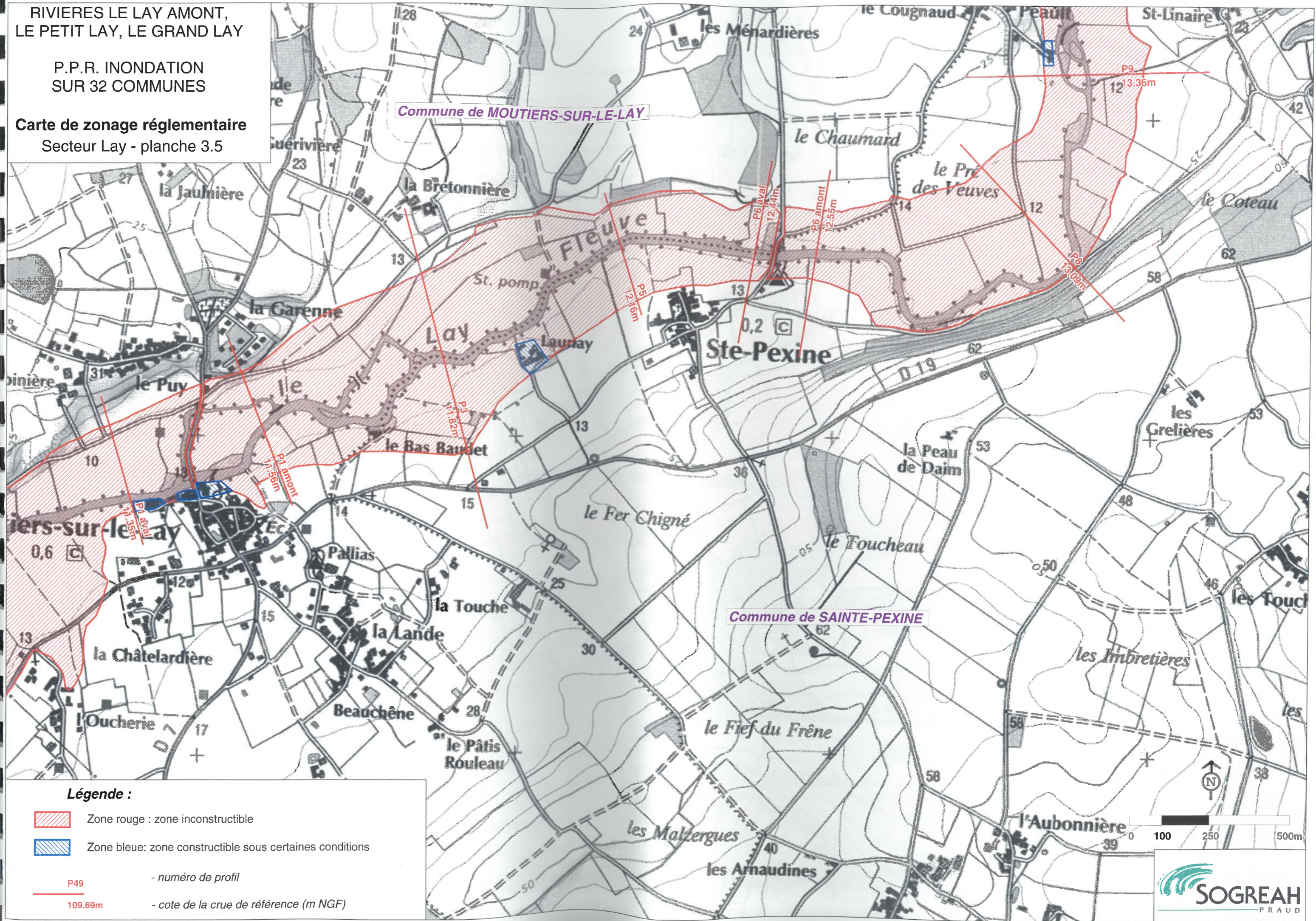
-  Zone rouge : zone inconstructible
-  Zone bleue: zone constructible sous certaines conditions

P49 - numéro de profil  
109.69m - cote de la crue de référence (m NGF)



RIVIERES LE LAY AMONT,  
LE PETIT LAY, LE GRAND LAY

P.P.R. INONDATION  
SUR 32 COMMUNES

Carte de zonage réglementaire  
Secteur Lay - planche 3.5



**Légende :**

-  Zone rouge : zone inconstructible
-  Zone bleue: zone constructible sous certaines conditions





P49 - numéro de profil  
109.69m - cote de la crue de référence (m NGF)

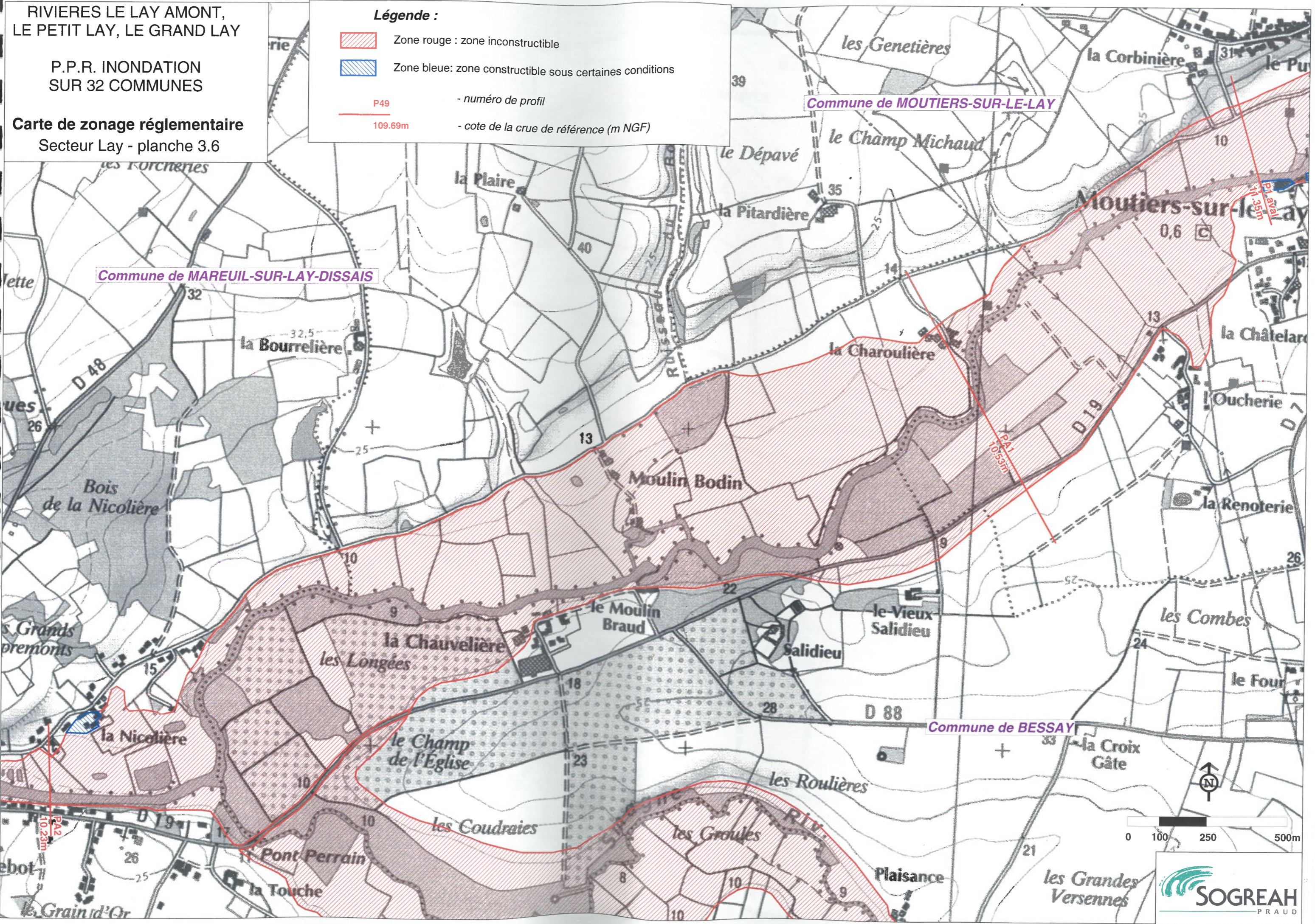
RIVIERES LE LAY AMONT,  
LE PETIT LAY, LE GRAND LAY

P.P.R. INONDATION  
SUR 32 COMMUNES

Carte de zonage réglementaire  
Secteur Lay - planche 3.6

**Légende :**

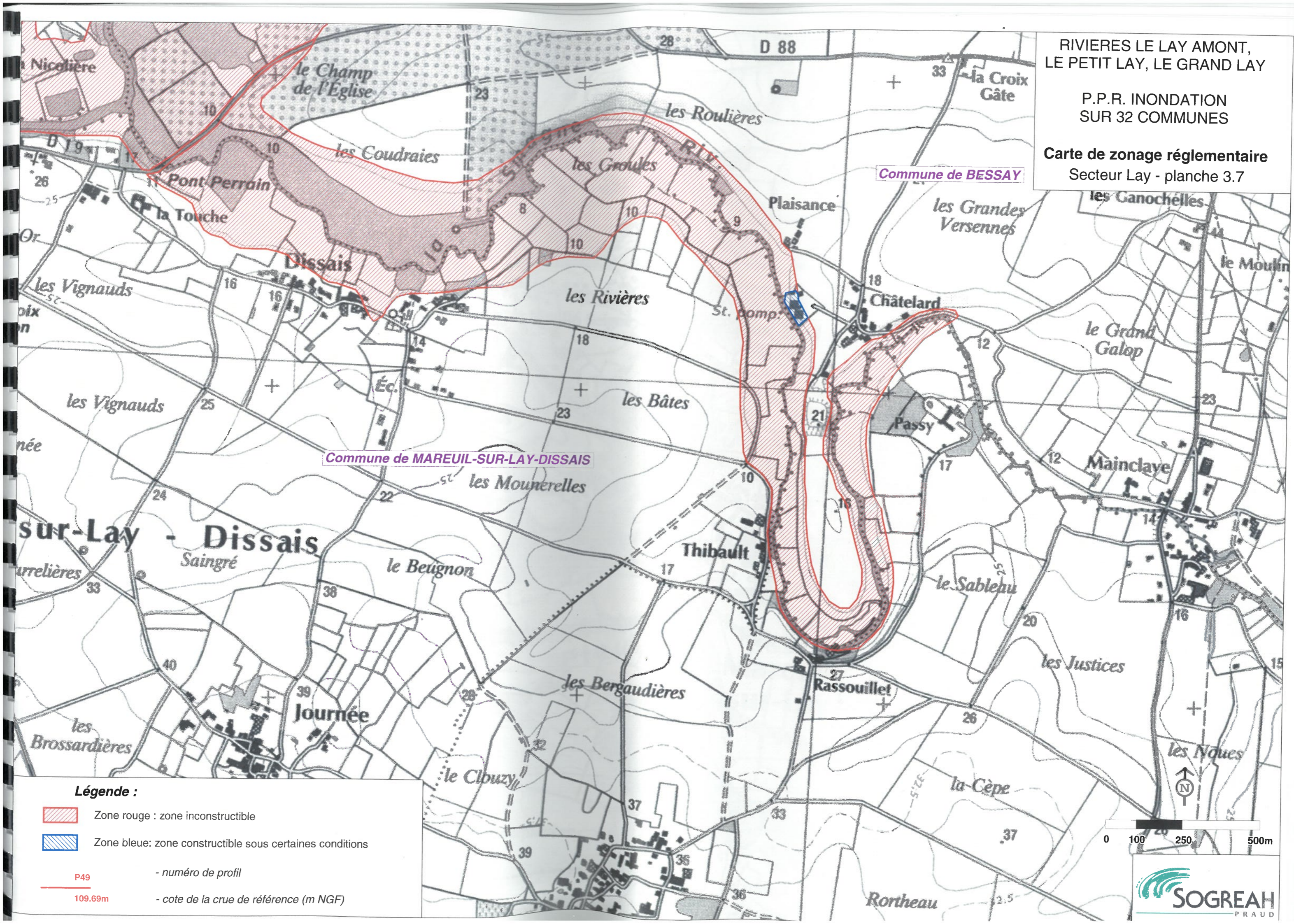
-  Zone rouge : zone inconstructible
-  Zone bleue: zone constructible sous certaines conditions
-  - numéro de profil
-  - cote de la crue de référence (m NGF)





RIVIERES LE LAY AMONT,  
LE PETIT LAY, LE GRAND LAY

P.P.R. INONDATION  
SUR 32 COMMUNES

Carte de zonage réglementaire  
Secteur Lay - planche 3.7



**Légende :**

-  Zone rouge : zone inconstructible
-  Zone bleue: zone constructible sous certaines conditions

P49 - numéro de profil  
109.69m - cote de la crue de référence (m NGF)

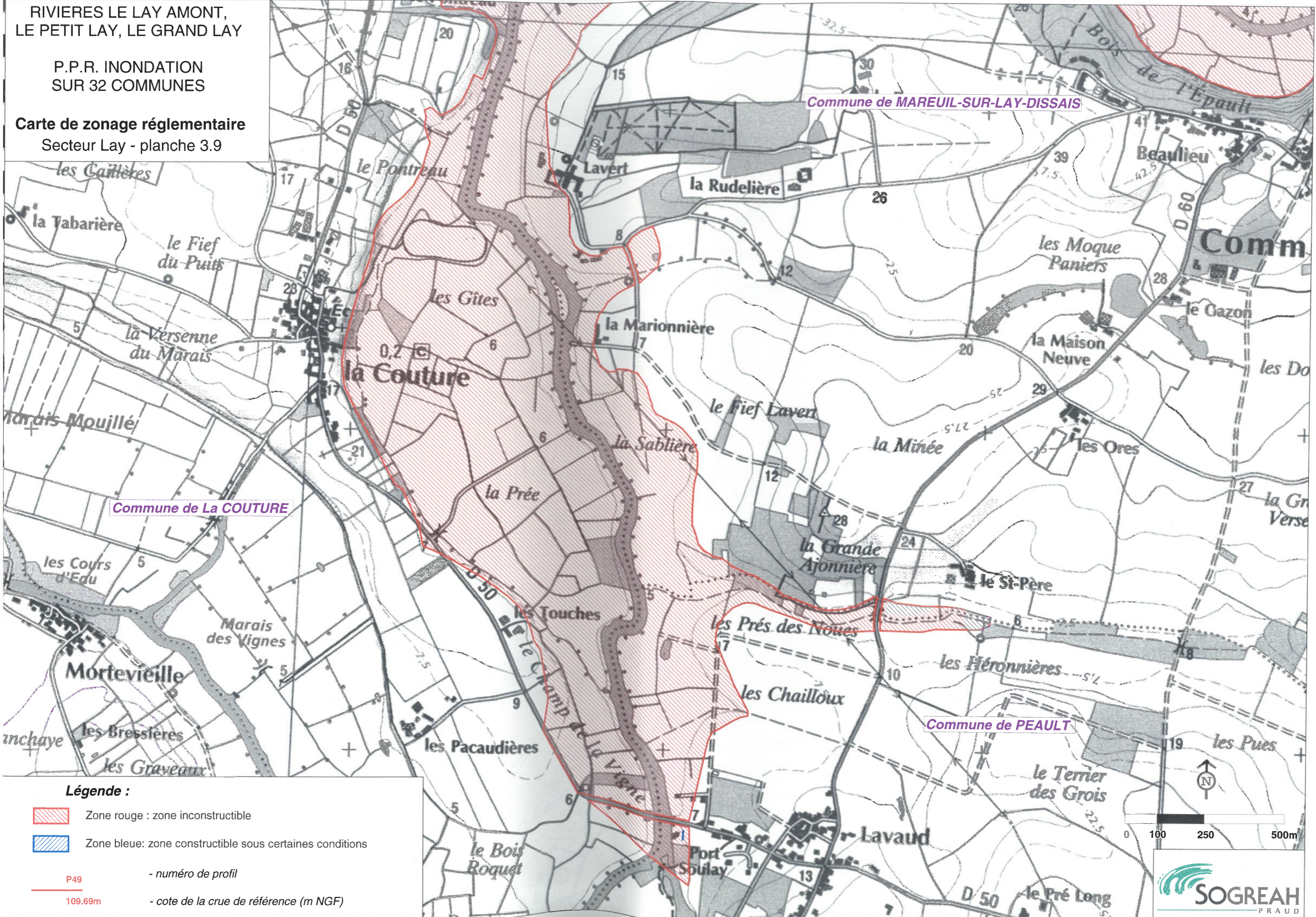
0 100 250 500m



RIVIERES LE LAY AMONT,  
LE PETIT LAY, LE GRAND LAY

P.P.R. INONDATION  
SUR 32 COMMUNES

Carte de zonage réglementaire  
Secteur Lay - planche 3.9





Commune de La COUTURE

Commune de MAREUIL-SUR-LAY-DISSAIS

Commune de PEULT

**Légende :**

-  Zone rouge : zone inconstructible
-  Zone bleue: zone constructible sous certaines conditions

P49 - numéro de profil  
 109.69m - cote de la crue de référence (m NGF)

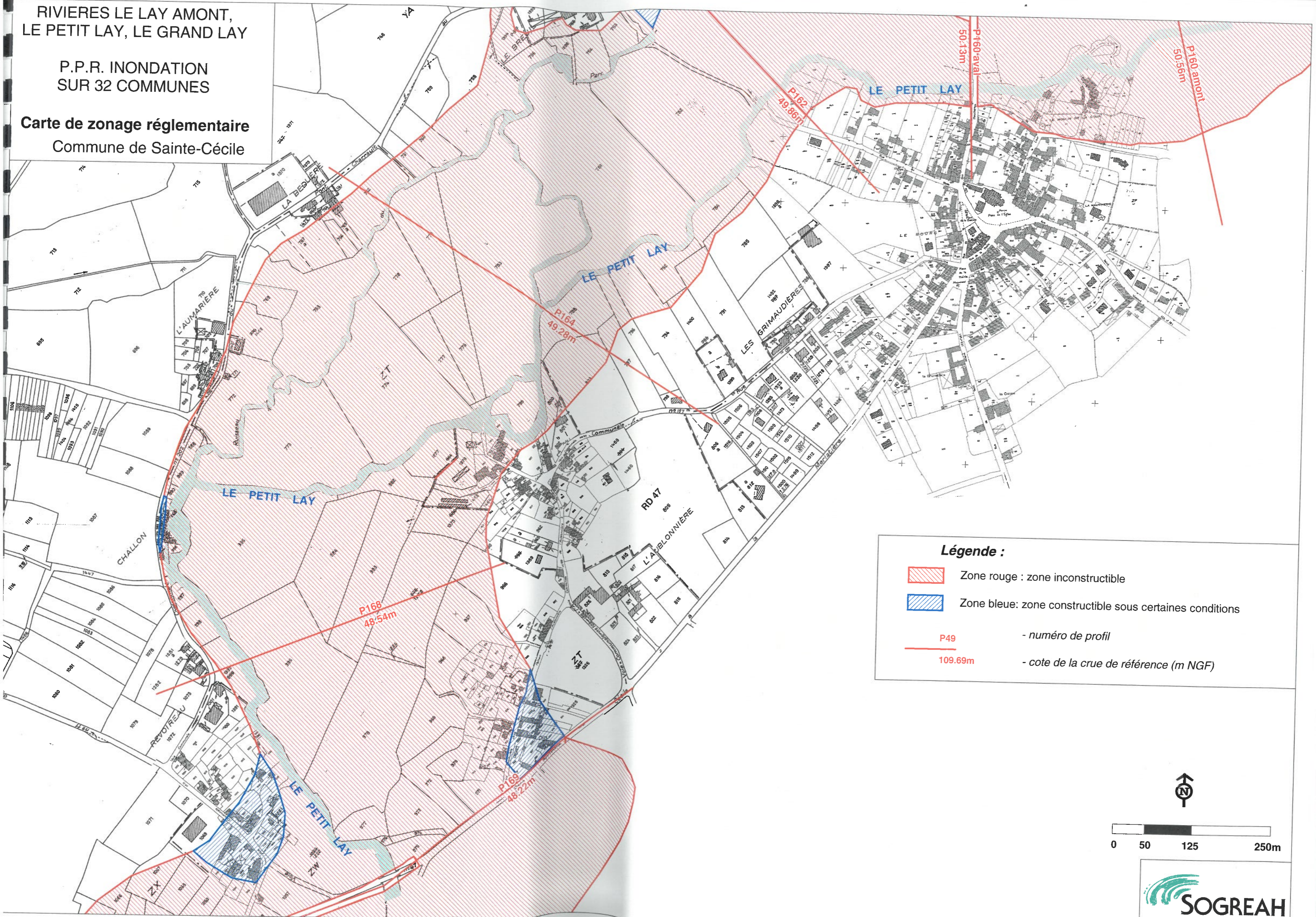








RIVIERES LE LAY AMONT,  
LE PETIT LAY, LE GRAND LAY

P.P.R. INONDATION  
SUR 32 COMMUNES

Carte de zonage réglementaire  
Commune de Sainte-Cécile



**Légende :**

-  Zone rouge : zone inconstructible
-  Zone bleue : zone constructible sous certaines conditions
-  P49 - numéro de profil
-  109.69m - cote de la crue de référence (m NGF)

