

Direction Départementale des Territoires  
Service Aménagement Risques  
Cellule Prévention des Risques










Ministère de l'Environnement,  
de l'Énergie et de la Mer

PRÉFET  
DE LA HAUTE-SAÛVE

## Plan de Prévention des Risques Naturels Prévisibles Commune de Féternes

### Carte des aléas

Légende	
<b>Degré des aléas</b>	<b>Nature des aléas</b>
 Zone d'aléa fort (degré 3)	G : Glissement de terrain
 Zone d'aléa moyen (degré 2)	P : Chute de blocs et de pierres
 Zone d'aléa faible (degré 1)	I : Inondation
 Zone d'aléa négligeable	T : Crue Torrentielle
 Limite communale	H : Zone Humide
 Périmètre d'étude GEOTEC	V : Ruissellement et ravinement
	F : Effondrement de terrain

Identification des zones	
	Nature et degrés des aléas
145 / G3P1	Número de zone

Échelle: 1:10 000

juillet 2016

Source des données : zonage réglementaire - DDT74 ; périmètre - ©IGN-BD CARTO © 2015  
Fond de plan : Origine DGFIP cadastre 2015 ©Droits de l'Etat réservés

