






MODIFICATION PARTIELLE
DU PLAN DE PREVENTION DU RISQUE
NATUREL INONDATION
PAR LA RIVIERE LA SARTHE
COMMUNE DE SPAY

II : CARTE REGLEMENTAIRE

Légende :

-  Zone réglementaire forte
(Aléa fort)
-  Zone réglementaire moyenne - secteur urbain
(Aléa moyen des secteurs urbains)
-  Zone réglementaire moyenne - secteur naturel
(Aléas faible et moyen des secteurs naturels)
-  Zone réglementaire faible
(Aléa faible des secteurs urbains)
-  Limites de profils

38.93
Cote de la crue centennale du profil
(en mètre dans le système I.G.N. 69)

%

Echelle 1 / 5000

DDT72 - SEE - RNT
Reglement_2008_approval.WOR

JANVIER 2010

