

DEPARTEMENT DE LA SARTHE

PLAN DE PREVENTION
DES RISQUES INONDATION
SUR LA RIVIERE L'HUISNE

CARTE REGLEMENTAIRE






Planche 13
- DUNEAU -

Echelle : 1/5000

BCEOM
Direction Régionale France Nord
Agence de Nantes

Février 2004

LEGENDE

- 89.32 Cote centennale
-  Zone réglementaire forte (aléa fort des secteurs naturels et urbains)
-  Zone réglementaire moyenne - secteur urbain (aléa moyen des secteurs urbains)
-  Zone réglementaire moyenne - secteur naturel (aléa moyen et faible des secteurs naturels)
-  Zone réglementaire faible (aléa faible des secteurs urbains)
-  Limite entre les zones urbaines et naturelles

