

DEPARTEMENT DE LA SARTHE

PLAN DE PREVENTION
DES RISQUES INONDATION
SUR LA RIVIERE L'HUISNE

CARTE REGLEMENTAIRE

Planche 2
- SOUVIGNE SUR MEME -

Echelle : 1/5000






BCEOM

Direction Régionale France Nord
Agence de Nantes

Juillet 2005



LEGENDE

- 89.32 Cote centennale
-  Zone réglementaire forte
(aléa fort des secteurs naturels et urbains)
-  Zone réglementaire moyenne - secteur urbain
(aléa moyen des secteurs urbains)
-  Zone réglementaire moyenne - secteur naturel
(aléa moyen et faible des secteurs naturels)
-  Zone réglementaire faible
(aléa faible des secteurs urbains)
-  Limite entre les zones urbaines et naturelles

