





PREFECTURE DE LA SARTHE

 Direction Départementale des Territoires
 République Française de la Sarthe

**Plan de Prévention du Risque Naturel Inondation
 Rivière le Loir**
 sur les communes situées de Lavenay à Bazouges sur le Loir

Carte réglementaire
Commune de DISSAY SOUS COURCILLON

LEGENDE

- Zone réglementaire forte
- Zone réglementaire faible et moyenne - secteur naturel
- Zone réglementaire moyenne - secteur urbain
- Zone réglementaire faible - secteur urbain
-  Profil et cote de crue centennale
-  Laisse de crue
- 22 N°fiche
1963 - 26.14 Année - cote


N°affaire : NTS 20743F
Date : Décembre 2010
Echelle(s) : 1/5000e

Centre Technique Ouest
 7 rue de la Vallée - Parc du Parc
 44330 NANTES Cedex
 Tél : 02 51 96 04 40
 Fax : 02 51 96 04 50