

PREFECTURE DE LA SARTHE

DIRECTION DEPARTEMENTALE DE L'EQUIPEMENT

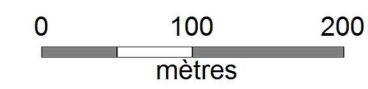
PLAN DE PREVENTION DES RISQUES  
D'INONDATION PAR LA RIVIERE LA SARTHE

des communes de St-Léonard des Bois à St-Saturnin

Carte réglementaire du PPRI

7 - Commune de FRESNAY SUR SARTHE

Echelle 1/5000



Légende :

- Limite de la crue centennale
- Limite de la crue de janvier 1995
- Zone réglementaire forte (aléa fort)
- Zone réglementaire moyenne urbaine (aléa moyen des secteurs urbains)
- Zone réglementaire moyenne naturelle (aléas moyen et faible des secteurs naturels)
- Zone réglementaire faible (aléa faible des secteurs urbains)
- Cote calculée de la crue centennale
- Cote estimée de la crue de janvier 1995

Novembre 2006



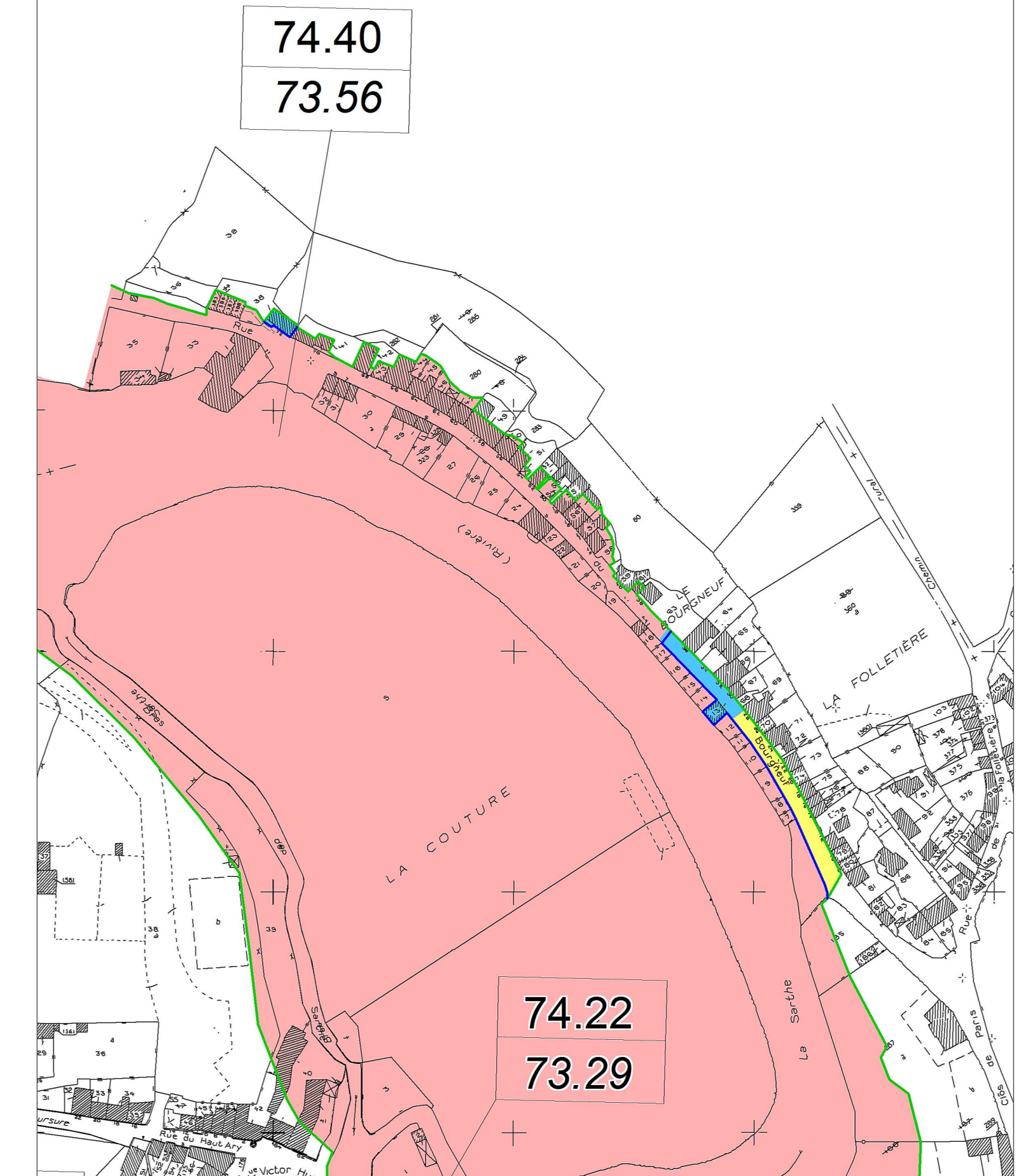
Agence d'Angers - 7, rue de la Vilaine, 49250 St-Mathurin sur Loire  
Tél. :02.41.57.05 73, Méil: hydrattec.angers@hydra.setec.fr

Echelle 1/5000



Agrandissement : rue du Bourgneuf

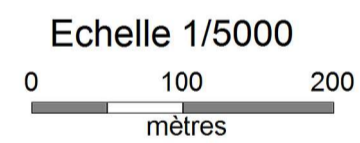
Echelle 1/2000



PREFECTURE DE LA SARTHE  
 DIRECTION DEPARTEMENTALE DE L'EQUIPEMENT

PLAN DE PREVENTION DES RISQUES  
 D'INONDATION PAR LA RIVIERE LA SARTHE  
 des communes de St-Léonard des Bois à St-Saturin

Carte réglementaire du PPRI  
 9 - Commune de SAINT-GERMAIN SUR SARTHE



- Légende :
- Limite de la crue centennale
  - Limite de la crue de janvier 1995
  - Zone réglementaire forte (aléa fort)
  - Zone réglementaire moyenne urbaine (aléa moyen des secteurs urbains)
  - Zone réglementaire moyenne naturelle (aléas moyen et faible des secteurs naturels)
  - Zone réglementaire faible (aléa faible des secteurs urbains)
- 52.15 Cote calculée de la crue centennale  
 51.65 Cote estimée de la crue de janvier 1995

Novembre 2006

