

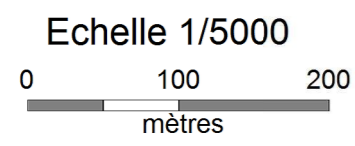
PREFECTURE DE LA SARTHE  
DIRECTION DEPARTEMENTALE DE L'EQUIPEMENT

### PLAN DE PREVENTION DES RISQUES D'INONDATION PAR LA RIVIERE LA SARTHE








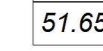
des communes de St-Léonard des Bois à St-Saturnin

Carte réglementaire du PPRI

15 - Commune de BEAUMONT SUR SARTHE



Légende :

-  Limite de la crue centennale
-  Limite de la crue de janvier 1995
-  Zone réglementaire forte  
(aléa fort)
-  Zone réglementaire moyenne urbaine  
(aléa moyen des secteurs urbains)
-  Zone réglementaire moyenne naturelle  
(aléas moyen et faible des secteurs naturels)
-  Zone réglementaire faible  
(aléa faible des secteurs urbains)
-  52.15 Cote calculée de la crue centennale
-  51.65 Cote estimée de la crue de janvier 1995

Novembre 2006



Agence d'Angers - 7, rue de la Vilaine, 49250 St-Mathurin sur Loire  
Tél. :02.41.57.05.73, Mèl: hydratec.angers@hydrasetec.fr

