









PREFECTURE DE LA SARTHE
 DIRECTION DEPARTEMENTALE DE L'EQUIPEMENT

PLAN DE PREVENTION DES RISQUES
 D'INONDATION PAR LA RIVIERE LA SARTHE


des communes de St-Léonard des Bois à St-Saturin

Carte réglementaire du PPRI
 11 - Commune de PIACE

Echelle 1/5000
 0 100 200
 mètres

- Légende :
-  Limite de la crue centennale
 -  Limite de la crue de janvier 1995
 -  Zone réglementaire forte (aléa fort)
 -  Zone réglementaire moyenne urbaine (aléa moyen des secteurs urbains)
 -  Zone réglementaire moyenne naturelle (aléas moyen et faible des secteurs naturels)
 -  Zone réglementaire faible (aléa faible des secteurs urbains)
 -  Cote calculée de la crue centennale
 -  Cote estimée de la crue de janvier 1995

Novembre 2006

 hydratec
 Agence d'Angers - 7, rue de la Vilaine, 49250 St-Mathurin sur Loire
 Tél. : 02.41.57.05.73, Mèl: hydratec.angers@hydris.setec.fr

