







PREFECTURE DE LA SARTHE  
 DIRECTION DEPARTEMENTALE DE L'EQUIPEMENT  
**PLAN DE PREVENTION DES RISQUES  
 D'INONDATION PAR LA RIVIERE LA SARTHE**  
 des communes de St-Léonard des Bois à St-Saturnin

Carte réglementaire du PPRI  
 24 - Commune de LA GUIERCHE

Echelle 1/5000  
 0 100 200  
 mètres

- Légende :
-  Limite de la crue centennale
  -  Limite de la crue de janvier 1995
  -  Zone réglementaire forte  
(aléa fort)
  -  Zone réglementaire moyenne urbaine  
(aléa moyen des secteurs urbains)
  -  Zone réglementaire moyenne naturelle  
(aléas moyen et faible des secteurs naturels)
  -  Zone réglementaire faible  
(aléa faible des secteurs urbains)
- 52.15 Cote calculée de la crue centennale  
 51.65 Cote estimée de la crue de janvier 1995

Novembre 2006

