

PREFECTURE DE LA SARTHE  
DIRECTION DEPARTEMENTALE DE L'EQUIPEMENT





PLAN DE PREVENTION DES RISQUES  
D'INONDATION PAR LA RIVIERE LA SARTHE

des communes de St-Léonard des Bois à St-Saturnin

Carte réglementaire du PPRI  
27 - Commune de SAINT-SATURNIN

Echelle 1/5000  
0 100 200  
mètres

Légende :

-  Limite de la crue centennale
  -  Limite de la crue de janvier 1995
  -  Zone réglementaire forte (aléa fort)
  -  Zone réglementaire moyenne urbaine (aléa moyen des secteurs urbains)
  -  Zone réglementaire moyenne naturelle (aléas moyen et faible des secteurs naturels)
  -  Zone réglementaire faible (aléa faible des secteurs urbains)
-  Cote calculée de la crue centennale  
 Cote estimée de la crue de janvier 1995

Novembre 2006



Agence d'Angers - 7, rue de la Vilaine, 49250 St-Mathurin sur Loire  
Tél. 02.41.57.05.73, Mèl: hydratec.angers@hydra.setec.fr

