

PREFECTURE DE LA SARTHE
DIRECTION DEPARTEMENTALE DE L'EQUIPEMENT








PLAN DE PREVENTION DES RISQUES
D'INONDATION PAR LA RIVIERE LA SARTHE

des communes de St-Léonard des Bois à St-Saturin

Carte réglementaire du PPRI
4 - Commune de SAINT-GEORGES LE GAULTIER

Echelle 1/5000
0 100 200
mètres

Légende :

-  Limite de la crue centennale
-  Limite de la crue de janvier 1995
-  Zone réglementaire forte
(aléa fort)
-  Zone réglementaire moyenne urbaine
(aléa moyen des secteurs urbains)
-  Zone réglementaire moyenne naturelle
(aléas moyen et faible des secteurs naturels)
-  Zone réglementaire faible
(aléa faible des secteurs urbains)
-  52.15 Cote calculée de la crue centennale
-  51.65 Cote estimée de la crue de janvier 1995

Novembre 2006



Agence d'Angers - 7, rue de la Vilaine, 49250 St-Mathurin sur Loire
Tél. :02.41.57.05 73, Mèl: hydratec.angers@hydra.setec.fr

