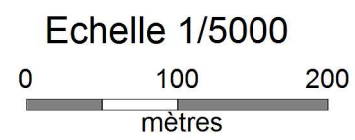










PREFECTURE DE LA SARTHE
DIRECTION DEPARTEMENTALE DE L'EQUIPEMENT

PLAN DE PREVENTION DES RISQUES
D'INONDATION PAR LA RIVIERE LA SARTHE
des communes de St-Léonard des Bois à St-Saturnin

Carte réglementaire du PPRI
12 - Commune de SAINT- CHRISTOPHE DU JAMBET



Légende :

-  Limite de la crue centennale
-  Limite de la crue de janvier 1995
-  Zone réglementaire forte
(aléa fort)
-  Zone réglementaire moyenne urbaine
(aléa moyen des secteurs urbains)
-  Zone réglementaire moyenne naturelle
(aléas moyen et faible des secteurs naturels)
-  Zone réglementaire faible
(aléa faible des secteurs urbains)
-  Cote calculée de la crue centennale
-  Cote estimée de la crue de janvier 1995

Novembre 2006



Agence d'Angers - 7, rue de la Vilaine, 49250 St-Mathurin sur Loire
Tél. :02.41.57.05 73, Mèl: hydratec.angers@hydra.setec.fr

COMMUNE DE MOITRON-SUR-SARTHE

SECTION

