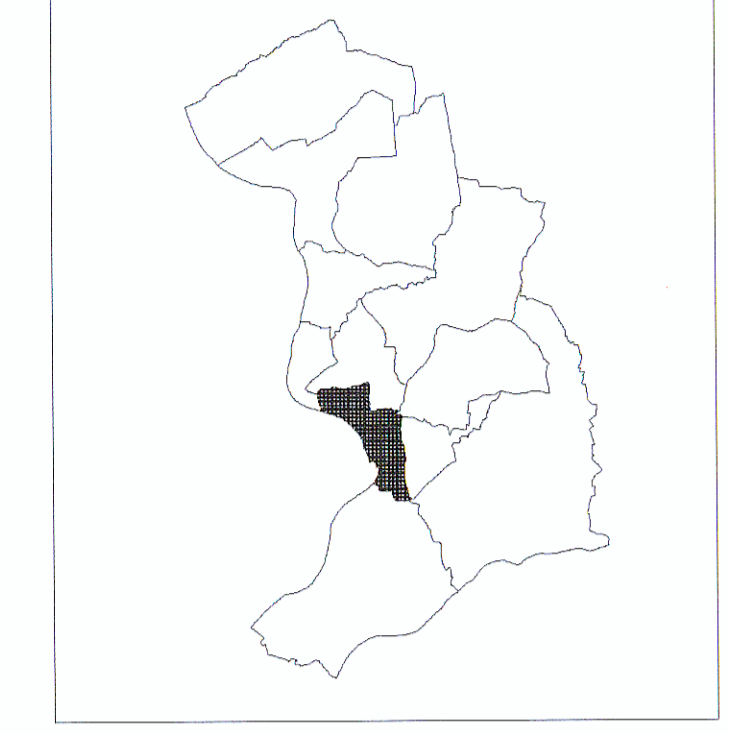


**PLAN DE PRÉVENTION DES RISQUES D'INONDATION**  
 Bassin versant du ruisseau du Ravin

Zonage réglementaire - Plan n°1  
 Commune de Fontaines-sur-Saône

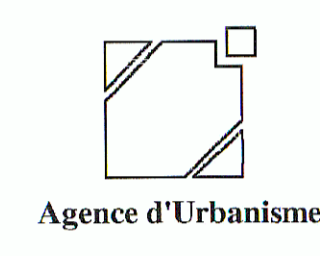



VU POUR ÊTRE ANNEXÉ À MON  
 ARRÊTÉ DE CE JOUR  
 Lyon, le 30 NOV 1998

Le Préfet,  
 Michel BESSE

Echelle : 1 / 5000 ème  
 POUR AMPLIATION  
 LYON, le 30 NOV 1998

Pour le Préfet,  
 Le Chef de Bureau délégué



- Zone de ruissellement**
- ZR
  - Zone de Prévention Maximale**
  - ZPM 1
  - ZPM 2
  - Zone d'aggravation du risque des Balmes**
  - ZB 1
  - ZB 2
  - Zone d'aggravation du risque du Plateau**
  - ZP 1
  - ZP 2
  - ZP 3

- Limite de Bassin Versant
- Limite de commune
- Ruisseau
- Naturel
- Canalisé
- Busé