






PLAN D'EXPOSITION AUX
RISQUES NATURELS PREVISIBLES

EN VALLESPIR

Commune de
LAMANERE

-  risque fort
-  risque moyen
-  sans risque prévisible

 périmètre d'application
du règlement PER

 n° de zone

ECH. E. 1/10000

