









Liberté • Égalité • Fraternité
 RÉPUBLIQUE FRANÇAISE
 Préfecture des Pyrénées Orientales



Commune de REYNES

**PLAN DE PREVENTION DES RISQUES
 NATURELS PREVISIBLES**

CARTE DES PHENOMENES NATURELS
 (sur fond IGN)

Légende :

- Inondation** 
- Crues torrentielles** 
- Mouvements de terrain :**
 - Glissements de terrain 
 - Chutes de pierres et de blocs 
 - Ravinement 
 - Effondrement de cavité - affaissement 

 Limite communale
 Périmètre d'application du PPR

Réalisation : RTM Prescription : 10 janvier 2000
 Edition : RTM Elaboration : 2003-2009
 Finalisation : septembre 2012



Echelle 1/10000ème
 1:25 000 IGN

Ministère de l'Écologie,
 du Développement Durable,
 des Transports et du Logement



500 0 500 1000 Mètres

