

COMMUNE DE BETPOUEY

Plan de Prévention des Risques naturels prévisibles (P.P.R.)






APPROUVE PAR ARRETE PREFECTORAL
DU 22 DEC. 2023

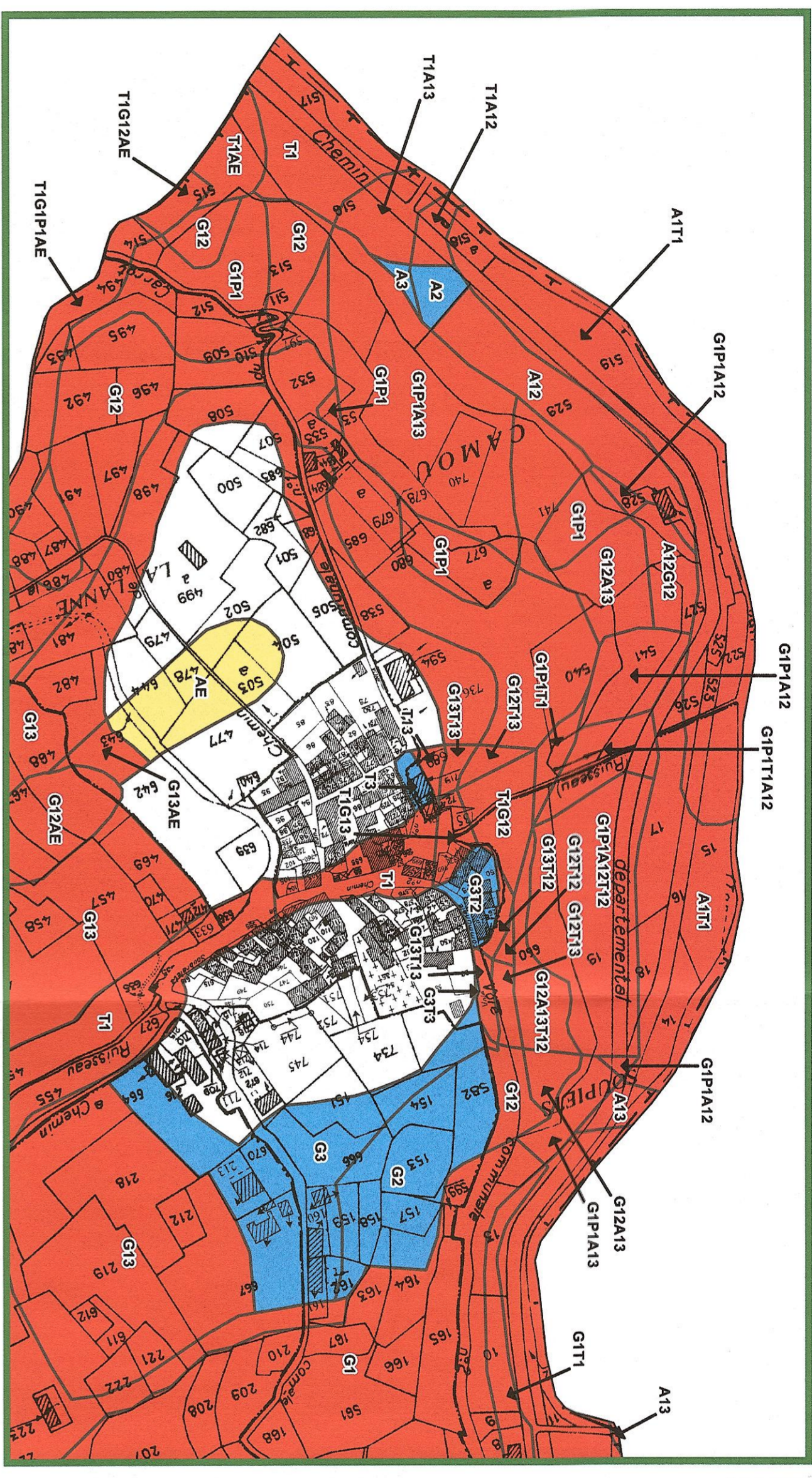
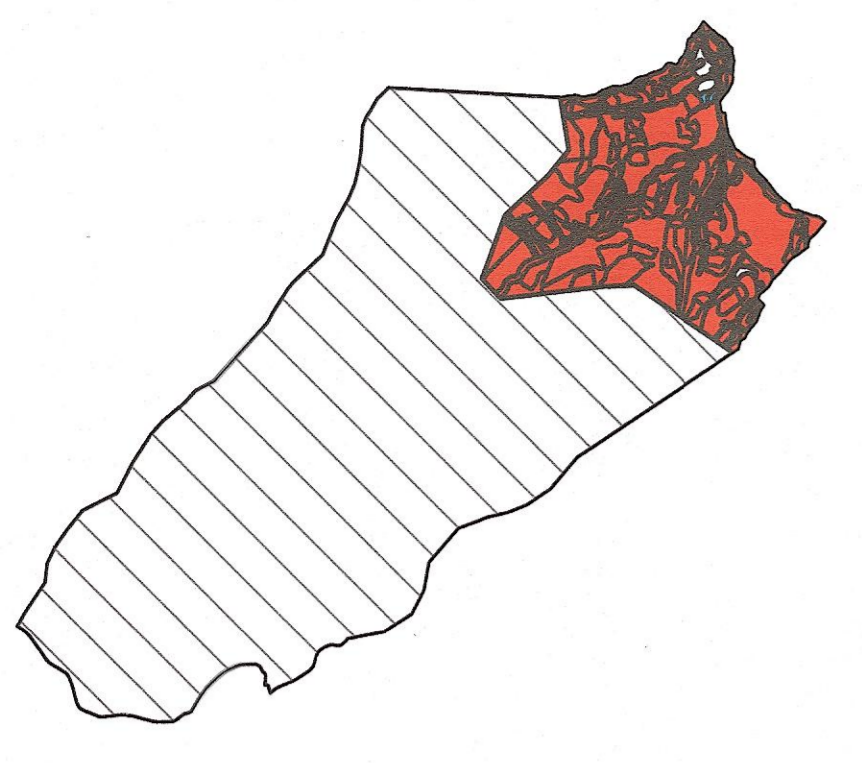
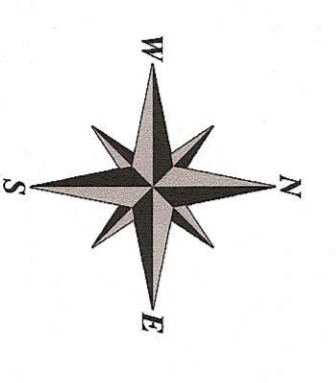
Direction Départementale
des Territoires
des Hautes-Pyrénées
1348 - 3, rue Lucien
65113 Tarbes cedex 9

- Rapport de présentation
- Document graphique
- Règlement - Annexes

Echelle : 1/5000
© IGN EDI PARCELIAINE ® - Adrien 2017
Date : Novembre 2023

LEGENDE :

- ZONAGE REGLEMENTAIRE**
-  Zone bleue : constructible sous conditions
 -  Zone rouge : Inconstructible (sauf cas particulier : voir règlement)
 -  Zone jaune : constructible sous conditions - Avalanches exceptionnelles (AE)
 -  Zone blanche : non réglementée pour les risques étudiés
 -  Hors zone d'étude
- Indices des zones :**
- A** Avalanche
 - G** Glissement de terrain - Couloirs de boue
 - P** Chute de pierres et de blocs
 - T** Crue torrentielle



DETAIL - Echelle 1/2500

