

COMMUNE DE VIEY

Plan de Prévention des Risques naturels prévisibles (P.P.R.)




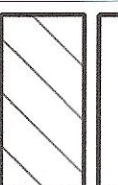
APPROUVE PAR ARRETE PREFECTORAL
DU 22 DEC. 2023

Direction Départementale
des Territoires
des Hautes-Pyrénées
BP 1349 - 31900
65013 Tarbes cedex 9

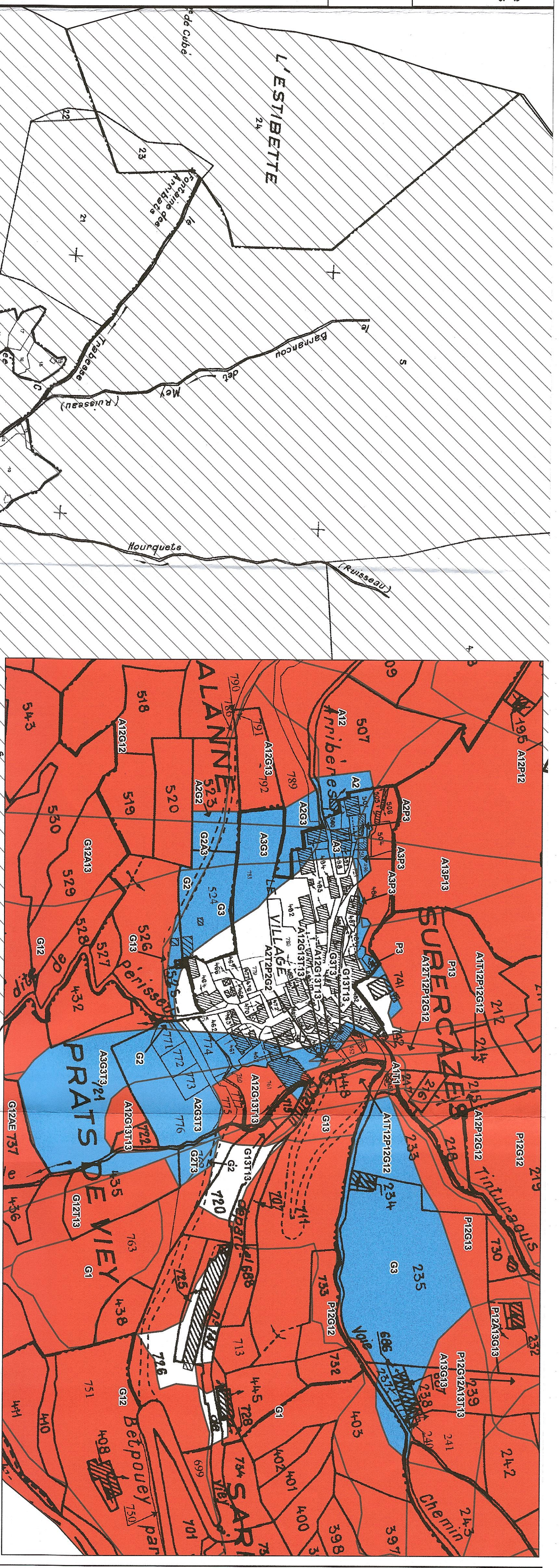
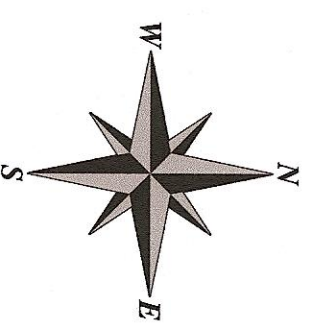
- Rapport de présentation
- Document graphique
- Règlement - Annexes

© IGN AD PARCELLAIRE © - édition 2017
Echelle : 1/5000
Date : Novembre 2023

LEGENDE :

- ZONAGE REGLEMENTAIRE**
-  Zone bleue : constructible sous conditions
 -  Zone rouge : inconstructible (sauf cas particulier : voir règlement)
 -  Zone blanche : non réglementée pour les risques étudiés
 -  Hors zone d'étude

- Indices des zones :
- A** Avalanche
 - G** Glissement de terrain - Couloirs de boue
 - P** Chute de pierres et de blocs
 - T** Crue torrentielle
 - AE** Avalanche exceptionnelle



DETAIL - Echelle 1/500

