

# COMMUNE DE FONTRAILLES

## Plan de Prévention des Risques naturels prévisibles (P.P.R.)





### CARTE DES ALEAS Inondation

Echelle : 1/5000

Date: Octobre 2021

© IGN-BD PARCELLAIRE® protocole Ministère – IGN – 2015 édition 2015

#### Légende :

-  Aléa fort
-  Aléa moyen
-  Aléa faible
-  Limite de la zone d'étude

#### INDICES ZONES

- I** Inondation
- T** Crue torrentielle

