

COMMUNE DE CAZAUX-DEBAT

Plan de Prévention des Risques naturels prévisibles (P.P.R.)

APPROUVE PAR ARRETE PREFECTORAL
DU 22 DEC. 2020

Direction Départementale des Territoires
des Hauts-Pyrénées
SERFEBRN
BP n°329 - 3 rue Lortet
65013 TARBES cedex

- Rapport de présentation
- Document graphique
- Règlement - Annexes






Echelle : 1/5000

© IGN AD PACCELLAIRE @ protocole Ministère - IGN - 2013 édition 2013
Réalisation : Direction Départementale des Territoires des Hauts-Pyrénées

Date : Juin 2020

LEGENDE :

ZONAGE REGLEMENTAIRE

-  Zone bleue : constructible sous conditions
-  Zone rouge : inconstructible (sauf cas particulier : voir règlement)
-  Zone jaune : inconstructible - champs d'expansion des crues (sauf cas particulier : voir règlement)
-  Zone blanche : non réglementée pour les risques étudiés
-  Hors zone d'étude

Indices des zones :

- I** Inondation
- T** Torrentiel
- C** Chute de blocs
- G** Glissement de terrain

