

# COMMUNE D'ALLIER

## Plan de Prévention des Risques naturels prévisibles (P.P.R.)

APPROUVE PAR ARRETE PREFECTORAL  
DU 04 JAN. 2022




Direction Départementale des Territoires  
des Hauts-De-Seine  
BP 134 93811 Levallois  
Perret Cedex 13

- Rapport de présentation
- Document graphique
- Règlement - Annexes

Échelle : 1/5000  
© IGN/DGPR/CELLULE 8 - édition 2017  
Réalisation : Direction Départementale des Territoires des Hauts-De-Seine

Date : juin 2020

### ZONAGE REGLEMENTAIRE

-  Zone bleue : constructible sous conditions
-  Zone jaune : inconstructible - champs d'expansion des crues (sauf cas particulier : voir règlement)
-  Zone blanche : non réglementée pour les risques étudiés

### LEGENDE :

