

# COMMUNE DE DOURS

## Plan de Prévention des Risques naturels prévisibles (P.P.R.)

APPROUVE PAR ARRETE PREFECTORAL  
DU 27 FEV. 2019



- Rapport de présentation
- Document graphique
- Règlement - Annexes





Echelle : 1/5000

© IGN-BD PARCELLAIRE® protocole Ministères - IGN - 2013 édition 2013  
Réalisation : Direction Départementale des Territoires des Hautes-Pyrénées



Date : Novembre 2018

### LEGENDE :

#### ZONAGE REGLEMENTAIRE

-  Zone bleue : constructible sous conditions
-  Zone rouge : inconstructible (sauf cas particulier : voir règlement)
-  Zone jaune : inconstructible - champs d'expansion des crues (sauf cas particulier : voir règlement)
-  Zone blanche : non réglementée pour les risques étudiés

#### RESEAU HYDROGRAPHIQUE

-  Cours d'eau
-  Plan d'eau

#### Indices des zones :

- I** Inondation
- G** Glissement de terrain

