

COMMUNE DE MONTOUSSE

Plan de Prévention des Risques naturels prévisibles (P.P.R.)

APPROUVE PAR ARRETE PREFECTORAL

DU 29 MARS 2021

Direction Départementale des Territoires
des Hautes-Pyrénées
SERÉFIBRN
BP 1249 - 3 rue Lortet
65013 TARBES cedex








- Rapport de présentation
- Document graphique
- Règlement - Annexes

Echelle : 1/5000

Date: Octobre 2020

© IGN-BD PARCELLAIRE® protocole Ministère – IGN – 2013 édition 2013

ZONAGES RELEMENTAIRES

-  Zone bleue : Constructible sous conditions
-  Zone rouge : Inconstructible (sauf cas particulier: voir règlement)
-  Zone jaune : Inconstructible - champ d'expansion des crues (sauf cas particulier: voir règlement)
-  Zone blanche : non réglementée pour les risques étudiés
-  Limite communale
-  Limite de la zone d'étude
-  Hors zone d'étude

INDICES ZONES

- C** Chute de blocs
- G** Glissement de terrain
- T** Crue torrentielle
- I** Inondation

