

COMMUNE de LAGARDE

Plan de Prévention des Risques naturels prévisibles (P.P.R.)

APPROUVE PAR ARRETE PREFECTORAL
DU 25 JUIL. 2014





- Rapport de Présentation
- Document Graphique
- Règlement - Annexes

Echelle 1 / 5 000




© IGN-BD PARCELLAIRE@protocole MEEDDAT - MAP - IGN du 24 juillet 2007 - édition 2010

Date : avril 2013

RESEAU HYDROGRAPHIQUE

-  Cours d'eau
-  Plan d'eau

ZONES INONDATION

-  Constructible sous conditions (risque modéré)
-  Inconstructible (risque fort)
-  Champs d'expansion de crues - inconstructible (risque modéré)

