

COMMUNE DE LABATUT- RIVIERE

Plan de Prévention des Risques naturels prévisibles (P.P.R.)

APPROUVE PAR ARRETE PREFECTORAL
DU 02 AOUT 2010

- Rapport de Présentation
- Document Graphique
- Règlement - Annexes





PLANCHE N°2




IGN-BD PARCELLAIRE® IGN licence n°2007/CUBA/0625 - édition 2007

Date : Février 2010

RESEAU HYDROGRAPHIQUE

-  Cours d'eau
-  Plan d'eau

ZONES INONDATION

-  Inconstructible
-  Champs d'expansion de crues - Inconstructible
-  Limite de zonage

Echelle 1 / 5 000

