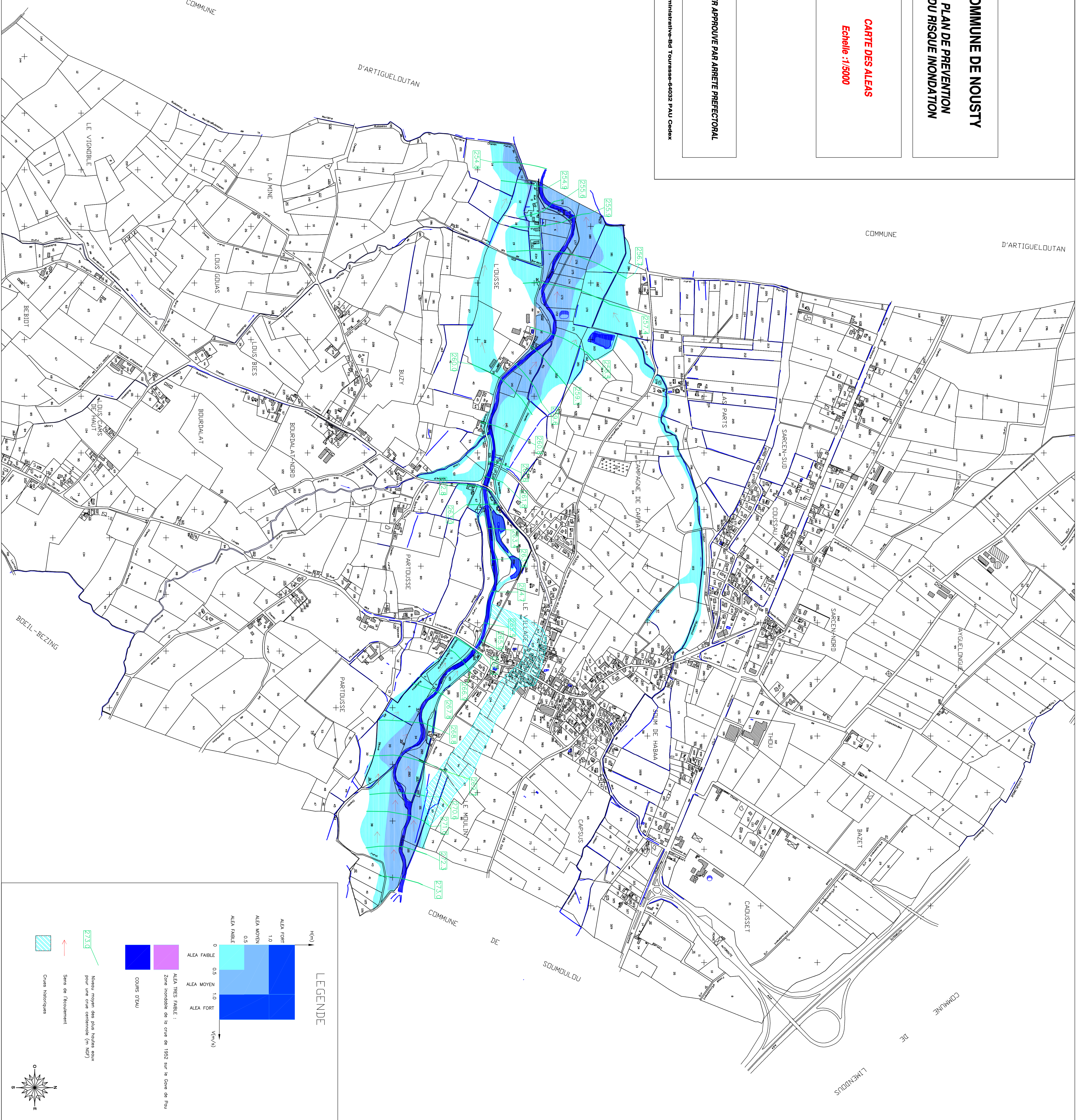




COMMUNE DE NOUSTY
**PLAN DE PREVENTION
 DU RISQUE INONDATION**




CARTE DES ALEAS
 Echelle : 1/5000

Direction
 Départementale
 de l'Équipement
 Pyrénées Atlantiques
 Service
 Aménagement
 Urbanisme
 Environnement
DOSSIER APPROUVE PAR ARRETE PREFECTORAL
 LE :
 Cité Administrative-Bd Tournesse-64032 PAU Cedex



LEGENDE

	ALEA TRES FAIBLE : Zone inondable de la crue de 1952 sur la crue de Rau
	COULIS D'EAU

	ALEA FORT 1.0
	ALEA MOYEN 0.5
	ALEA FAIBLE 0

Niveau moyen des plus hautes eaux pour une crue centennale (m NGF)
 Sens de l'écoulement
 Cours historiques

H(m)
 V(m/s)