

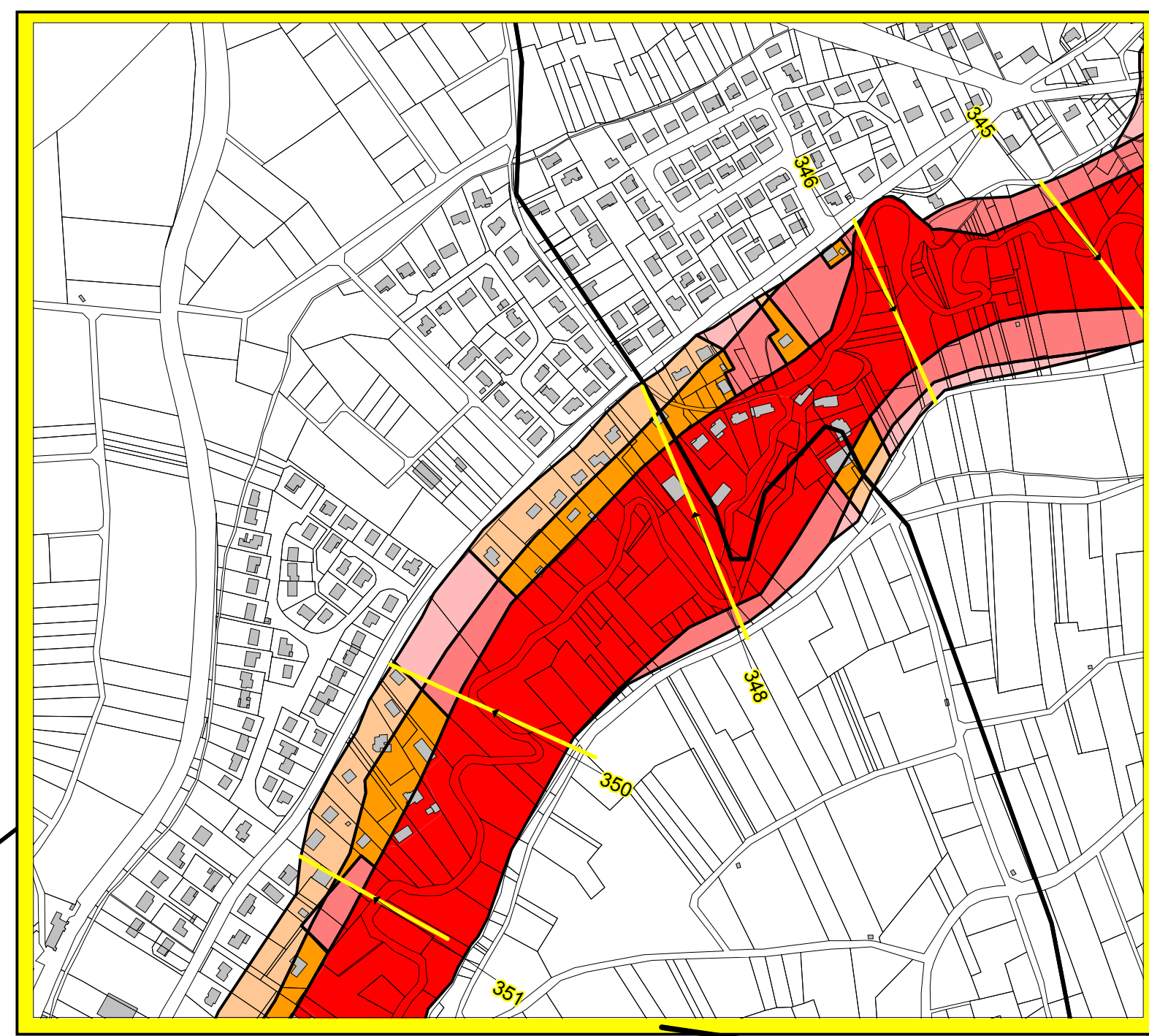
AYDAT

Territoires dont l'occupation du sol est réglementée au titre du plan de prévention des risques d'inondation

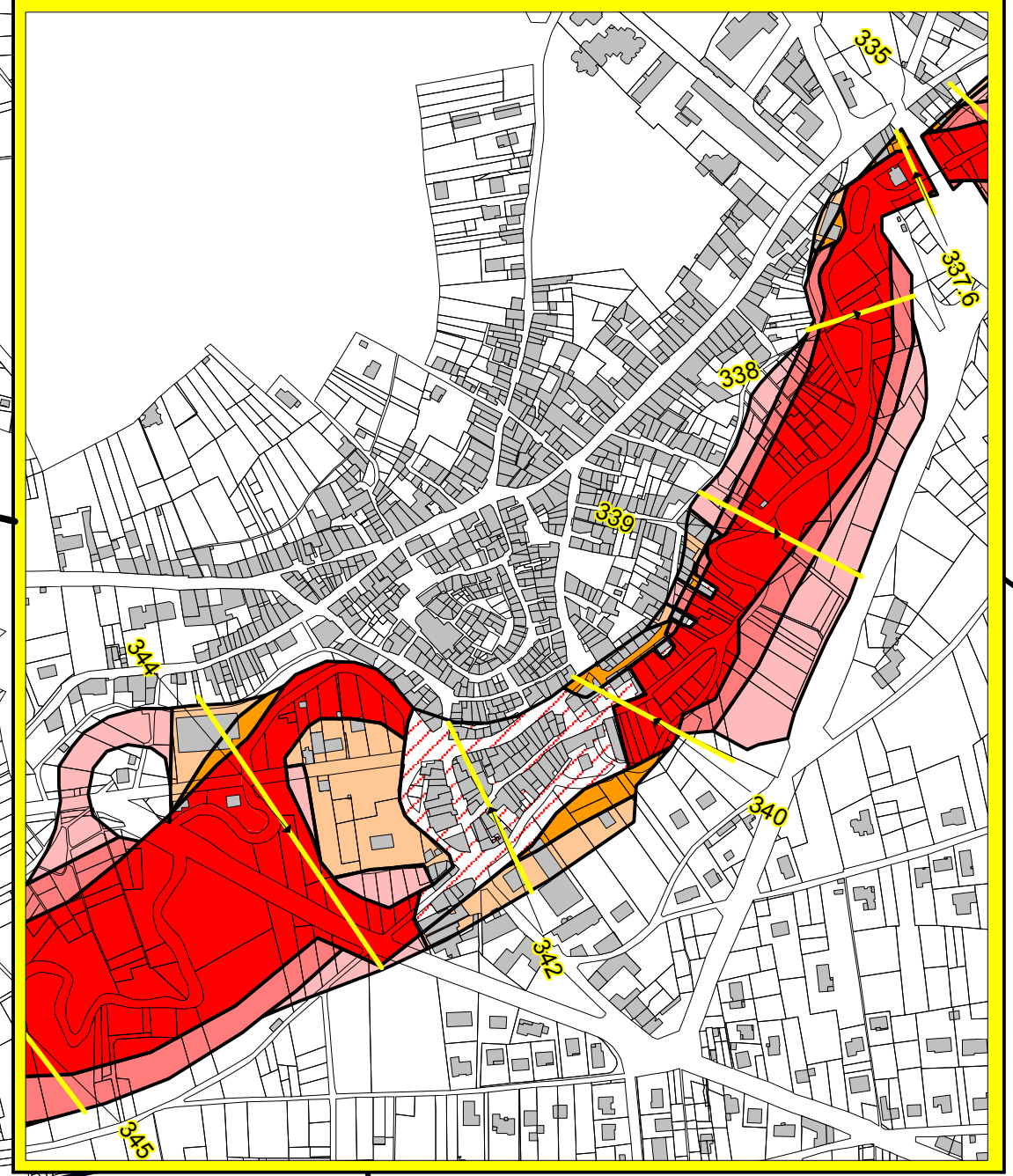
	zones urbaines et centres urbains	champs d'expansion des crues
Aléa Fort	R3	R3u
Aléa Moyen	O2	R2
Aléa Faible	O1	R1

▨ digue/remblais intéressant la sécurité publique

— 342 Profils et cote de référence en m NGF

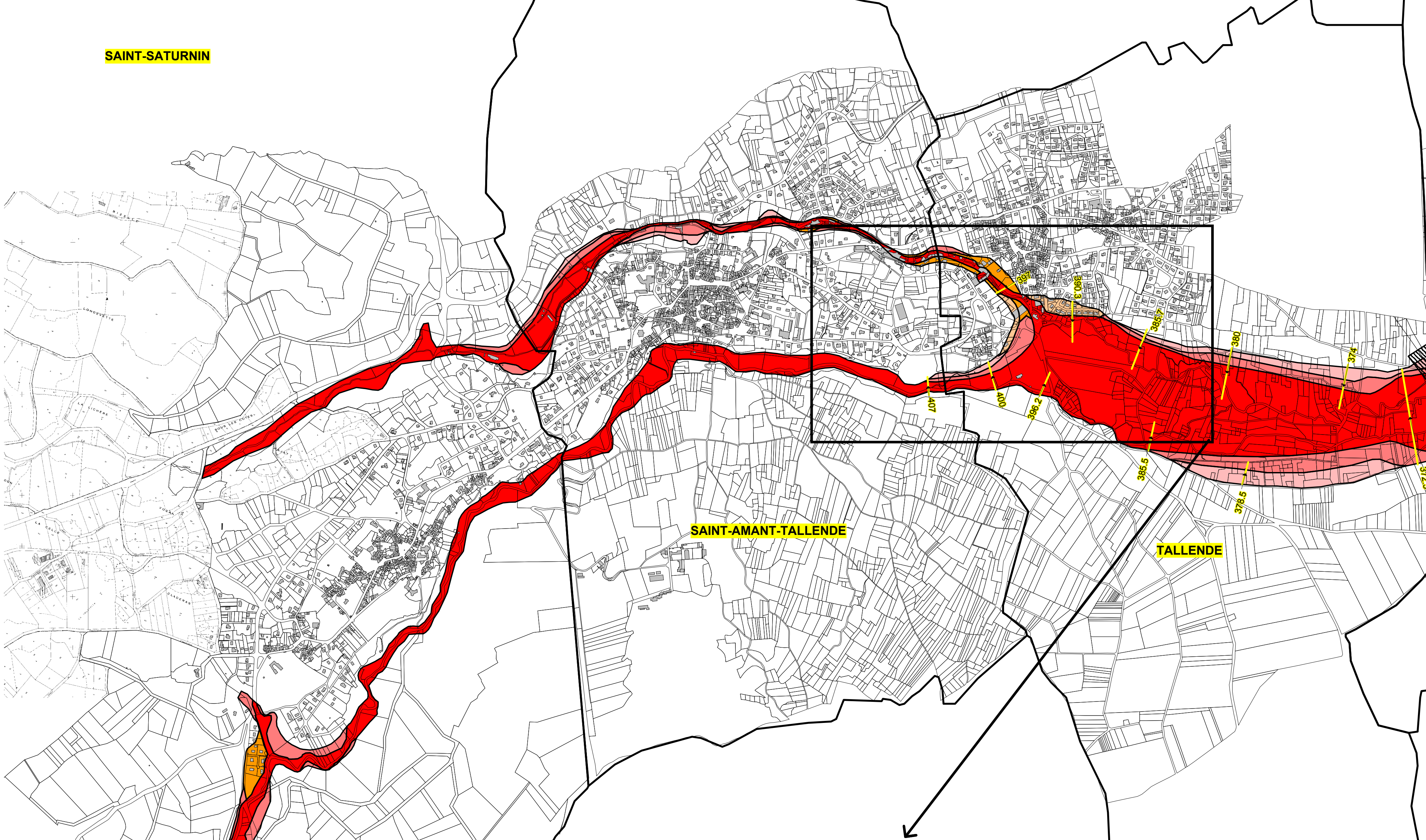


VEYRE-MONTON



LES MARTRES-DE-VEYRE

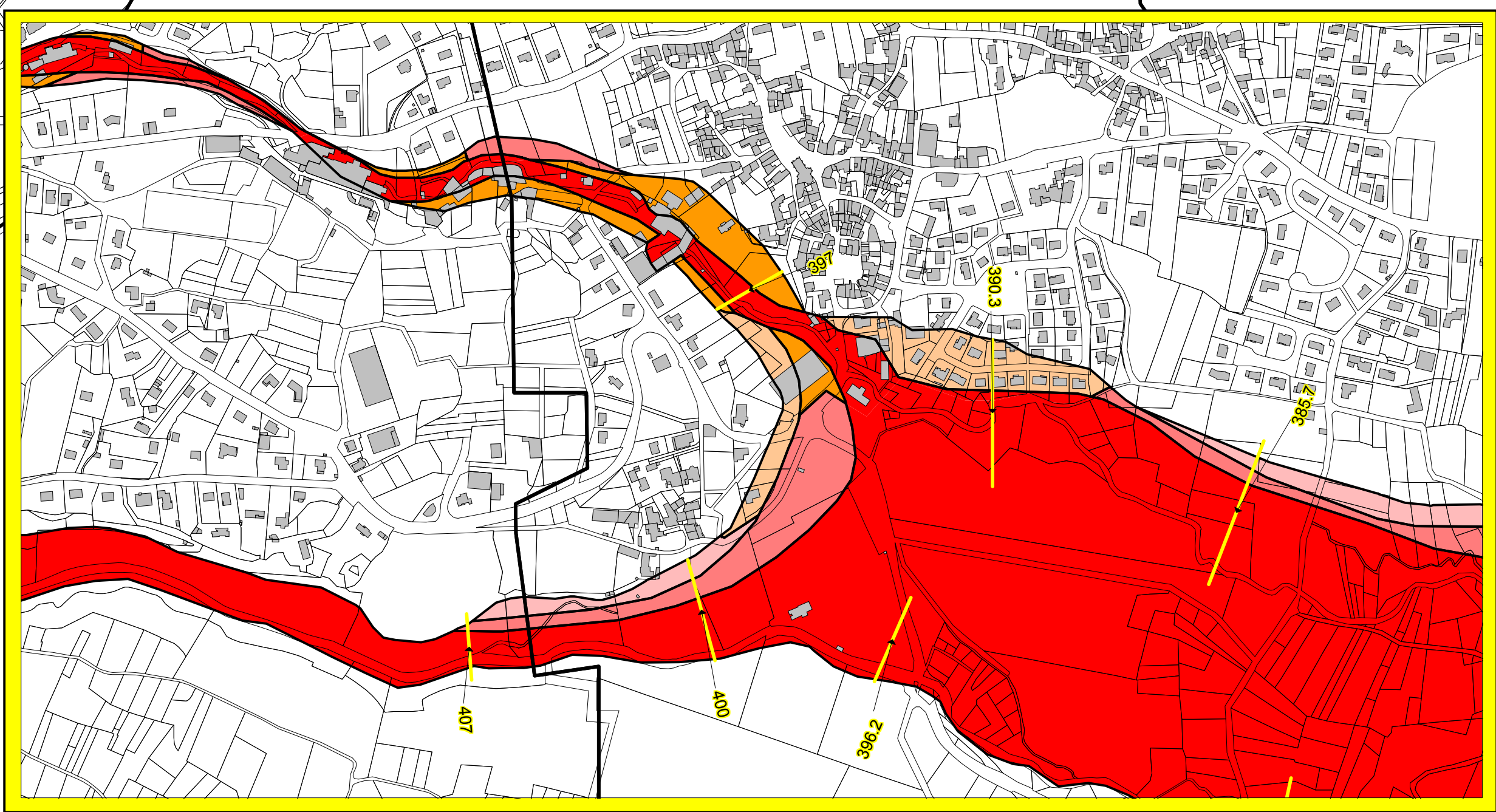
1/5 000



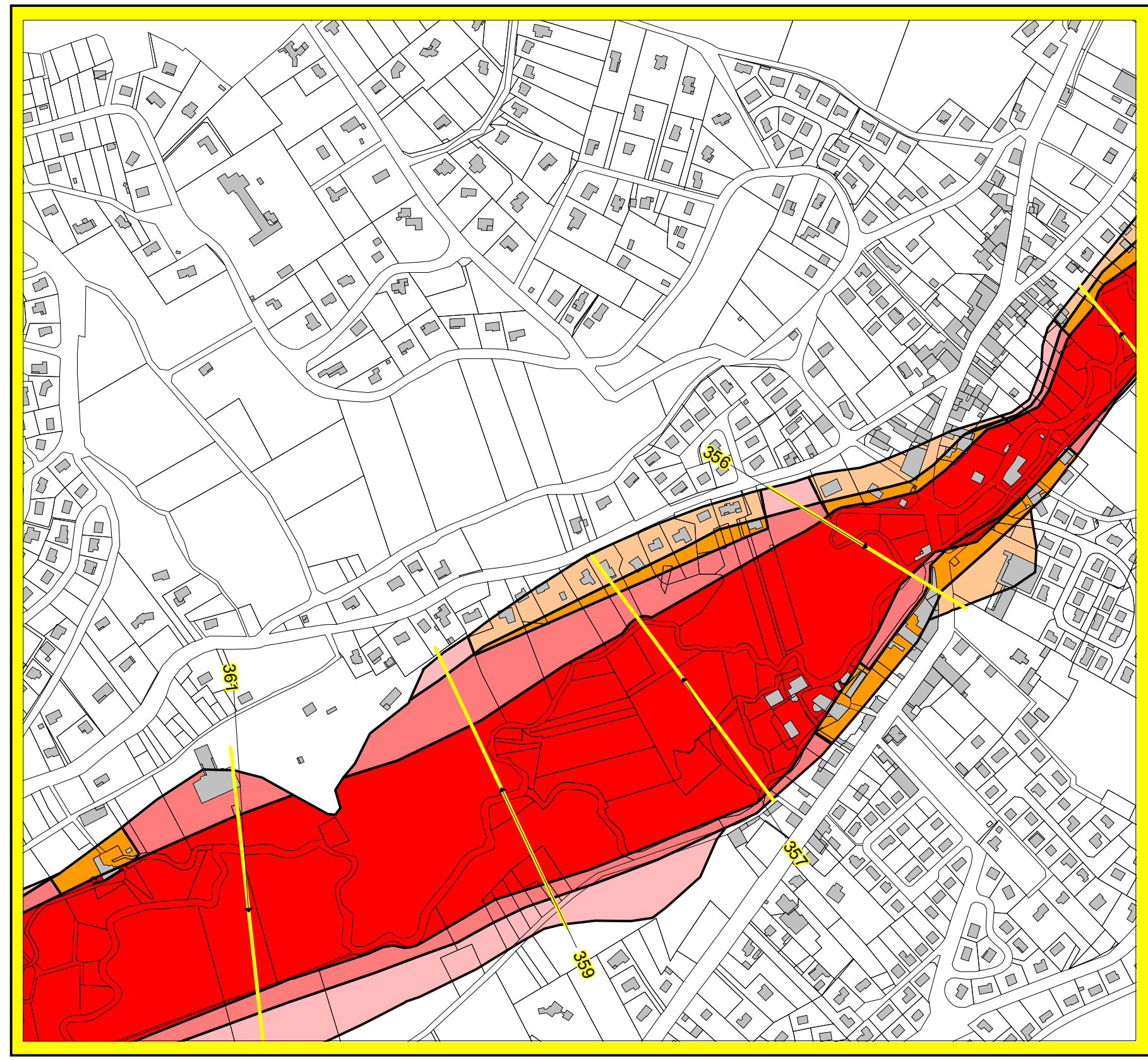
SAINT-SATURNIN

SAINT-AMANT-TALLENDE

TALLENDE



1/5 000



1/5 000

REPUBLIQUE FRANÇAISE

PLAN DE PREVENTION DES RISQUES NATURELS PREVISIBLES INONDATION DU BASSIN DE LA VEYRE

3. Plan de Zonage Réglementaire

Communes du bassin de la Veyre et de la Monne

1/10 000

PRESCRIPTION DU P.P.R. : 12 Mars 1998

Dossier Approuvé - Décembre 2008

DIRECTION DEPARTEMENTALE DE L'EQUIPEMENT PUY DE DÔME
DDE 63/SSR/BPR

Annexé à l'Arrêté Préfectoral N° 08/04 178

Le Préfet