



Liberté • Égalité • Fraternité
RÉPUBLIQUE FRANÇAISE



ministère
de l'Équipement
des Transports
et du Logement

PLAN DE PREVENTION DES RISQUES NATURELS PREVISIBLES

INONDATION Bassin de l'AUZON



Communes de :

CHANONAT
LA ROCHE BLANCHE
LE CREST
ORCET
LE CENDRE
COURNON D'AUVERGNE

3 / Carte réglementaire

Annexé à l'arrêté
préfectoral n°.....


Le préfet
Dominique SCHMITT

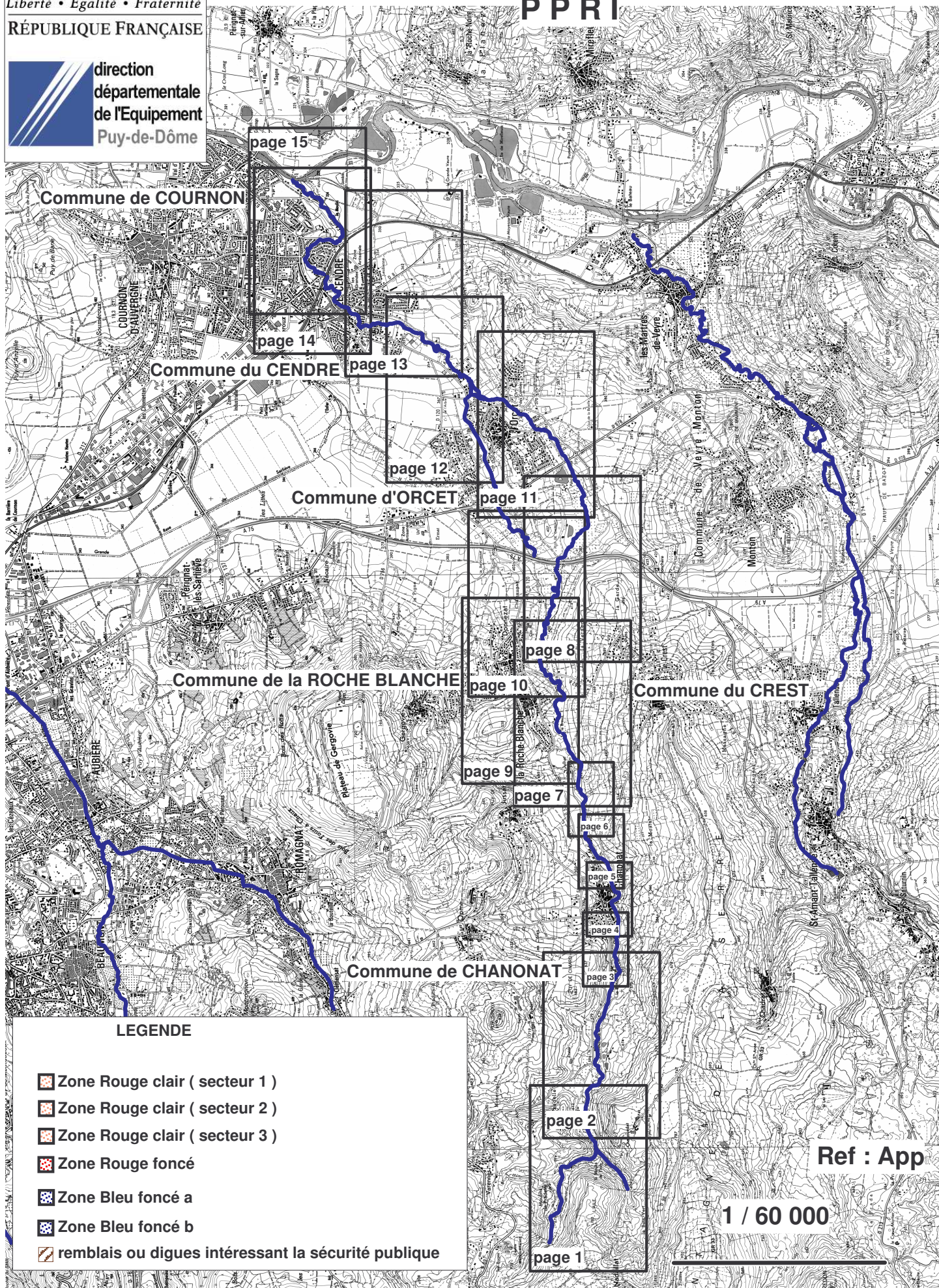


Liberté • Égalité • Fraternité

RÉPUBLIQUE FRANÇAISE



VALLEE DE L'AUZON CARTES REGLEMENTAIRES P P R I



Commune de COURNON

Commune du CENDRE

Commune d'ORCET

Commune de la ROCHE BLANCHE

Commune du CREST

Commune de CHANONAT

LEGENDE

- Zone Rouge clair (secteur 1)
- Zone Rouge clair (secteur 2)
- Zone Rouge clair (secteur 3)
- Zone Rouge foncé
- Zone Bleu foncé a
- Zone Bleu foncé b
- remblais ou digues intéressant la sécurité publique

Ref : App

1 / 60 000

page 2

page 1

page 15

page 14

page 13

page 12

page 11

page 8

page 10

page 9

page 7

page 6

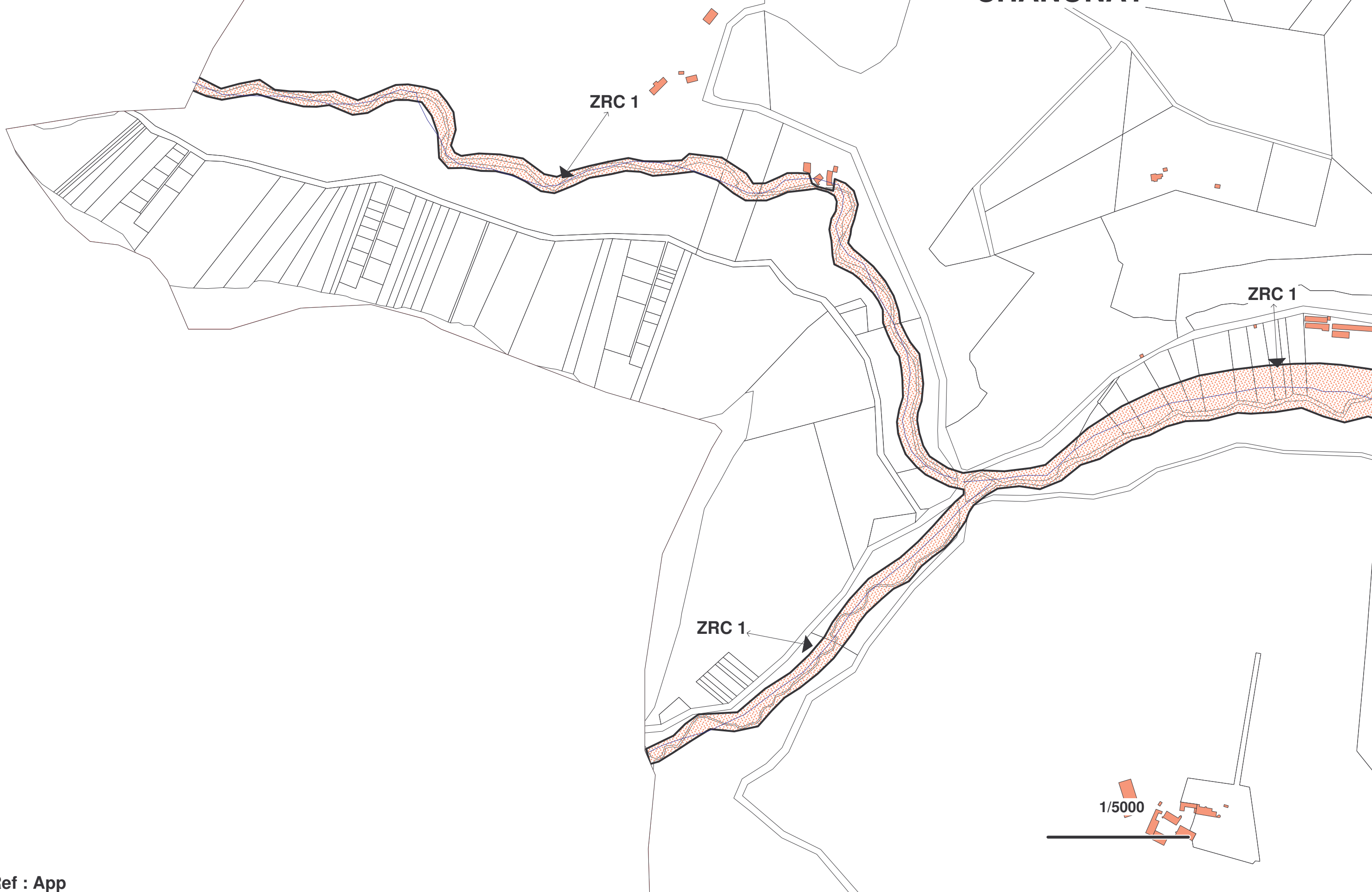
page 5

page 4

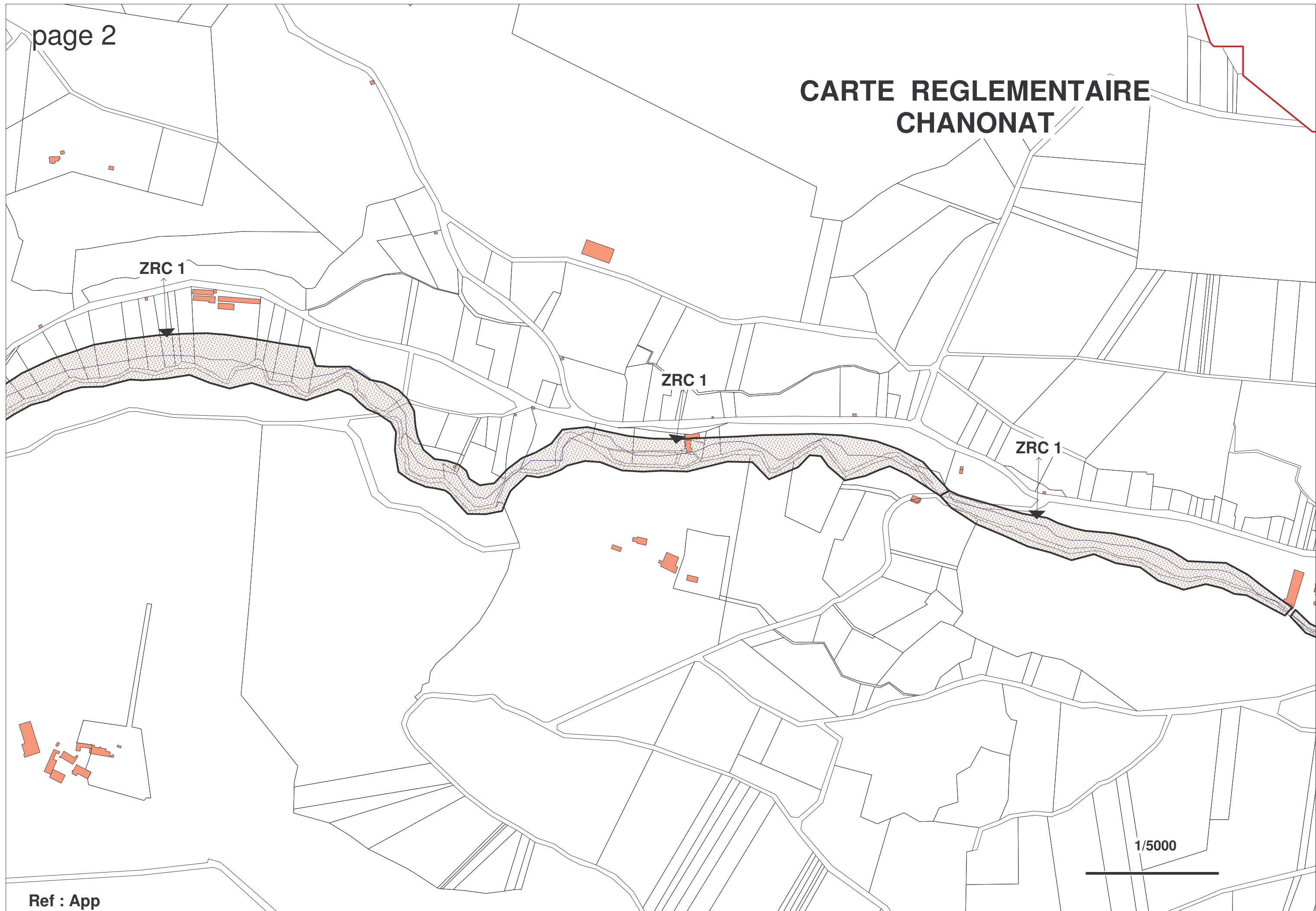
page 3

page 3

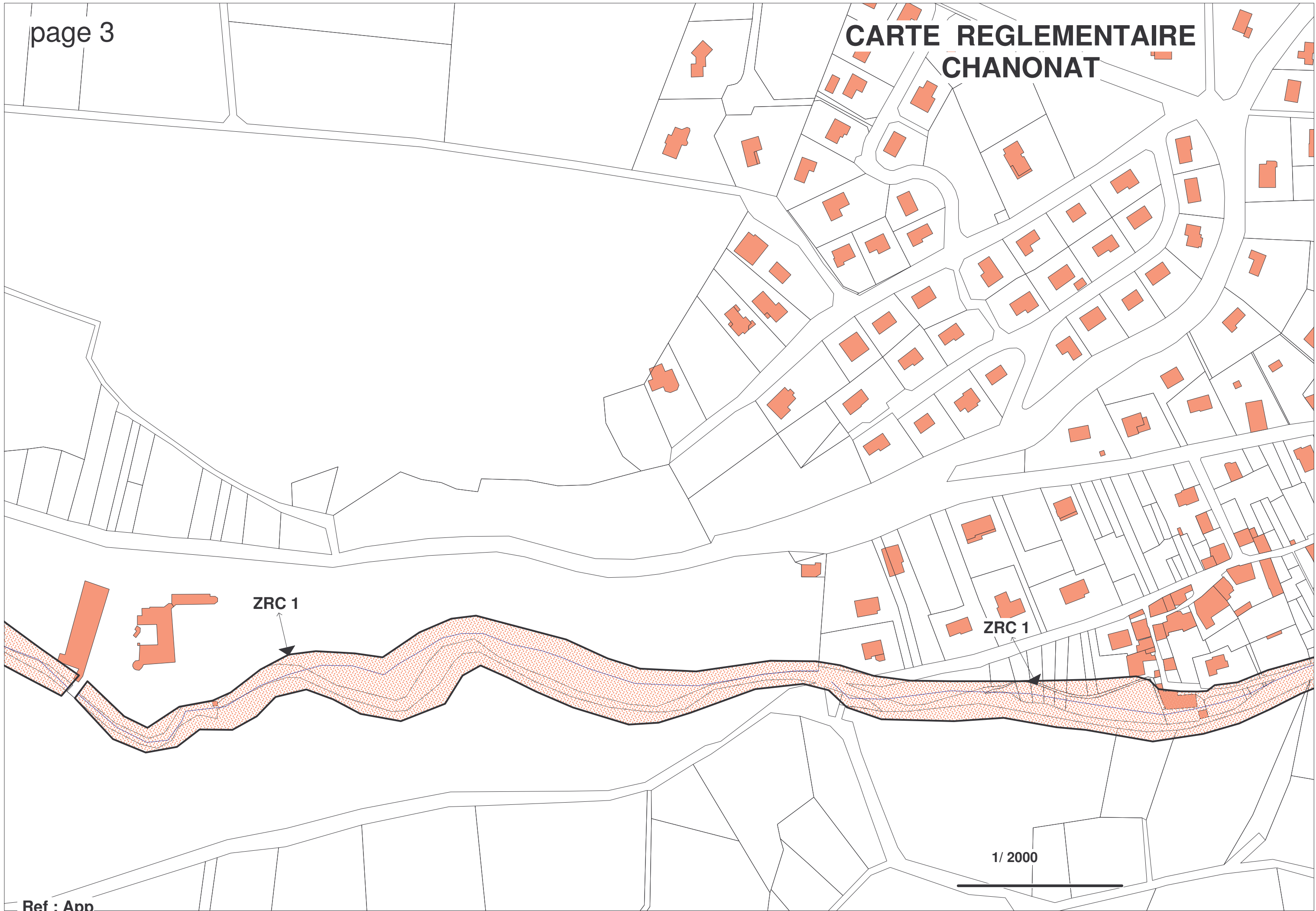
CARTE REGLEMENTAIRE CHANONAT



CARTE REGLEMENTAIRE CHANONAT



CARTE REGLEMENTAIRE CHANONAT

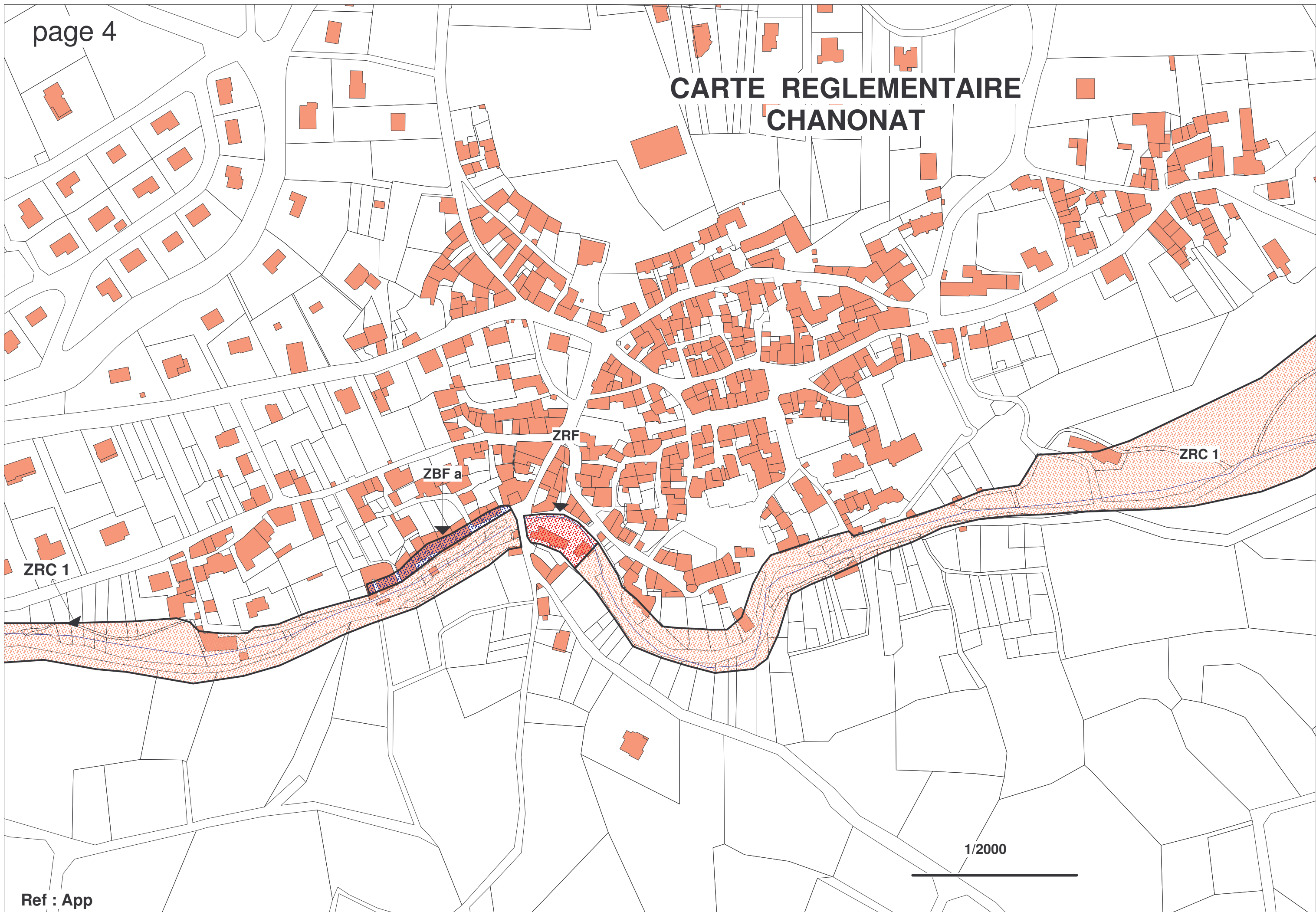


ZRC 1

ZRC 1

1/ 2000

CARTE REGLEMENTAIRE CHANONAT



ZRC 1

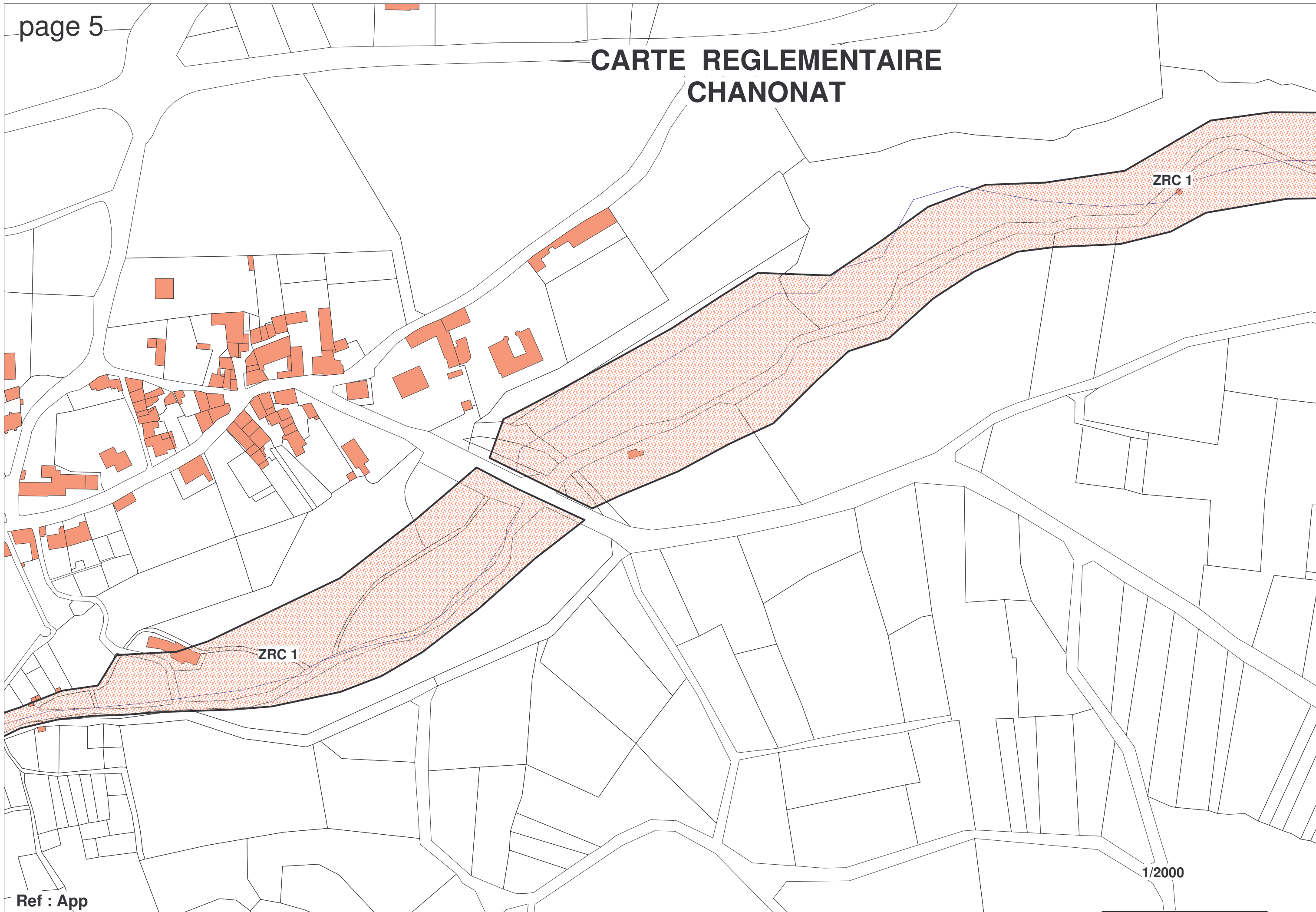
ZBF a

ZRF

ZRC 1

1/2000

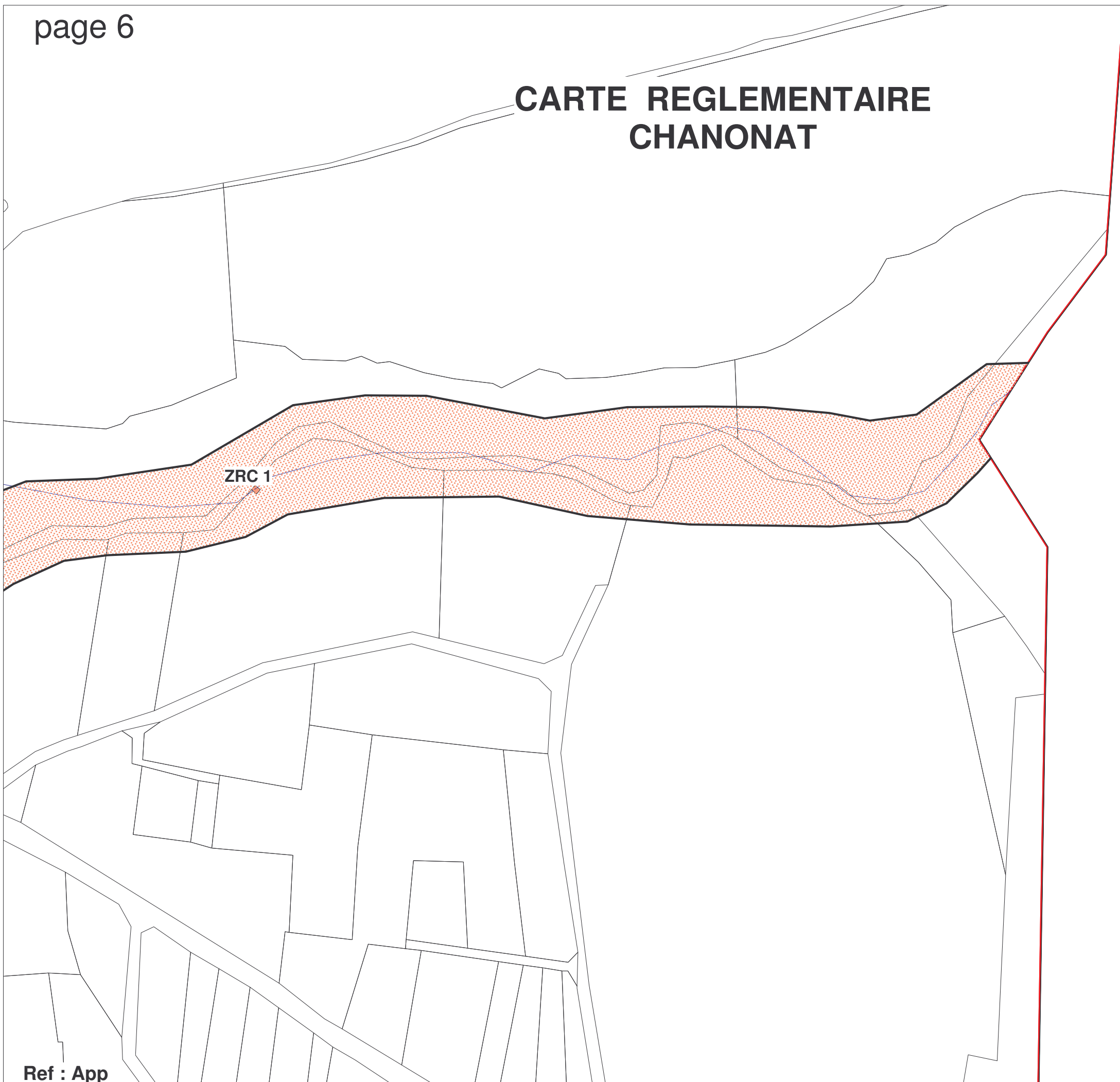
CARTE REGLEMENTAIRE CHANONAT



ZRC 1

ZRC 1

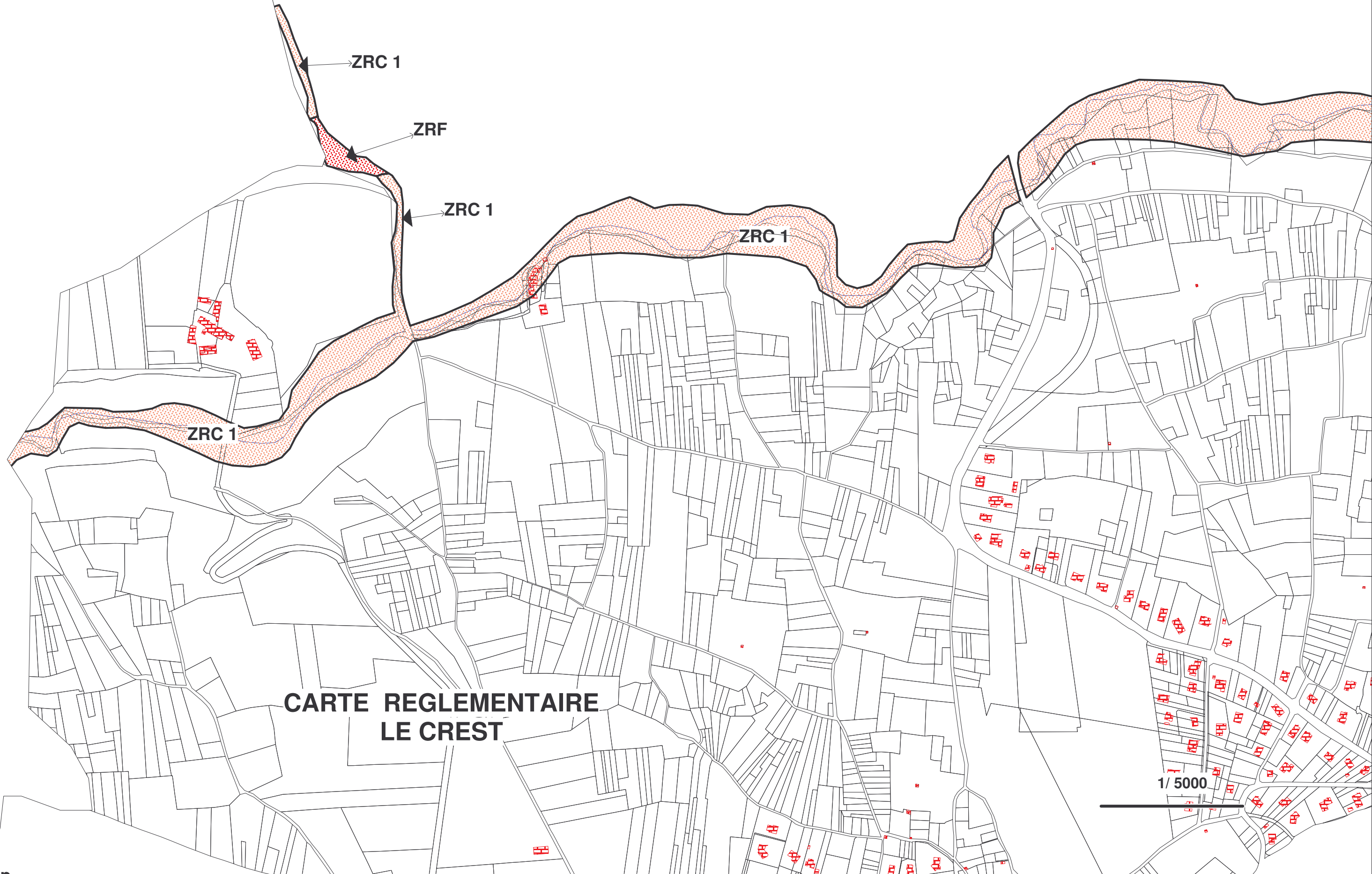
CARTE REGLEMENTAIRE CHANONAT



ZRC 1

1/2000

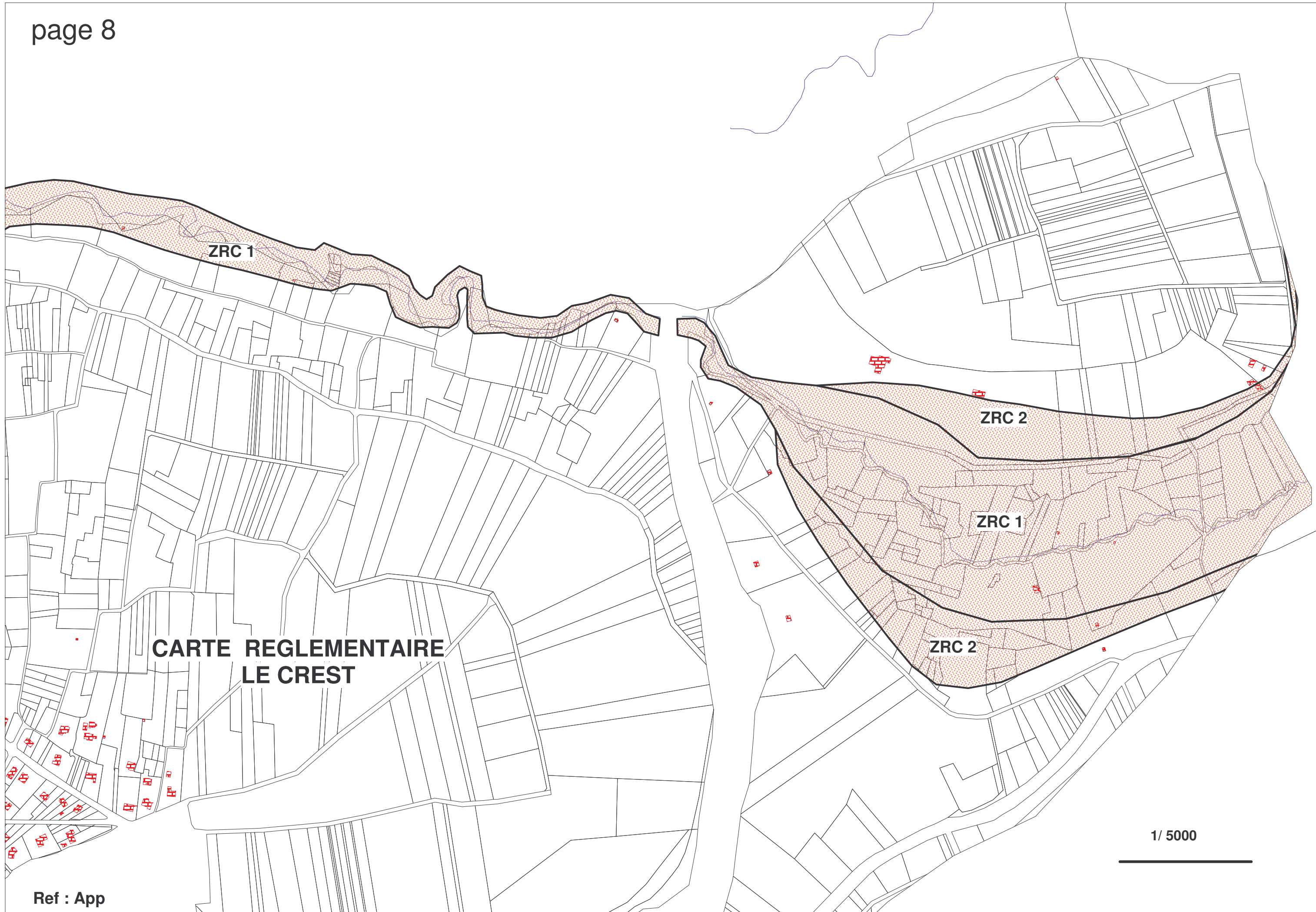




**CARTE REGLEMENTAIRE
LE CREST**

1 / 5000





**CARTE REGLEMENTAIRE
LE CREST**

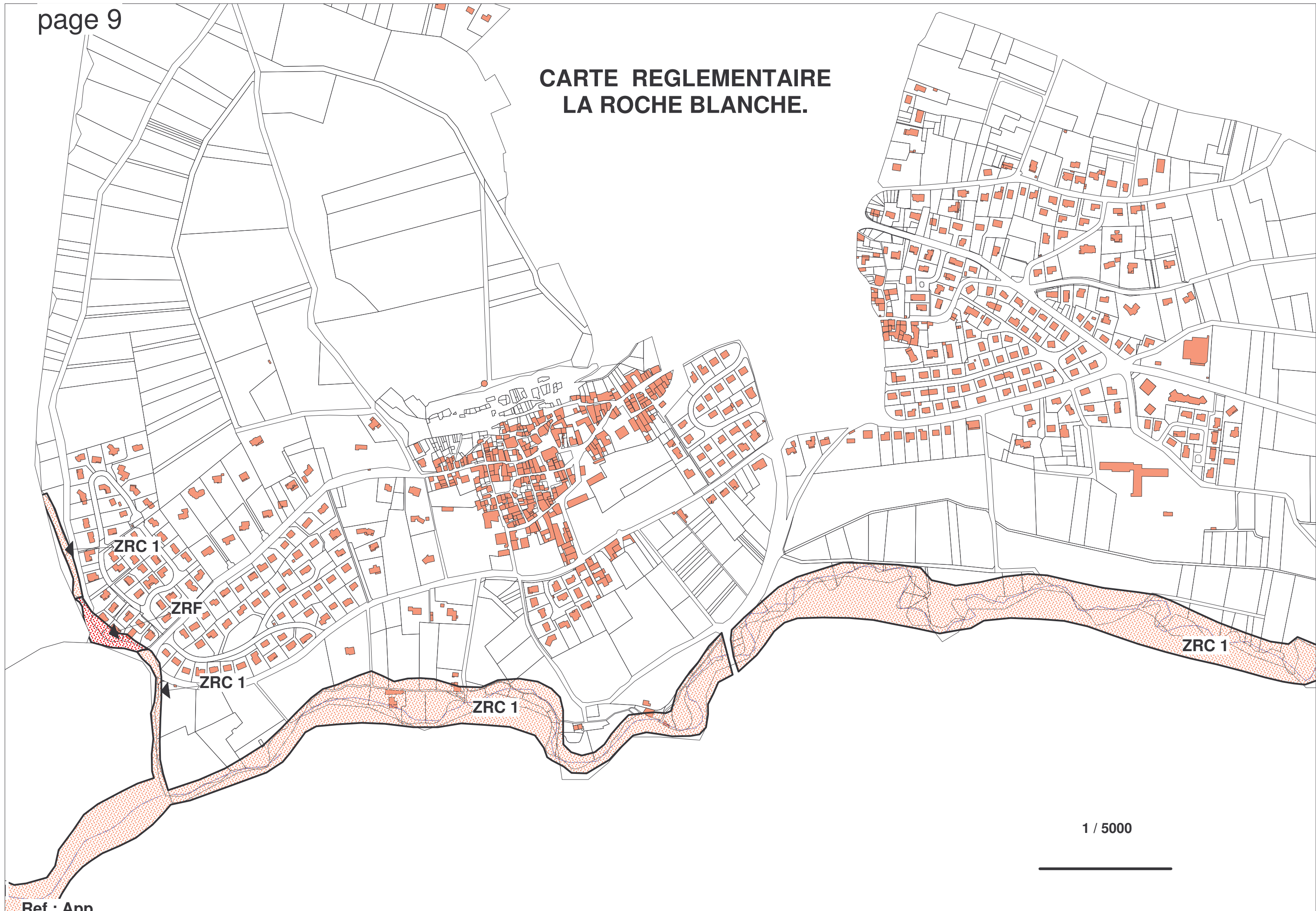
ZRC 2

ZRC 1

ZRC 2

1/ 5000

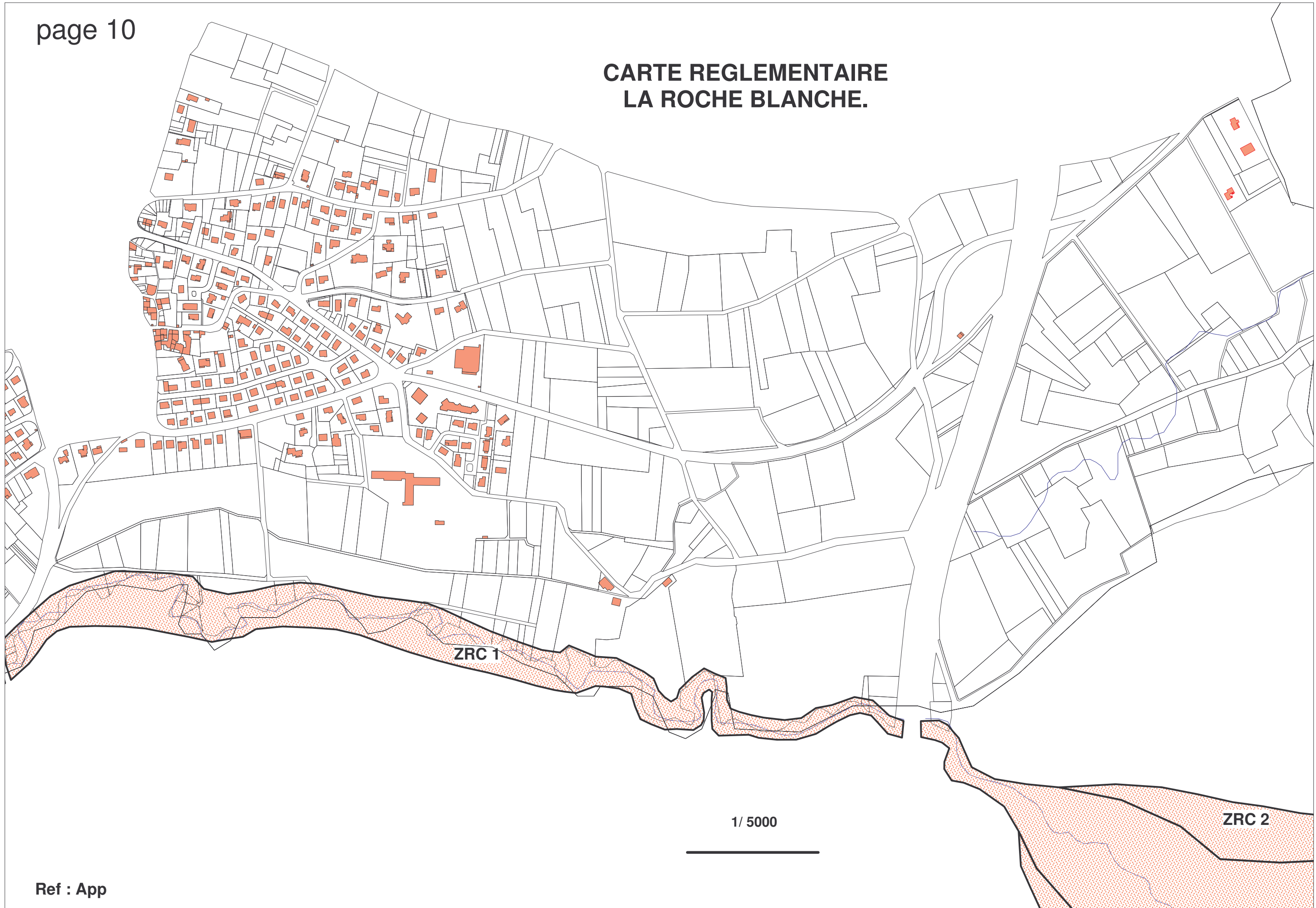
CARTE REGLEMENTAIRE LA ROCHE BLANCHE.

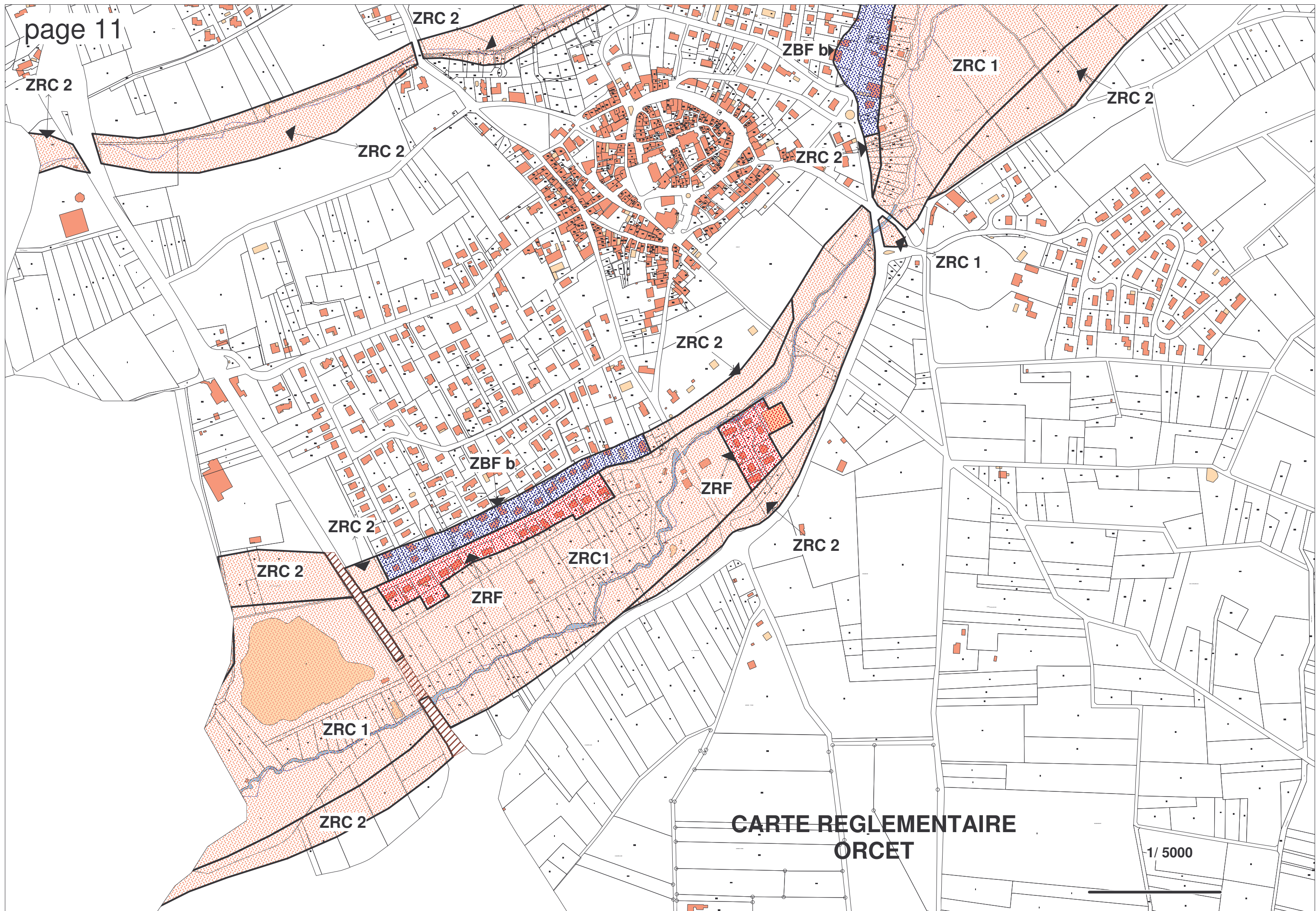


1 / 5000



CARTE REGLEMENTAIRE LA ROCHE BLANCHE.

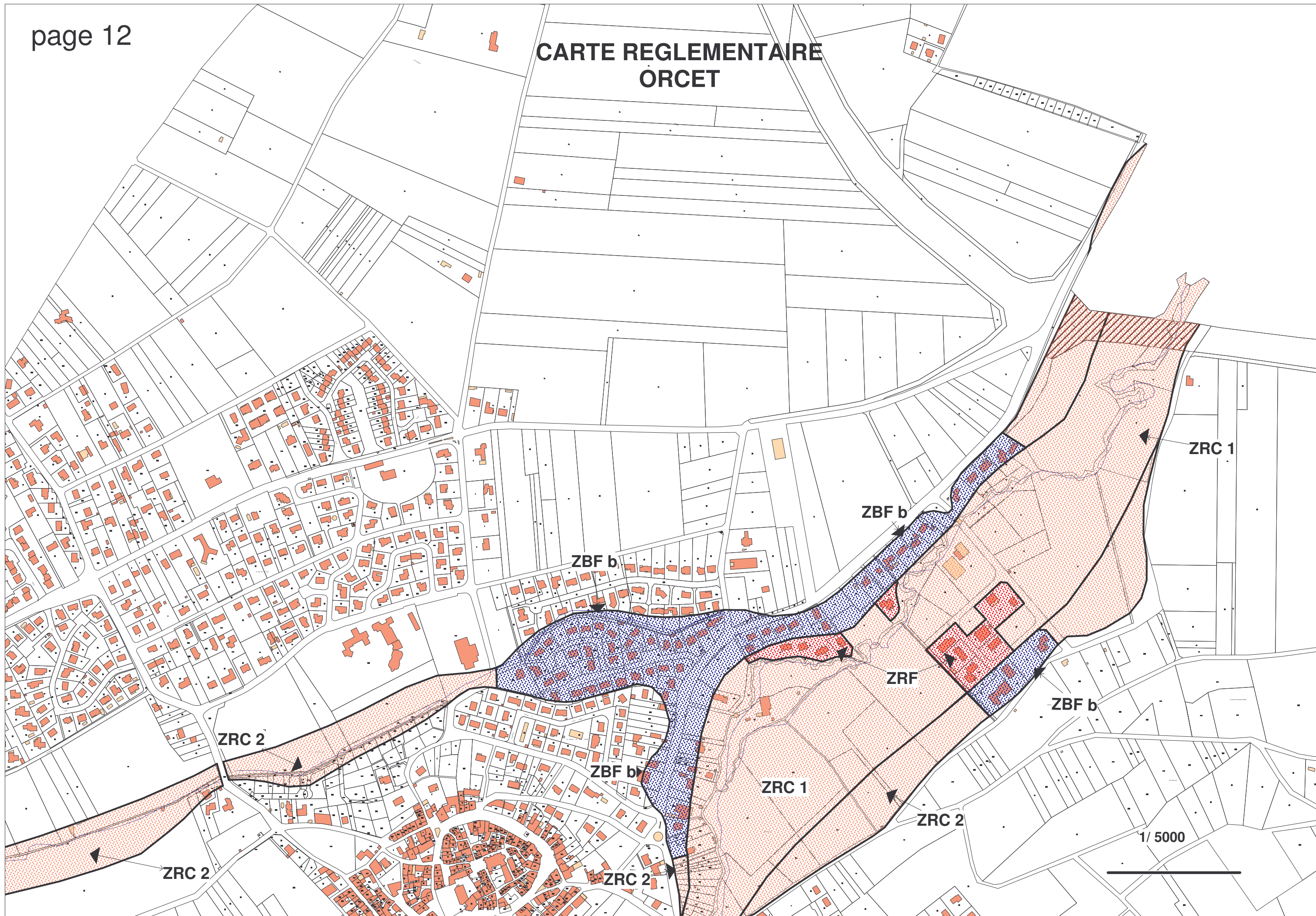


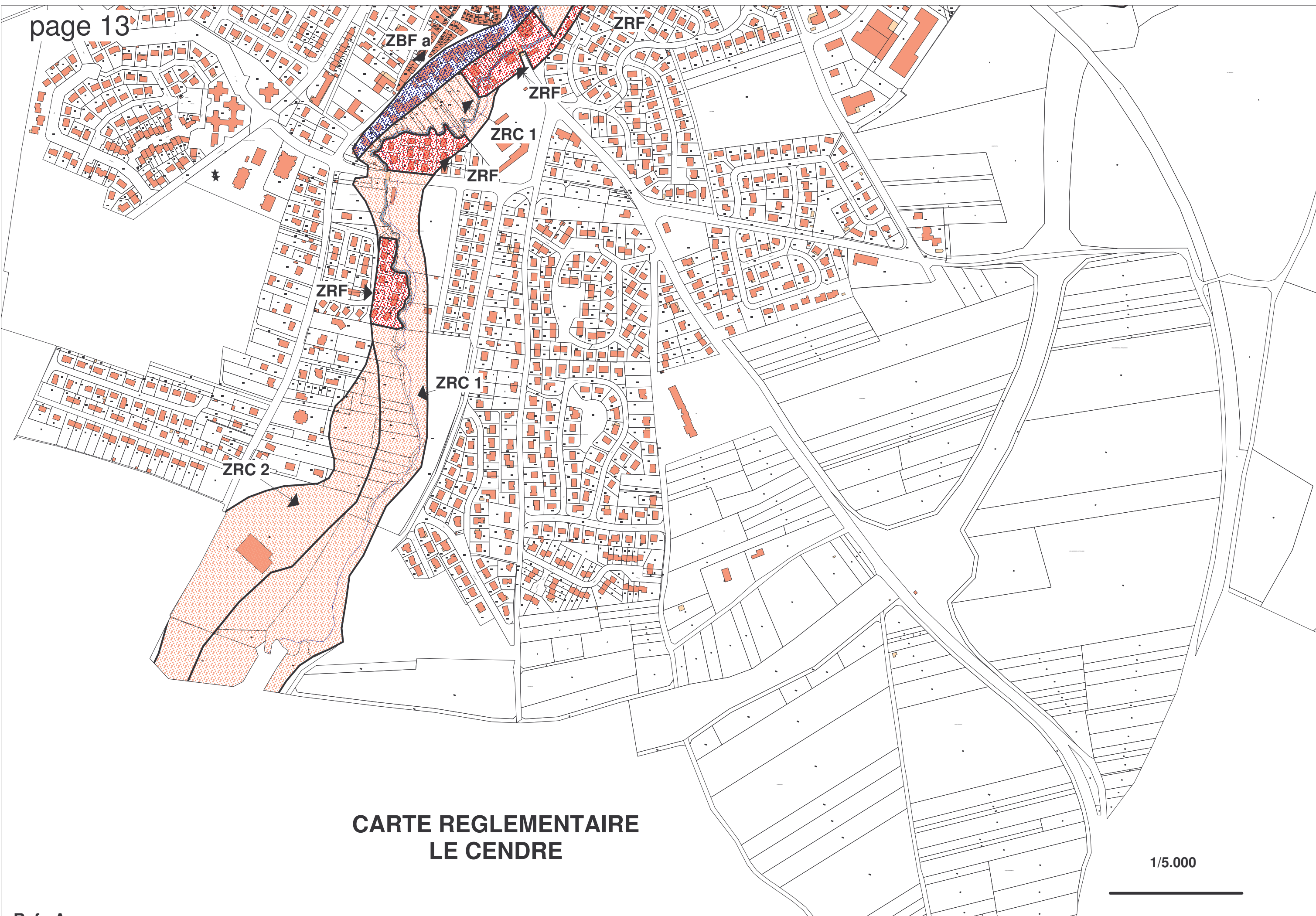


**CARTE REGLEMENTAIRE
ORCET**

1/ 5000

CARTE REGLEMENTAIRE ORCET

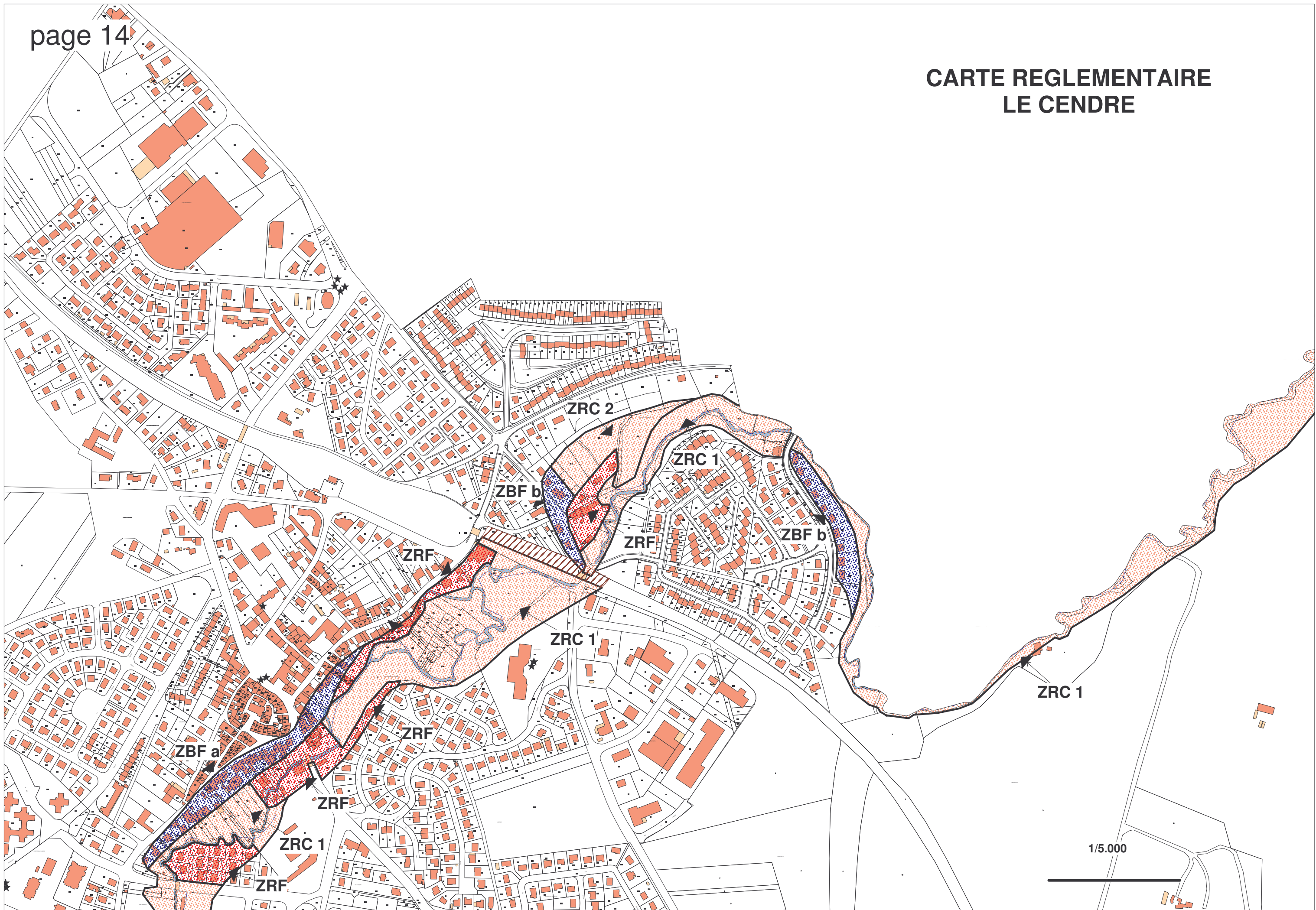


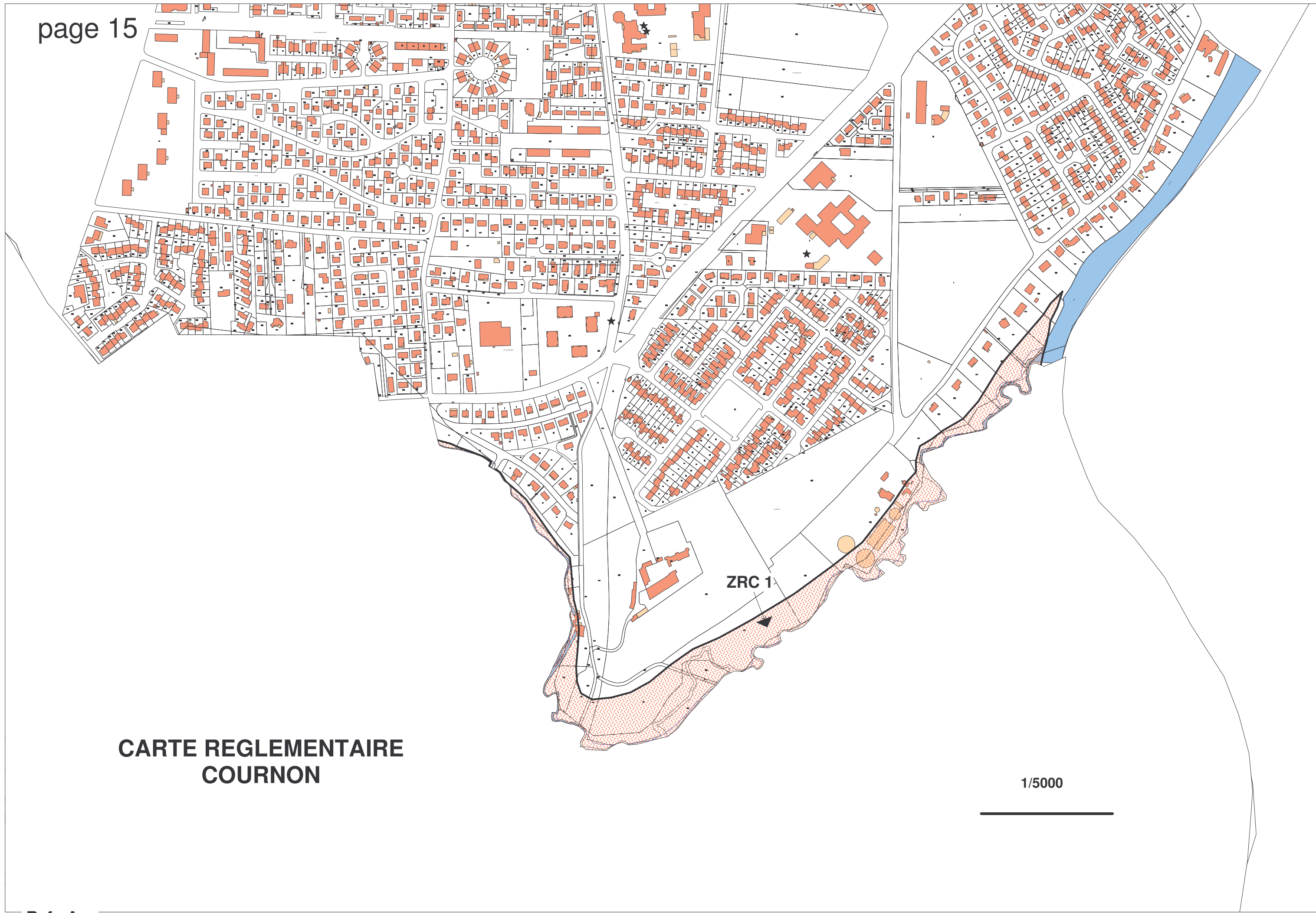


**CARTE REGLEMENTAIRE
LE CENDRE**

1/5.000

CARTE REGLEMENTAIRE LE CENDRE





**CARTE REGLEMENTAIRE
COURNON**

1/5000

