

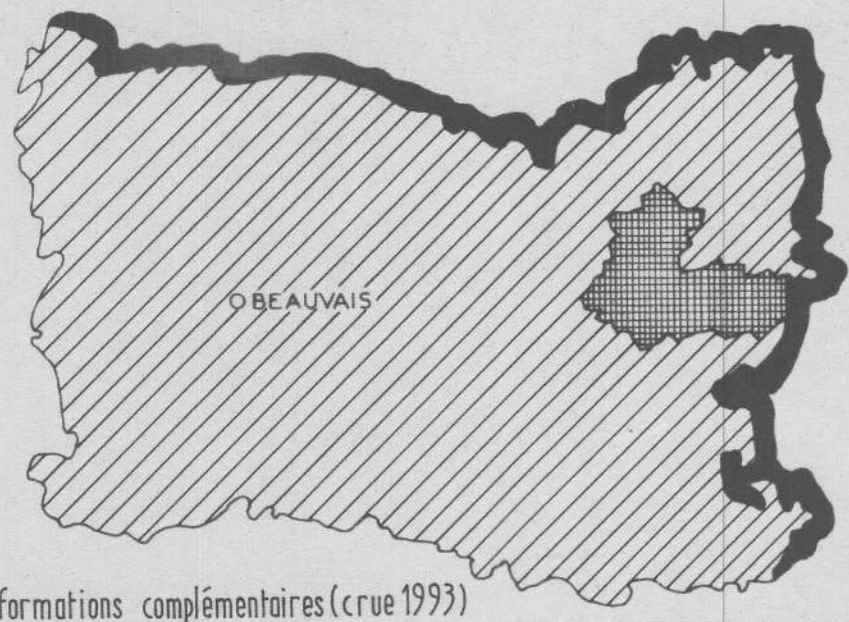
PLAN DE ZONAGE DU P.E.R. — ECHELLE : 1/5000

PREFECTURE DE L'OISE

**PERIMETRE DE
 RISQUE NATUREL
 " INONDATIONS "**

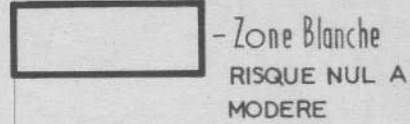
8 Commune de :

LONGUEIL-ANNEL



Rivière d'OISE

LEGENDE :



ORGANISMES TECHNIQUES

SERVICE DE LA NAVIGATION DE LA SEINE
 2 Bd GAMBETTA - 60321 - COMPIEGNE cedex
 tél. 44 20 20 10

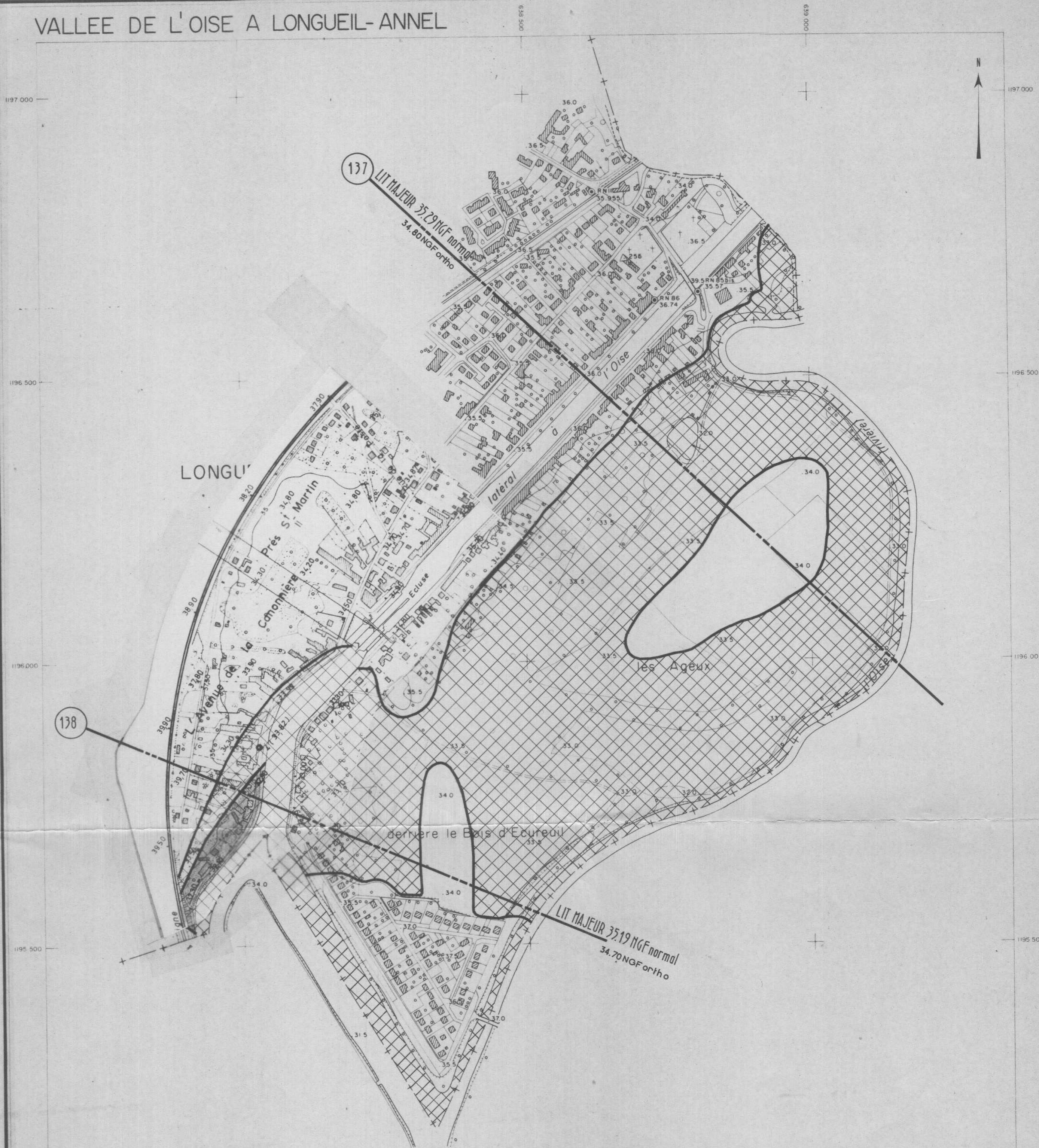
CABINET ARVAL

11 rue LAMARTINE - 60800 - CREPY EN VALOIS
 tél. 44 59 21 40

MODIFIE NOVEMBRE 1994

modifié Octobre 1991

VALLEE DE L'OISE A LONGUEIL-ANNEL



LES COTES INDIQUEES CORRESPONDENT A LA CRUE DE 1993 + 0.30 m